

宜蘭縣水災危險潛勢地區保全計畫



宜蘭縣政府
中華民國 115 年 04 月

目錄

第一章	、目的	1
第二章	、水災危險潛勢地區之劃定	3
第三章	、水災危險潛勢地區應變暨疏散撤離措施	23
	一、災情通報流程	23
	二、防汛器材運用流程	24
	三、移動式抽水機運用流程	26
	四、疏散撤離作業流程	29
	五、落實全民自主防災行動，持續推動水患自主防災社區	33
	六、健全水情及災情資訊網絡	33
第四章	、附則	35
	一、教育宣導	35
	二、疏散避難圖看板及疏散路線指示牌製作	35
	三、演練與計畫更新備查	35
	四、督導鄉(鎮、市)公所擬訂計畫或更新及提報備查	35

圖目錄

圖 1-1	水災業務營運持續計畫循環圖	2
圖 3-1	宜蘭縣災情通報流程圖	23
圖 3-2	防汛器材運用流程圖	25
圖 3-3	移動式抽水機運用流程圖	27
圖 3-4	宜蘭縣大型移動式抽水機預佈位置	28
圖 3-5	水災疏散撤離作業流程	31
圖 3-6	水災疏散撤離資訊傳遞流程圖	32
圖 4-1	水災疏散避難圖相關資訊配置圖(範例)	36
圖 4-2	指示牌製作樣式(範例)	36

表目錄

表 2-1	宜蘭縣水災危險潛勢地區保全計畫表	3
表 3-1	移動式抽水機預佈表	34

附錄

附錄 1、宜蘭縣淹水潛勢圖.....	附錄-2
附錄 2、宜蘭縣易淹水及近 3 年重大淹水地區表.....	附錄-4
附錄 3、高積（淹）水潛勢區防汛熱點位置表.....	附錄-16
附錄 4、宜蘭縣防汛器材資源表.....	附錄-18
附錄 5、各類申請與報表.....	附錄-20
附錄 5-1、災害通報單.....	附錄-20
附錄 5-2、災情查報處置表.....	附錄-21
附錄 5-3、災情管制表.....	附錄-22
附錄 5-4、水利署移動式抽水機支援申請表.....	附錄-23
附錄 6、各類聯絡表.....	附錄-24
附錄 6-1、宜蘭縣災情人員與防汛搶險隊員編組表.....	附錄-24
附錄 6-2、河川分署移動式抽水機聯絡表.....	附錄-26
附錄 6-3、水災緊急通報資料表.....	附錄-27
附錄 6-4、宜蘭縣內抽水站位置及管理聯絡人表.....	附錄-28
附錄 7、全縣各鄉鎮市水災疏散避難圖.....	附錄-30
附錄 8、宜蘭縣轄內水災避難據點位置表.....	附錄-223
附錄 9、鄉(鎮、市、區)「水災危險潛勢地區保全計畫」參考範本格式... 附錄-232	
附錄 10、宜蘭縣水災災害疏散撤離權責分工表.....	附錄-242
附錄 11、宜蘭縣水災應變參考水位站位置及警戒水位表.....	附錄-243
附錄 12、各類作業要點.....	附錄-273
附錄 12-1、經濟部移動式抽水機運用及維護管理作業要點.....	附錄-273
附錄 12-2、經濟部淹水災害通報作業要點.....	附錄-279
附錄 12-3、各級政府災時對疏散撤離之作業分工事項表.....	附錄-283
附錄 13、宜蘭縣市水災防災業務連續性計畫.....	附錄-284

第一章、目的

各直轄市、縣(市)政府依「災害防救法」第 20 條第 1 項規定，原已訂有地區災害防救業務計畫，包括減災、整備、應變及復建等防救災等各階段計畫重點工作。為進行水患防治工作，除加速推動流域整體治理外，並加強推動流域綜合治理計畫之避洪減災非工程措施，落實全民自主防災行動，持續推動及輔導水患自主防災社區、健全水情及災情資訊網絡，以及擴增移動式抽水機能量，提升防救災能量，並掌握宜蘭縣轄管區域易受水害及水災危險潛勢地區，就其保全對象及警戒範圍擬訂各項應變暨疏散撤離措施，俾於颱風豪雨應變期間及時啟動相關應變及疏散撤離作業，以有效減少災損及保障保全對象生命財產安全。

當發生大規模積水災害時，除民間會受災害衝擊，政府部門同樣可能會受到災害影響導致運作機能停止，若受影響之業務涉及災害防救之應變工作，將導致公部門第一時間無法獲得相關資訊及提供災害防救能量。目前國際間已逐步納入「業務持續性計畫」(Business Continuity Plan, BCP)概念，結合預防和復原控制之措施及程序，將災害和管理缺失造成的營運中斷情形降低到可接受的程度，為使水災保全計畫能符合 BCP 精神，考量治理工程及構造物維護管理措施，亦屬可降低淹水災害威脅之一環，藉由災害應變四階段(減災、整備、應變及復原)盤點各階段重點工作及運作情形(參見圖 1-1)，未來更將持續透過滾動檢討使本計畫更臻完善。



圖 1-1 水災業務營運持續計畫循環圖

第二章、水災危險潛勢地區之劃定

依據宜蘭縣 24 小時暴雨 500 毫米淹水潛勢圖，繪製轄區淹水深度 50 公分(含)以上淹水潛勢圖(附錄 1)，同時參考近 3 年轄區重大淹水地區調查表(附錄 2)等資料，就轄區淹水嚴重地區、村落人口聚集處、重要保護標的或歷(近)年颱風豪雨有實際執行水災疏散撤離之區域等原則，據以劃定水災危險潛勢地區。

依據劃定之水災危險潛勢地區，並就該地區內之保全對象及其相對應之避難處所及疏散撤離緊急通報人(村里長)等資料，製作成「水災危險潛勢地區保全計畫表」(表 2-1)，俾快速應用於疏散撤離作業。

表 2-1 宜蘭縣水災危險潛勢地區保全計畫表

【備註：僅供防救災應用，並注意個人資料保護】

水災危險潛勢地區 (鄉鎮市區-村里)	保全戶數	保全人數	避難處所	避難所地址	避難所聯絡人	聯絡電話	村里長 (撤離通報)	聯絡電話
頭城鎮中崙里	5	5	中崙里社區活動中心	中崙里中崙路 44-3 號	黃民豐		黃民豐	
頭城鎮下埔里	9	9	下埔里社區活動中心	下埔里下埔路 43-3 號	林康含少		林康含少	
頭城鎮大坑里	12	12	協天宮香客大樓	大坑里協天路 599 號	郭鑽華		郭鑽華	
頭城鎮二城里	12	12	二城社區活動中心	二城里青雲路一段 143 號	王雯卿		張金連	
頭城鎮大溪里	7	7	大溪國小	大溪里濱海路四段 250 號	方俊欽		沈瑞雲	
頭城鎮竹安里	20	20	竹安國小(五育樓)	竹安里頭濱路一段 601 號	彭芳玲		莊蔭	

水災危險潛勢地區 (鄉鎮市區-村里)	保全戶數	保全人數	避難處所	避難所地址	避難所聯絡人	聯絡電話	村里長 (撤離通報)	聯絡電話
頭城鎮拔雅里	21	21	拔雅社區活動中心	拔雅里復興路 12 巷 2 號	吳錫全		官序傑	
頭城鎮武營里	17	17	頭城國小	武營里開蘭路 282 號	陳雅平		游國添	
頭城鎮金盈里	11	11	二城社區活動中心	二城里青雲路一段 143 號	王雯卿		林漢龍	
頭城鎮金面里	23	23	協天廟	金面里金面路 354 號	余德旺		劉榮華	
頭城鎮城北里	8	8	頭城鎮農會	城北里西五巷 3-1 號 (五樓)	劉建亮		林文淵	
頭城鎮城東里	7	7	城東社區活動中心	城東里開蘭舊路 6 號	黃楊玉		陳錫寶	
頭城鎮港口里	5	5	港口社區活動中心	港口里港口路 60-3 號	吳季信		李世田	
頭城鎮新建里	30	30	新建社區活動中心	新建里新興路 234-1 號	曾淑珍		王新驊	
頭城鎮福成里	12	12	福成社區活動中心	福成里宜三路二段 378 號	楊清安		鄒榮富	
頭城鎮龜山里	1	1	大溪國小	大溪里濱海路四段 250 號	方俊欽		黃陳麗娟	
礁溪鄉時潮村	23	23	玉田國小	礁溪鄉玉田村玉民路一段 169 號	施文彬		顏玉桂	
礁溪鄉玉田村	20	20	玉田國小	礁溪鄉玉田村玉民路一段 169 號	施文彬		游新爐	
礁溪鄉玉光村	10	10	四結國小	宜蘭縣吳沙村育英路 46 號	黃淑芬		林明東	
礁溪鄉二龍村	12	12	玉田國小	礁溪鄉玉田村玉民路一段 169 號	施文彬		林素霞	

水災危險潛勢地區 (鄉鎮市區-村里)	保全戶數	保全人數	避難處所	避難所地址	避難所聯絡人	聯絡電話	村里長 (撤離通報)	聯絡電話
礁溪鄉二結村	1	1	龍潭國小匏崙分校	匏杓崙路 95-2 號	陳穎川		李朝福	
礁溪鄉三民村	30	30	三民國小	礁溪鄉十六結路 100 號	陳綺娟		賴阿華	
礁溪鄉六結村	24	24	礁溪國小	礁溪路四段 135 號	簡信斌		林信忠	
礁溪鄉玉石村	9	9	德陽宮弘道大樓	中山路 2 段 133 號	林弘堅		胡伯欽	
礁溪鄉白雲村	15	15	德陽宮弘道大樓	中山路 2 段 133 號	林弘堅		陸天賜	
礁溪鄉白鵝村	6	6	三民國小	礁溪鄉十六結路 100 號	陳綺娟		江錦崑	
礁溪鄉光武村	19	19	礁溪鄉立幼兒園	武暖路 10-3 號	李如萍		吳秀卿	
礁溪鄉吳沙村	32	32	吳沙國中	吳沙村育英路 79 號	游美英		蕭聰池	
礁溪鄉林美村	11	11	三民國小	礁溪鄉十六結路 100 號	陳綺娟		游有德	
礁溪鄉匏崙村	1	1	龍潭國小匏崙分校	匏杓崙路 95-2 號	陳穎川		游義義	
礁溪鄉德陽村	32	32	德陽宮弘道大樓	中山路 2 段 133 號	林弘堅		何衍財	
礁溪鄉龍潭村	40	40	龍潭國小	育龍路 71 號	塗文賢		李志文	
員山鄉七賢村	18	18	七賢社區活動中心	賢德路一段 61 巷 25 號	林主義		林主義	
員山鄉永和村	28	28	永和社區活動中心	溫泉路 62-1 號	陳志豐		陳志豐	

水災危險潛地區 (鄉鎮市區-村里)	保全戶數	保全人數	避難處所	避難所地址	避難所聯絡人	聯絡電話	村里長 (撤離通報)	聯絡電話
			員山鄉人文康中心	文化路 156 號				
員山鄉同樂村	36	36	同樂社區活動中心	同新路 182 號	張正昌		張正昌	
			結頭份社區活動中心	永同路 2 段 186-1 號				
員山鄉員山村	65	65	永和社區活動中心	溫泉路 62-1 號	鄭惠正		鄭惠正	
			員山鄉人文康中心	文化路 156 號				
員山鄉湖東村	18	18	湖東社區活動中心	茄荖路 68-2 號	鄭金釧		鄭金釧	
員山鄉頭份村	15	15	結頭份社區活動中心	永同路 2 段 186-1 號	陳忠煒		陳忠煒	
			同樂社區活動中心	同新路 182 號				
員山鄉尚德村	34	34	尚德社區活動中心	三闔路 35 巷 13 號	黃境堂		黃境堂	
員山鄉湖北村	10	10	湖北社區活動中心	大湖 5 路 80 號	陳永枝		陳永枝	
			雙湖社區活動中心	隘界路 131 號				
員山鄉惠好村	18	18	惠好社區活動中心	賢德路二段 66 巷 50 號	吳崇溢		吳崇溢	

水災危險潛勢地區 (鄉鎮市區-村里)	保全戶數	保全人數	避難處所	避難所地址	避難所聯絡人	聯絡電話	村里長 (撤離通報)	聯絡電話
員山鄉逸仙村	15	15	逸仙社區活動中心	大湖16路181巷2號	廖文杰		廖文杰	
員山鄉內城村	25	25	內城社區活動中心	榮光路321號	朱火金		朱火金	
員山鄉枕山村	8	8	枕山社區活動中心	枕山路43-1號	李立民		莊新隆	
壯圍鄉大福村	23	23	大福補天宮	大福村壯濱路六段279號	呂立中		陳榮華	
壯圍鄉古亭村	21	21	古亭社區活動中心	古亭路48-16號	呂立中		鄭文展	
壯圍鄉古結村	17	17	古結社區活動中心	古結路237號	呂立中		黃志鴻	
壯圍鄉永鎮村	9	9	永鎮社區活動中心	壯濱路4段375號	呂立中		呂威翰	
壯圍鄉吉祥村	26	26	壯五社區活動中心 壯圍鄉公所	壯五路63號、壯志路1號	呂立中		陳長壬	
壯圍鄉功勞村	14	14	壯圍鄉立幼兒園	永美路一段180號	呂立中		鄭文展	
壯圍鄉復興村	29	29	紅葉社區活動中心	紅葉路69-2號	呂立中		陳秀英	
壯圍鄉美城村	22	22	美城社區活動中心	永美路2段121號	呂立中		吳燦達	
壯圍鄉美間村	-	-	美城社區活動中心	永美路2段121號	呂立中		李羿德	

水災危險潛勢地區 (鄉鎮市區-村里)	保全戶數	保全人數	避難處所	避難所地址	避難所聯絡人	聯絡電話	村里長 (撤離通報)	聯絡電話
壯圍鄉美福村	22	22	美福社區活動中心	美福路3段92巷6號	呂立中		陳天來	
壯圍鄉順和村	-	-	順和社區活動中心	十三股路58號	呂立中		莊朝明	
壯圍鄉壯六村	-	-	壯六社區活動中心	壯六路30號	呂立中		邱文彬	
壯圍鄉新社村	10	10	新社區活動中心	新社路54-3號	呂立中		莊阿日	
壯圍鄉新南村	7	7	新南社區活動中心	美福路一段72號	呂立中		葉慶文	
壯圍鄉東港村	9	9	廊後社區活動中心	廊後路50-1號	呂立中		林玉華	
壯圍鄉忠孝村	16	16	順和社區活動中心	忠孝村順和路47-4號	李阿富		莊朝明	
			壯六社區活動中心	忠孝村壯六路47號	李文正			
宜蘭市神農里	27	27	社福大樓 宜蘭國小(活動中心) 中山國小(小巨蛋)	宜蘭市民權路一段65號 宜蘭市崇聖街2號 宜蘭市崇聖街4號	陳孝昱		郭寶簧	
宜蘭市民權里	17	17	社福大樓 中山國小(小巨蛋)	宜蘭市民權路一段65號 宜蘭市崇聖街4號	陳孝昱		尤榮淋	

水災危險潛地區(鄉鎮市區-村里)	保全戶數	保全人數	避難處所	避難所地址	避難所聯絡人	聯絡電話	村里長 (撤離通報)	聯絡電話
宜蘭市大新里	-	-	社福大樓 宜蘭國小(活動中心) 中山國小(小巨蛋)	民權路一段 65 號 宜蘭市崇聖街 2 號 宜蘭市崇聖街 4 號	陳孝昱		侯佩婷	
宜蘭市進士里	39	39	育才國小(中興堂) 國立宜蘭大學(體育館)	宜蘭市進士路一段 32 號 神農路 1 段 1 號	陳孝昱		陳正達	
宜蘭市南橋里	17	17	南橋社區 活動中心 育才國小(中興堂)	宜蘭市南橋路 240 號 宜蘭市進士路一段 32 號	陳孝昱		林慶雲	
宜蘭市建業里	24	24	建業社區 活動中心 凱旋國中(樂活館)	建業路 86 巷 57 號 縣政七街 50 巷 1 號	陳孝昱		李永	
宜蘭市南津里	38	38	凱旋國小(展藝館) 凱旋國中(樂活館)	宜蘭市凱旋路 130 號 縣政七街 50 巷 1 號	陳孝昱		林聰明	
宜蘭市凱旋里	15	15	凱旋社區 活動中心 凱旋國	宜蘭市鎮安路 23 號 宜蘭市凱旋路 130 號	陳孝昱		林振雄	

水災危險潛勢地區(鄉鎮市區-村里)	保全戶數	保全人數	避難處所	避難所地址	避難所聯絡人	聯絡電話	村里長 (撤離通報)	聯絡電話
			小(展藝館)					
宜蘭市黎明里	31	31	黎明社區活動中心	黎明二路 239-1 號	陳孝昱		尤學揚	
宜蘭市東村里	21	21	中華民國中黎明國小(體育館)	宜蘭市女中路一段 100 號 宜蘭市校舍路 1 號	陳孝昱		張鼎哲	
宜蘭市延平里	35	35	五大社區活動中心 國立宜蘭高商(四維堂) 中華民國中	宜蘭市東港路一段 186 巷 50 弄 21 號 宜蘭市延平路 50 號 宜蘭市女中路一段 100 號	陳孝昱		林子豪	
宜蘭市七張里	12	12	七張社區活動中心	宜蘭市七張路 537 號	陳孝昱		陳雋發	
宜蘭市慈安里	-	-	東園社區活動中心 國立宜蘭高商(四維堂)	宜蘭市新興路 111 號 宜蘭市延平路 50 號	陳孝昱		曹日宏	
宜蘭市新民里	-	-	中山國小(小巨蛋) 宜蘭國小(活動中心)	宜蘭市崇聖街 4 號 宜蘭市崇聖街 2 號	陳孝昱		周玉英	
宜蘭市東門里	-	-	中山國小(小巨蛋)	宜蘭市崇聖街 4 號 宜蘭市新興路 111 號	陳孝昱		李茂庚	

水災危險潛地區(鄉鎮市區-村里)	保全戶數	保全人數	避難處所	避難所地址	避難所聯絡人	聯絡電話	村里長 (撤離通報)	聯絡電話
			東園社區活動中心					
宜蘭市小東里	1	1	東園社區活動中心 宜蘭國中活動中心	宜蘭市新興路 111 號 宜蘭市樹人路 37 號	陳孝昱		張友端	
宜蘭市菜園里	-	-	宜蘭國中活動中心 東園社區活動中心	宜蘭市樹人路 37 號 宜蘭市新興路 111 號	陳孝昱		陳俊堯	
宜蘭市孝廉里	9	9	力行國小(英才館) 宜蘭國中活動中心	宜蘭市力行路 152 號 宜蘭市樹人路 37 號	陳孝昱		江聰明	
宜蘭市新生里	49	49	新生社區活動中心	宜蘭市大福路 1 段 243 號	陳孝昱		李建新 (代理)	
宜蘭市茭白里	16	16	新生國小(體育館) 茭白社區活動中心	大坡路 1 段 100 號 宜蘭市茭白路 39-10 號	陳孝昱		游舜超	
宜蘭市北津里	34	34	新生國小(體育館) 北津社區活動中心	大坡路 1 段 100 號 宜蘭市金同春路 231 號	陳孝昱		吳聰德	
宜蘭市梅洲里	50	50	梅洲社區活動中心	宜蘭市金同春路 48 號	陳孝昱		游西湖	

水災危險潛地區(鄉鎮市區-村里)	保全戶數	保全人數	避難處所	避難所地址	避難所聯絡人	聯絡電話	村里長 (撤離通報)	聯絡電話
宜蘭市北門里	-	-	宜蘭國中活動中心 慶和社區活動中心	宜蘭市樹人路 37 號 宜蘭市碧霞街 136 號	陳孝昱		陳正人	
宜蘭市中山里	-	-	力行國小(英才館) 慶和社區活動中心	宜蘭市力行路 152 號 宜蘭市碧霞街 136 號	陳孝昱		黃瑞添	
宜蘭市西門里	-	-	慶和社區活動中心 光復國小(五育館)	宜蘭市碧霞街 136 號 負郭里泰山路 60 號	陳孝昱		林銘信	
宜蘭市南門里	1	1	光復國小(五育館) 南屏國小(活動中心)	負郭里泰山路 60 號 負郭里泰山路 98 號	陳孝昱		廖政達	
宜蘭市負郭里	41	41	南屏國小(活動中心) 光復國小(五育館)	宜蘭市泰山路 98 號 宜蘭市泰山路 60 號	-		李春滿	
宜蘭市民族里	-	-	光復國小(五育館)	負郭里泰山路 60 號	陳孝昱		鄧蜀江	
宜蘭市建軍里	-	-	國立宜蘭高中(體育館) 南屏國小(活動中心)	宜蘭市復興路三段 8 號 宜蘭市泰山路 98 號	陳孝昱		黃勇任	

水災危險潛勢地區(鄉鎮市區-村里)	保全戶數	保全人數	避難處所	避難所地址	避難所聯絡人	聯絡電話	村里長 (撤離通報)	聯絡電話
宜蘭市思源里	53	53	國立宜蘭高中(體育館) 國立宜蘭大學(體育館) 復興國中(群育館)	宜蘭市復興路三段 8 號 宜蘭市神農路 1 段 1 號 宜蘭市復興路二段 77 號	陳孝昱		曾南國	
宜蘭市文化里	31	31	復興國中(群育館) 國立宜蘭大學(體育館)	復興路 2 段 77 號 神農路 1 段 1 號	陳孝昱		吳啓鴻	
宜蘭市復興里	29	29	復興國中(群育館) 國立宜蘭大學(體育館)	復興路 2 段 77 號 神農路 1 段 1 號	陳孝昱		蕭美珠	
宜蘭市成功里	-	-	黎明國小(體育館) 國立宜蘭高商(四維堂)	宜蘭市校舍路 1 號 宜蘭市延平路 50 號	陳孝昱		楊振乾	
宜蘭市新東里	1	1	中華國中 黎明國小(體育館)	宜蘭市女中路一段 100 號 宜蘭市校舍路 1 號	陳孝昱		潘富明	
宜蘭市七結里	26	26	國立宜蘭高中(體育館)	宜蘭市復興路三段 8 號 神農路 1 段 1 號	陳孝昱		游景清	

水災危險潛地區(鄉鎮市區-村里)	保全戶數	保全人數	避難處所	避難所地址	避難所聯絡人	聯絡電話	村里長 (撤離通報)	聯絡電話
			國立宜蘭大學(體育館)					
宜蘭市 泰山里	26	26	國立宜蘭高中(體育館) 南屏國小(活動中心)	宜蘭市復興路三段 8 號 宜蘭市泰山路 98 號	陳孝昱		魯孝忠	
宜蘭市 中興里	-	-	東園社區活動中心 國立宜蘭高商(四維堂)	宜蘭市新興路 111 號 宜蘭市延平路 50 號	陳孝昱		陳鄧崧	
宜蘭市 擺厘里	36	36	育才國小(中興堂) 國立宜蘭大學(體育館)	宜蘭市進士路一段 32 號 神農路 1 段 1 號	陳孝昱		吳明標	
羅東鎮 東安里	34	34	東安社區活動中心	羅東鎮東安里天祥路 171 號	林捷肇		林捷肇	
羅東鎮 竹林里	39	39	竹林社區活動中心	羅東鎮復興路 2 段 122 號	黃松河		黃松河	
羅東鎮 北成里	38	38	北成社區活動中心	羅東鎮北成路 2 段 57 巷 6 號	羅曄鎂		羅曄鎂	
羅東鎮 大新里	27	27	大新社區活動中心	羅東鎮中正路 128 號	林東茂		陳榮華	
羅東鎮 仁愛里	33	33	仁愛社區活動中心	羅東鎮復興路三段 557 號	藍聰明		陳漢松	

水災危險潛勢地區 (鄉鎮市區-村里)	保全戶數	保全人數	避難處所	避難所地址	避難所聯絡人	聯絡電話	村里長 (撤離通報)	聯絡電話
羅東鎮公正里	25	25	公正國小體育館	公正路 199 號	林勇志		林豐裕	
羅東鎮西安里	34	34	維安社區活動中心	羅東鎮西安街 468 號	魏炎輝		陳秀英	
			漢民社區活動中心	羅東鎮純精路一段 219 號	蔡德昌			
羅東鎮信義里	42	42	信義社區活動中心	羅東鎮中華路 189 號	黃義雄		邱俊維	
羅東鎮南昌里	36	36	南昌社區活動中心	羅東鎮站前南路 1 號	林丞溱		李玉雲	
羅東鎮南豪里	11	11	南豪社區活動中心	羅東鎮體育路 40 號 1 樓	林昱宏		林聰雄	
			成功國小	羅東鎮興東南路 100 號				
羅東鎮國華里	40	40	國華國中自強館	羅東鎮國華街 101 號	賴麗琦		游文龍	
羅東鎮集祥里	12	12	第二公園管理站羅東鎮老人館	羅東鎮公園路 113 號	林昱宏		黃文育	
			羅東鎮展演廳	羅東鎮中興路 1 號	林明毅			
羅東鎮新群里	26	26	新群社區活動中心	羅東鎮月眉路 300 號	張文哲		鄭聰琳	
羅東鎮漢民里	1	1	漢民社區活動中心	羅東鎮純精路一段 219 號	蔡德昌		廖士謀	
羅東鎮賢文里	61	61	羅東鎮展演廳	羅東鎮中興路 1 號	林明毅		張智傑	

水災危險潛勢地區 (鄉鎮市區-村里)	保全戶數	保全人數	避難處所	避難所地址	避難所聯絡人	聯絡電話	村里長 (撤離通報)	聯絡電話
羅東鎮樹林里	59	59	樹林社區活動中心	羅東鎮文林路 130 號	黃再興		林淑如	
羅東鎮羅莊里	45	45	羅莊社區活動中心	羅東鎮羅莊街 357 號	張裕閣		張添財	
五結鄉五結村	43	43	五結鄉公所	宜蘭縣五結鄉五結村五結路二段 343 號	沈德茂		黃文宏	
五結鄉五結村			五結社區活動中心	宜蘭縣五結鄉五結村五結中路 12 號 3 樓	吳松山		黃文宏	
五結鄉成興村 (與蘇澳鎮交界處)	37	37	成興社區老人中心	宜蘭縣蘇澳鎮頂寮路 20 巷 2 號	翁木川		翁木川	
五結鄉成興村	37	37	成興村老人福利中心	宜蘭縣五結鄉成興村利成路一段 185 號	張茂炆		翁木川	
五結鄉大吉村	49	49	五結國中五動館	宜蘭縣五結鄉大吉村大吉五路 58 號	丁將星		林建祥	
五結鄉二結村	26	26	二結社區活動中心	宜蘭縣五結鄉二結村學進路 83 號	簡鳳惜		陳長泉	
五結鄉上四村	16	16	四結福德廟	宜蘭縣五結鄉上四村福德路 68 號	林祥旺		林祥旺	
五結鄉孝威村	27	27	孝威社區活動中心	宜蘭縣五結鄉孝威村孝威路 322 號	曾秋萍		曾秋萍	
五結鄉三興村	34	34	三興社區活動中心	宜蘭縣五結鄉三興村三結五路 188 號	羅淑惠		李俊達	
五結鄉三興村	39	39	開基廟 灶省 君廟 民堂	宜蘭縣五結鄉三興村三興東路 89 號	沈信雄		李俊達	

水災危險潛勢地區 (鄉鎮市區-村里)	保全戶數	保全人數	避難處所	避難所地址	避難所聯絡人	聯絡電話	村里長 (撤離通報)	聯絡電話
五結鄉利澤村	21	21	利澤社區活動中心	宜蘭縣五結鄉利澤村下福路156號	林何良		林何良	
五結鄉季新村			季新社區活動中心	宜蘭縣五結鄉季新村季水路北巷6-1號	林世鴻		林敏雄	
五結鄉季新村	30	30	新店社區活動中心	宜蘭縣五結鄉季新村新店路99號	林敏雄		林敏雄	
五結鄉協和村	39	39	協和社區活動中心	宜蘭縣五結鄉協和村五結路2段199號	林忠燦		黃鑑山	
五結鄉四結村	45	45	四結社區活動中心	宜蘭縣五結鄉四結村光榮北路198號	張馥蘭		李育堅	
五結鄉錦眾村	20	20	八大甲城煌廟	宜蘭縣五結鄉錦眾村五結路一段120號	蔡展		劉德明	
五結鄉福興村	20	20	正勉堂	宜蘭縣五結鄉福興村興盛北路182巷16號	廖啟長		陳彩雲	
五結鄉中興村	10	10	正勉堂	縣五結鄉福興村興盛北路182巷16號	廖啟長		吳正騫	
五結鄉鎮安村	35	35	二結社區活動中心	五結鄉二結村學進路83號	簡鳳惜		張朝松	
冬山鄉群英村	69	69	群英社區活動中心	群英村冬山路5段51號	楊弘仲		廖政國	
冬山鄉武淵村	21	21	武淵社區活動中心	冬山鄉富農路二段325號	林福基		林福基	
冬山鄉珍珠村	29	29	珍珠社區活動中心	珍珠村幸福二路73號	黃志海		林自強	
冬山鄉補城村	18	18	補城社區活動中心	建進二路29號	吳文隆		賴文農	

水災危險潛地區 (鄉鎮市區-村里)	保全戶數	保全人數	避難處所	避難所地址	避難所聯絡人	聯絡電話	村里長 (撤離通報)	聯絡電話
冬山鄉三奇村	12	12	三奇社區活動中心	冬山鄉成興路 810 號	許美素		戴旺傳	
冬山鄉八寶村	13	13	太和社區活動中心	太和村太和路 238 號	游興昌		康素真	
冬山鄉丸山村	30	30	丸山社區活動中心	冬山鄉港尾路 98 號	江清鴻		江清鴻	
冬山鄉冬山村	16	16	冬山社區活動中心	冬山村中正路 20 號	李細宗		林松輝	
冬山鄉太和村	27	27	太和社區活動中心	冬山鄉太和路 238 號	游興昌		游興昌	
冬山鄉永美村	55	55	永美社區活動中心	永興路 1 段 189 號	游建同		詹素華	
冬山鄉安平村	12	12	安平社區活動中心	冬山鄉安平路 23 號	林坤源		謝德旺	
冬山鄉南興村	35	35	南興社區活動中心	冬山路 98 之 2 號	游東榮		賴雲坤	
冬山鄉柯林村	22	22	柯林社區活動中心	光華路 209 號	林明義		林明義	
冬山鄉香和村	43	43	香和社區活動中心	冬山鄉香南路 33 號	戴定國		劉金獅	
冬山鄉清溝村	60	60	清溝社區活動中心	冬山鄉光明路 51 號	游秀盆		林興家	
冬山鄉鹿埔村	45	45	鹿埔社區活動中心	鹿埔路 488 號	陳鏗芳		江清祥	
冬山鄉順安村	66	66	順安社區活動中心	義成路 2 段 378 巷 87 號	宋正煌		林正欽	

水災危險潛地區 (鄉鎮市區-村里)	保全戶數	保全人數	避難處所	避難所地址	避難所聯絡人	聯絡電話	村里長 (撤離通報)	聯絡電話
冬山鄉廣安村	26	26	廣安社區活動中心	廣安路 195 號	陳慧珠		呂榮裕	
冬山鄉廣興村	39	39	廣興社區活動中心	永興路 2 段 916 號	謝串珠		曾智忠	
蘇澳鎮蘇東里	8	8	蘇東社區活動中心	蘇花路 5 段 101 巷 1 號	陳進明		陳進明	
蘇澳鎮蘇西里	40	40	蘇西社區活動中心	蘇西里志成路 62 號	楊光華		楊光華	
蘇澳鎮蘇南里	-	-	蘇南社區活動中心	蘇南里光復路 27 巷 4 號	莊欽鴻		莊欽鴻	
蘇澳鎮蘇北里	-	-	蘇北社區活動中心	蘇北里新生路 8 號	陳添琪		陳添琪	
蘇澳鎮聖湖里 蘇澳鎮聖愛里	6 34	6 34	聖湖社區活動中心(聖湖里、聖愛里)	聖湖里全祿街 10 號	陳順平 陳文財		陳順平 陳文財	
蘇澳鎮長安里	8	8	長安社區活動中心	長安里勝利路 1 號	薛兩福		薛兩福	
蘇澳鎮永光里	-	-	永光社區活動中心	永光里蘇港路 85 號	盧育順		盧育順	
蘇澳鎮永春里	-	-	白米社區活動中心	永春里永春路 134 巷 11-1 號	張盛國		張盛國	
蘇澳鎮永樂里	-	-		永樂里永樂路 116 巷 6 號	高瓊玲		高瓊玲	
蘇澳鎮南安里 蘇澳鎮	-	-	南成社區活動中心	南成里民生路 15 號	林金源 林明宗		林金源 林明宗	

水災危險潛地區 (鄉鎮市區-村里)	保全戶數	保全人數	避難處所	避難所地址	避難所聯絡人	聯絡電話	村里長 (撤離通報)	聯絡電話
南正里								
蘇澳鎮南寧里	-	-	南寧社區活動中心	南寧里南新路9號	楊彩緹		楊彩緹	
蘇澳鎮南建里	-	-		南建里內埤路117巷2號	沈國村		沈國村	
蘇澳鎮南成里	-	-	南成社區活動中心	南成里民生路15號	張誠杰		張誠杰	
蘇澳鎮南興里	2	2	南興活動中心	南興里華山五巷16號	黃殿璋		黃殿璋	
蘇澳鎮南強里	-	-	南強社區活動中心	南強里南澳路1號	潘振忠		潘振忠	
蘇澳鎮朝陽里	1	1	朝陽社區活動中心	朝陽里朝陽路40號	李順義		李順義	
蘇澳鎮東澳里	-	-	東澳社區活動中心	東澳里東澳路103號	林沂萱		林沂萱	
蘇澳鎮存仁里	14	14	存仁社區活動中心	存仁里存仁路199-1號	陳日方		陳日方	
蘇澳鎮龍德里	42	42	龍德社區活動中心	龍德里福德路177巷27號	陳素琴		陳素琴	
蘇澳鎮永榮里	46	46	永榮社區活動中心	永榮里和平路51號	賴錦昌		賴錦昌	
蘇澳鎮新城里	17	17		新城里慶安路1號	張義隆		張義隆	
蘇澳鎮港邊里	33	33	港口社區活動中心	港邊里港口路14號	張正田		張正田	

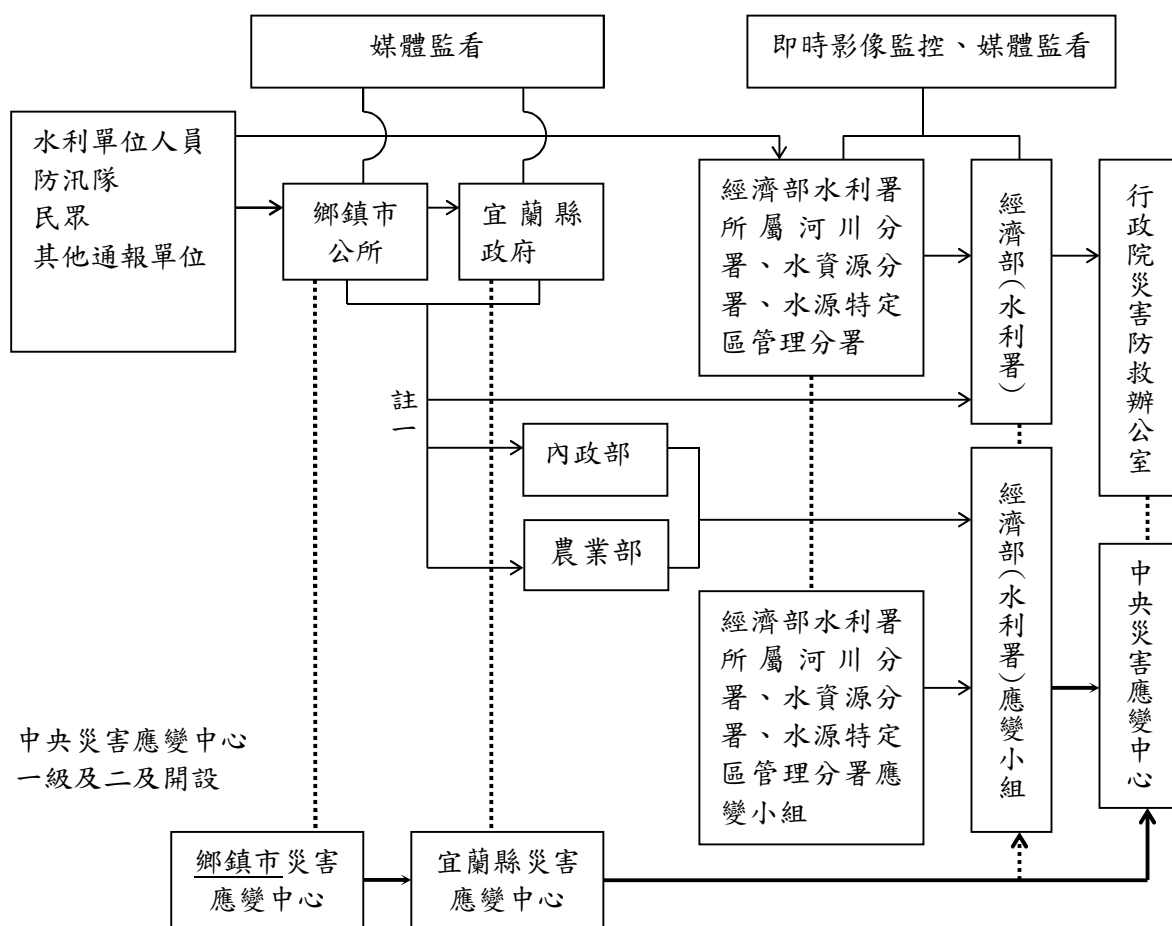
水災危險潛勢地區(鄉鎮市區-村里)	保全戶數	保全人數	避難處所	避難所地址	避難所聯絡人	聯絡電話	村里長 (撤離通報)	聯絡電話
蘇澳鎮隘丁里	37	37	隘丁社區活動中心	隘丁里城中路40號	張正榮		張正榮	
蘇澳鎮頂寮里	7	7	頂寮文教活動中心	頂寮里頂寮路2號	李寶蓮		李寶蓮	
三星鄉大隱村	-	-	三星鄉公所 行健社區活動中心 大隱社區活動中心 大隱國小	集義路168號 行健三路二段13號 三星路一段533巷50號 大隱中路347號			游茂山	
三星鄉行健村	-	-	行健社區活動中心 大隱社區活動中心 大隱國小	行健三路二段13號 三星路一段533巷50號 大隱中路347號			張文章	
三星鄉尾塹村	58	58	大洲多功能館 大洲社區活動中心(大洲國小旁)	五分路二段180號 三星鄉上將路2段500號			羅文吉	
三星鄉拱照村	-	-	三星鄉公所 三星國中(禮堂) 行健社區活動中心	集義路168號 星義路72號 行健三路二段13號 三星路一段533巷50號巷48號			項小芬	

水災危險潛地區(鄉鎮市區-村里)	保全戶數	保全人數	避難處所	避難所地址	避難所聯絡人	聯絡電話	村里長 (撤離通報)	聯絡電話
			大隱社 區活 動 中 心					
三星鄉 員山村	-	-	憲明國 小 員山社 區活 動 中 心 天送埤 社區	三星鄉福山街 119 號 泰雅一路 203 巷清水 66 號 三星鄉福山街 30-1 號			林進興	
三星鄉 大洲村	15	15	大洲多 功能館 大洲社 區活 動 中 心(大 洲國 小 旁)	五分路二段 180 號 三星鄉上將路 2 段 500 號			陳信仁	
三星鄉 萬富村	7	7	萬富社 區活 動 中 心	三星鄉萬富路 59-2 號	羅惠恩		羅惠恩	
南澳鄉 碧候村	20	20	碧候國 小	碧候村碧候路自覺巷 38 號	曾賜恩		王建國	
南澳鄉 金岳村	5	5	金岳國 小	金岳村金岳路 2 號	曾賜恩		夏政財	
南澳鄉 武塔村	11	11	武塔國 小	武塔村新溪路 1 號	曾賜恩		曹約伯	
南澳鄉 金洋村	16	16	金洋國 小	金洋村金洋路 11 號	曾賜恩		范守臣	
南澳鄉 東岳村	10	10	東岳集 貨中 心	蘇花路 3 段 141 號	曾賜恩		黃誠福	
南澳鄉 澳花村	17	17	澳花和 平基 長老 教 會	和平路 48 號	曾賜恩		黃聰明	

第三章、水災危險潛勢地區應變暨疏散撤離措施

一、災情通報流程

依內政部「執行災情查報通報措施」及經濟部「經濟部淹水災情通報作業要點」，擬訂災情通報流程圖(圖 3-1)，以進行災情蒐集、通報、查證與追蹤災情處置(附錄 4-1、4-2、4-3)。另於汛期前完成災情巡察、通報、查證人員及防汛搶險隊編組(附錄 5-1)。



- 註一：屬市區排水(含下水道)淹水災害者，通報內政部；屬農田灌溉排水及野溪淹水災害者，通報農業部；屬河川、區域排水淹水災害者，通報經濟部；前述災情應同時副知經濟部。
- 註二：縣市政府(災害應變中心)知悉災情，應立即指派或通知權責機關指派災情查證人員查證。查證人員或防汛隊隊員查證結果，應立即通報指派機關。經查災情有誤時，權責機關應予澄清。
- 註三：縣市政府(災害應變中心)應持續追蹤災情處置情形，通報行政院災害防救委員會或陳報中央災害應變中心。俟災情排除或不影響交通與重要生活機能後，解除列管。

圖 3-1 宜蘭縣災情通報流程圖

二、防汛器材運用流程

(一)、掌握防汛器材資訊

掌握轄區宜蘭縣各局處及鄉(鎮、市)公所、第一河川分署及相關單位之防汛器材資源，製作宜蘭縣防汛器材資源表(附錄 3)，俾利有效調度或申請支援；並依防汛器材運用流程圖(圖 3-2)或視水情現況辦理防汛器材整備及防汛搶險事宜。

(二)、防汛器材運用流程：

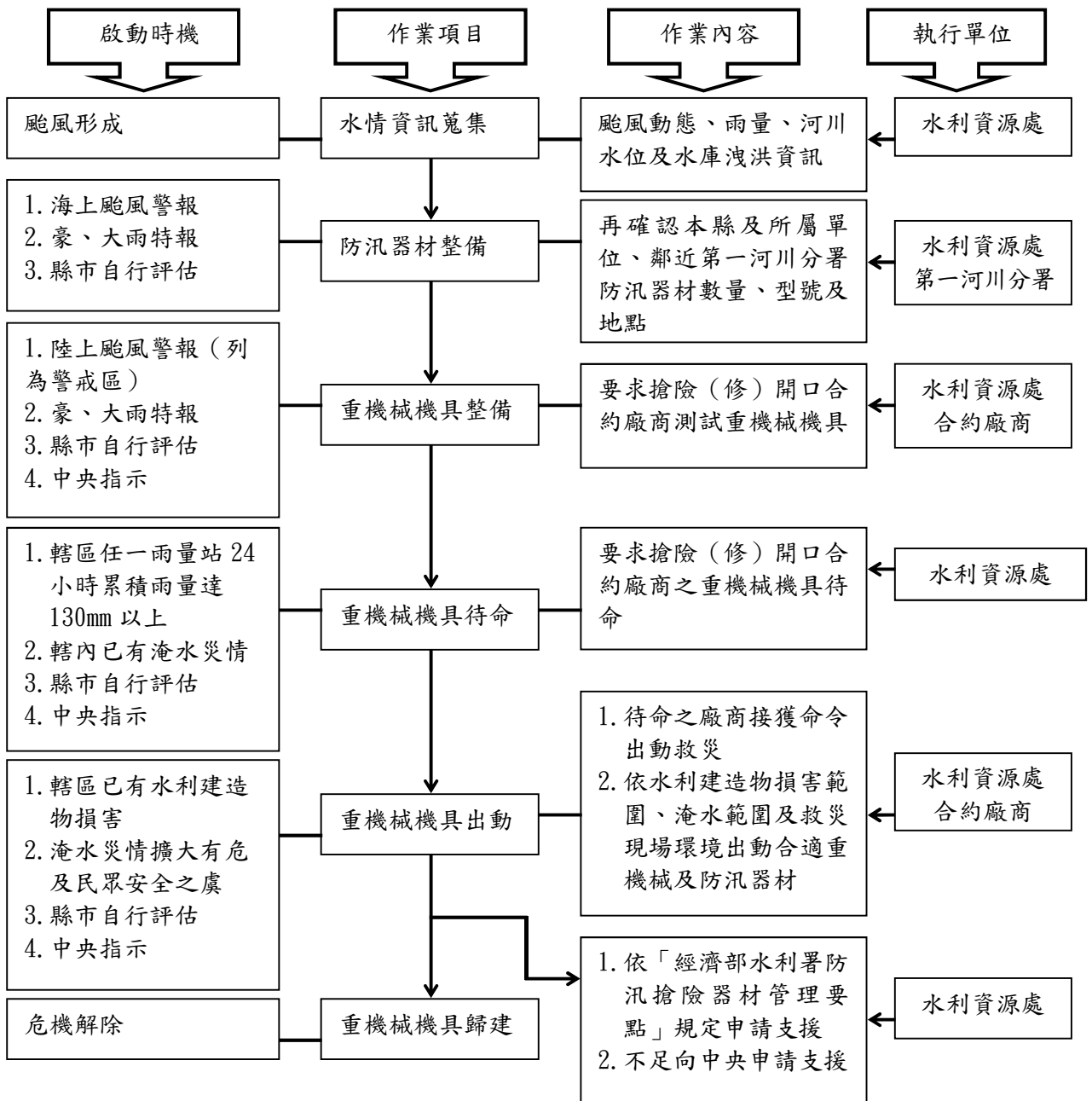


圖 3-2 防汛器材運用流程圖

三、移動式抽水機運用流程

(一)、移動式抽水機預佈及調度

依「水災危險潛勢地區保全計畫表」所列水災危險潛勢地區，將宜蘭縣與鄉(鎮、市)公所實際控管運用之大、中、小型移動式抽水機進行預佈(表 3-1)及依實際水情作彈性調度，並擬定移動式抽水機運用流程圖(圖 3-3)，俾於災時有效執行抽排除淹(積)水。

掌握臨近第一河川分署實際控管運用之大型移動式抽水機資訊，以製作河川分署移動式抽水機聯絡表(附錄 5-2)，有支援需求時並依移動式抽水機運用流程圖申請支援(附錄 4-4)。

(二)、移動式抽水機運用作業流程

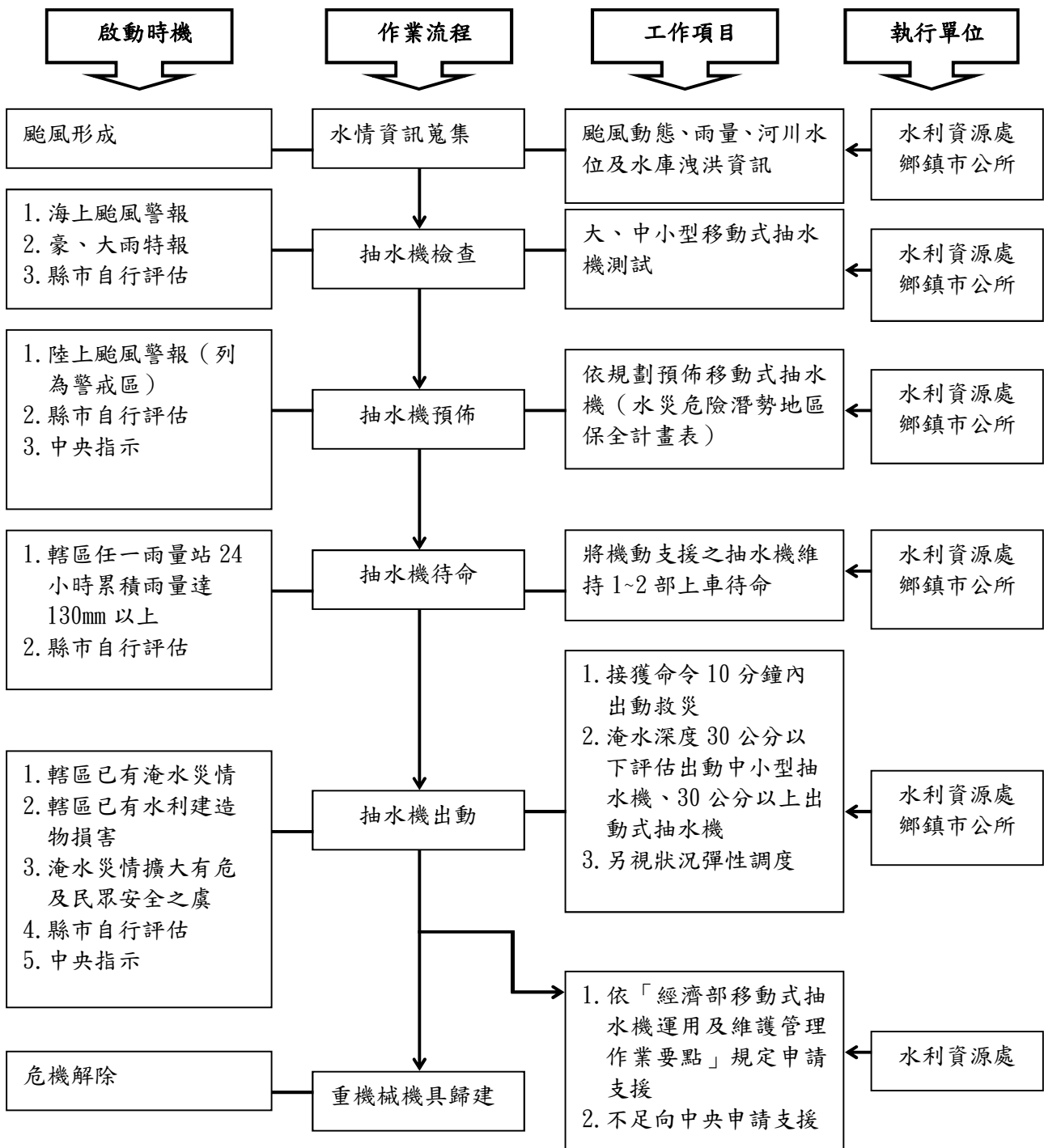


圖 3-3 移動式抽水機運用流程圖

(三)、移動式抽水機能量檢討

宜蘭縣評估目前自有及水利署調用至縣市之大型移動式抽水機，經檢討是足以因應近年縣市淹水災區救災抽排水之所需，並具防災應變機動及擬定完整維護保養計畫。

宜蘭縣抽水站暨大型移動式抽水機組佈置規劃

大型移動式抽水機佈設位置統計表

移動式抽水機	預佈鄉鎮	預佈地點	預佈數量
大型 移動式抽水機 (12 英尺)	頭城鎮	大坑弄潮橋	2
	礁溪鄉	二龍下游閘門(2)、黃德記大排、砂仔港二五連、民權排水門、二龍上游閘門	6
	壯圍鄉	古亭排水門、新社(2)、壯東(2)、美福(2)、廟後(1)	8
	宜蘭市	果菜市場(2)、環市東路一段與宜壯橋下涵洞旁、七張路460巷、宜東抽水站	5
	員山鄉	浮洲橋	3
	縣政府	武暖抽水站(3)、平行抽水站(3)	6
	冬山鄉	蕭琴橋(2)、富農橋(2)、三英橋(2)、三奇活動中心、北創造閘門(2)	9
	五結鄉	五股排水閘門(2)、大吉排水閘門、錦華一路與鏡華三路117巷路口	4
	羅東鎮	月眉與十六份排水	1
	三星鄉	安農九路一河分署閘門旁	1
蘇澳鎮	冷泉公園停車場(3)、後湖排水運動公園、六連閘門(3)	7	
小計			52

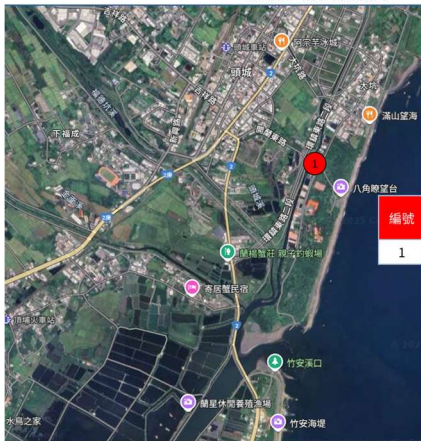
預先佈署：46 台
機動調度：6 台



宜蘭縣抽水站抽水容量統計表

項次	站名	總機組數	總抽水量 (cms)	行政區	項次	站名	總機組數	總抽水量 (cms)	行政區
1	大坑	2	2	頭城	15	新南	4	12	社圍
2	砂仔港	5	10	礁溪	16	新南	3	12	社圍
3	埤底	3	6	礁溪	17	五結	4	10	五結
4	玉田	4	10	礁溪	18	平行	6	18	五結
5	武暖	4	10	礁溪	19	打那洋	2	2	五結
6	力行	4	5	宜蘭市	20	孛仔寮	3	6	五結
7	文島	2	4	宜蘭市	21	二結	2	6	五結
8	新生	3	12	宜蘭市	22	湧水	2	4	五結
9	宜寶	5	25	宜蘭市	23	林和源	2	4	冬山
10	金六結	3	9	宜蘭市	24	林寶春	3	4.5	冬山
11	梅洲	3	8	宜蘭市	25	廣南	4	12	羅東
12	上大福	3	6	壯圍	26	月眉	2	2	羅東
13	十三股	4	21.6	壯圍	27	阿里史	5	25	蘇澳
14	砂仔港二號	4	10	礁溪	28	社圍	4	18	社圍

頭城鎮 - 抽水機地點圖



編號	預佈鄉鎮	大型 12 英尺	
		預佈數量	預佈地點
1	頭城鎮	2	大坑弄潮橋

礁溪鄉 - 抽水機地點圖



編號	預佈鄉鎮	大型 12 英尺	
		預佈數量	預佈地點
1	礁溪鄉	2	二龍下游閘門
2	礁溪鄉	1	砂仔港二五連
3	礁溪鄉	1	民權排水門
4	礁溪鄉	1	二龍上游閘門
5	礁溪鄉	1	黃德記大排
6	縣政府	3	武暖抽水站

編號	預佈鄉鎮	中小型 6-3 英尺	
		預佈數量	預佈地點
1	礁溪鄉	2	礁溪鄉公所

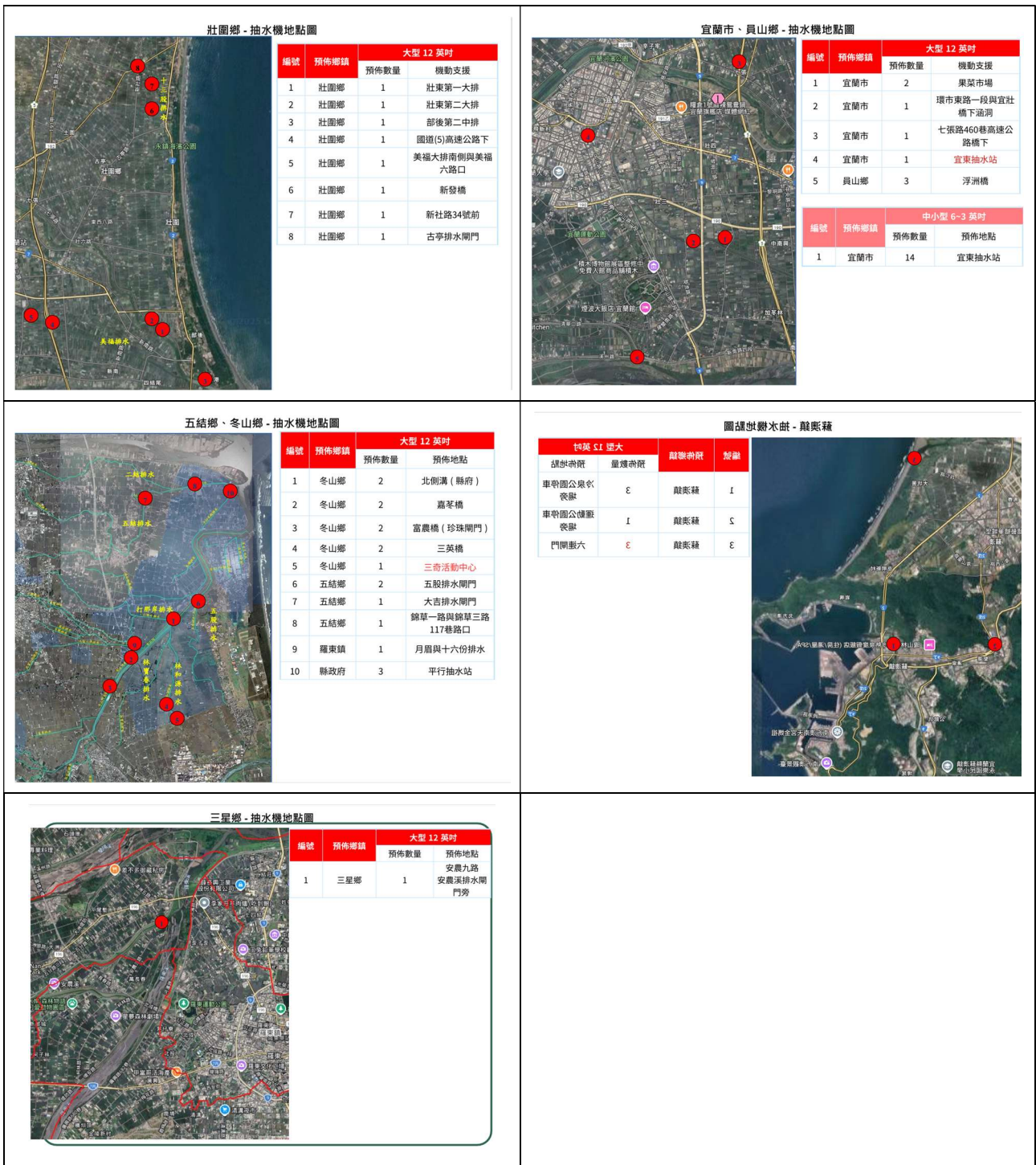


圖 3-4 宜蘭縣大型移動式抽水機預佈位置

四、疏散撤離作業流程

(一)、疏散撤離作業流程

依水災危險潛勢地區保全計畫表之水災危險潛勢地區、保全戶(人)數及疏散

避難場所條件，繪製全縣各鄉(鎮、市)水災危險潛勢地區疏散避難圖(附錄 7)，並依經濟部函頒之「水災危險潛勢地區疏散撤離標準作業程序」擬訂疏散撤離作業流程(圖 3-5)及資訊傳遞流程(圖 3-6)，俾於水災時有效執行疏散撤離危險地區民眾，減少傷亡。

(二)、保全對象及疏散撤離定義

保全對象係單指水災危險潛勢地區內居民，特別是需支援護送之弱勢族群(如長期病患、獨居老人、行動不便、身心障礙等)或居住地下室者均應確實掌握，必要時應優先協助疏散撤離。

疏散撤離係指居民自住處平面疏散撤離至指定安全避難所、親友家，或垂直疏散至自家或同樓層 2 樓以上之安全處所。

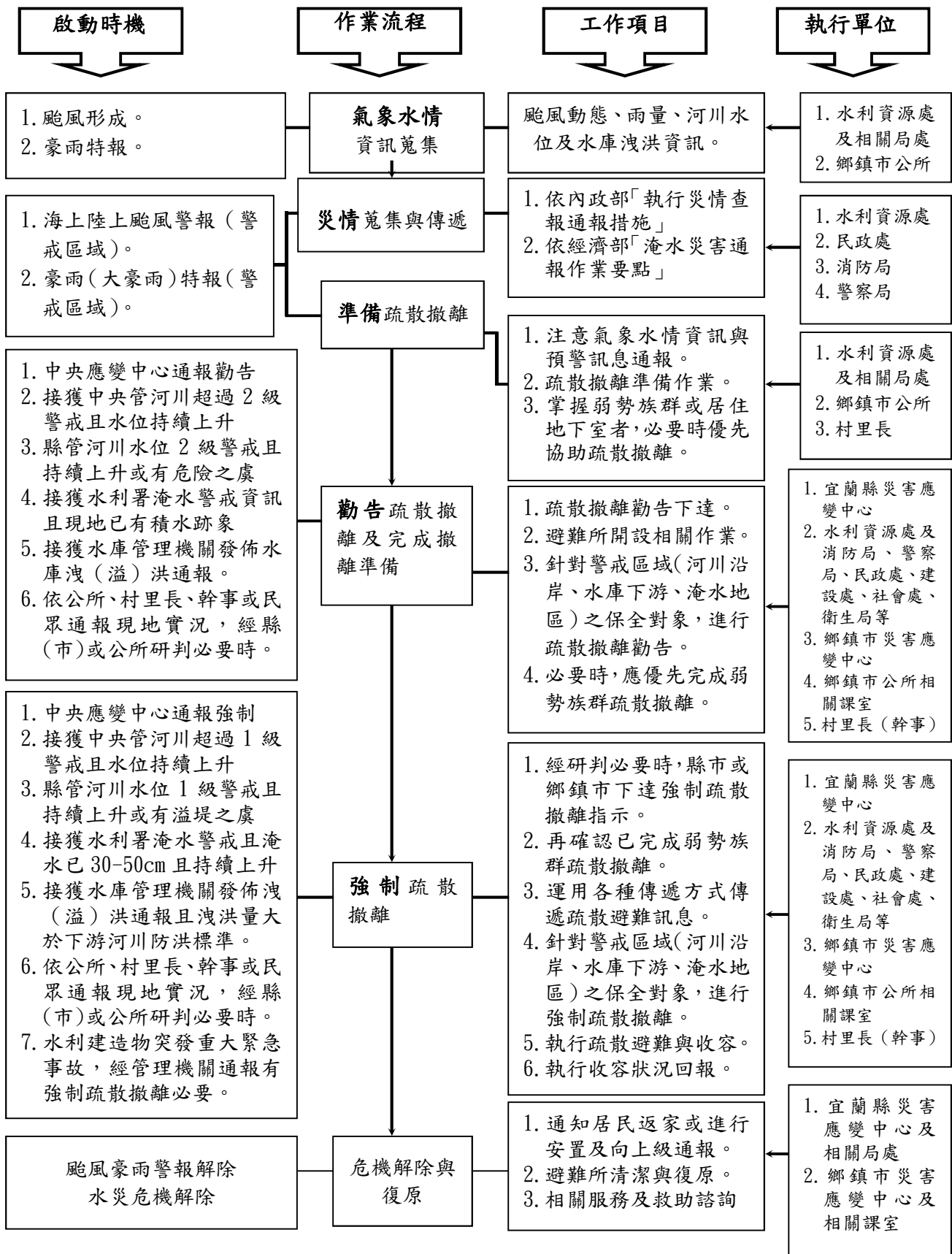


圖 3-5 水災疏散撤離作業流程

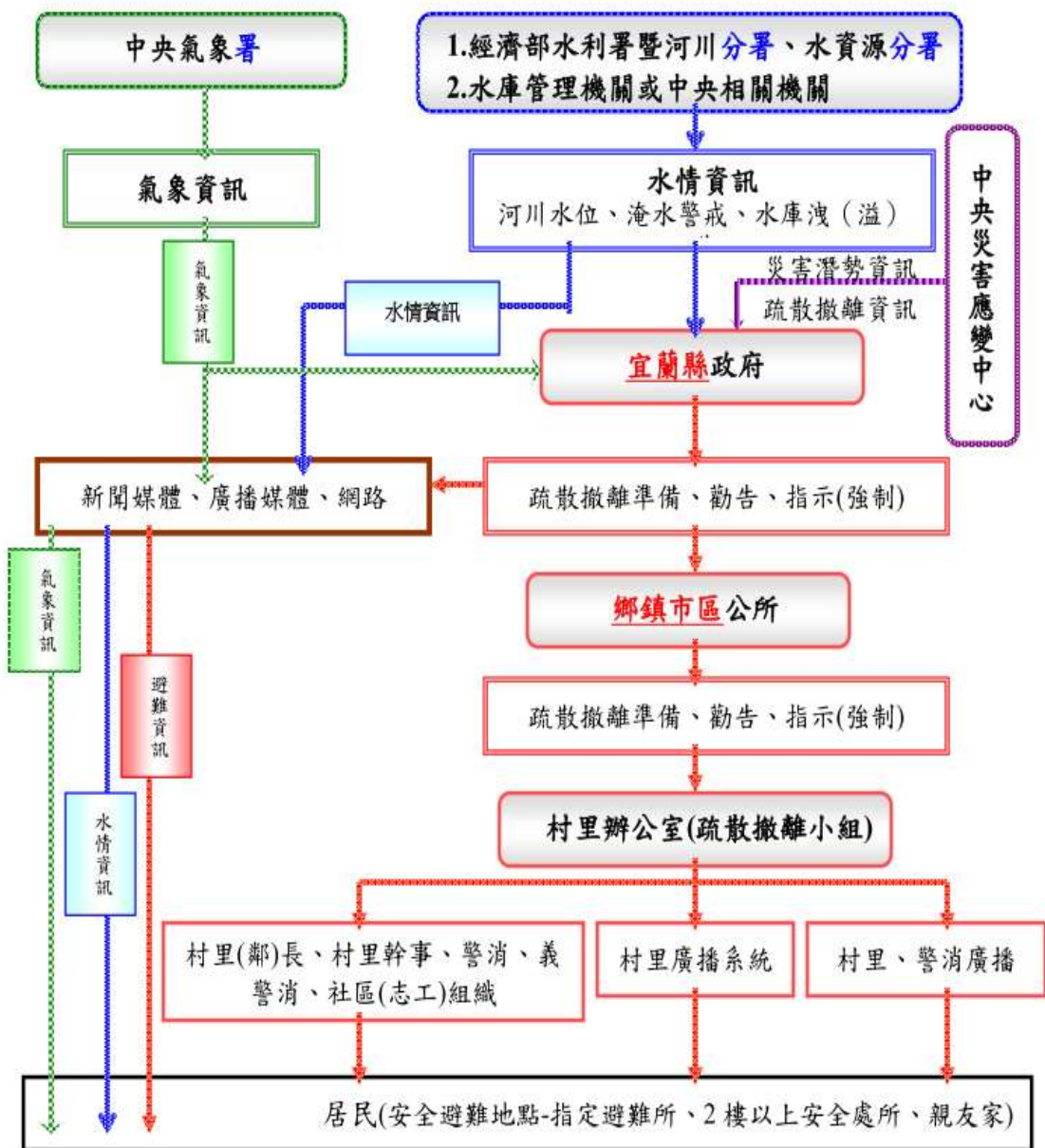


圖 3-6 水災疏散撤離資訊傳遞流程圖

(三)、疏散撤離權責分工

本府災害應變中心下達疏散撤離指示後，由水利資源處、警察局、消防局、衛生局、民政處、社會處等相關局處依權責分工(附錄 10)協助鄉(鎮、市)公所災害應變中心辦理疏散撤離相關工作，儘速完成水災危險地區內民眾之撤離與後續工作。

五、落實全民自主防災行動，持續推動水患自主防災社區

本府為落實全民自主防災行動，持續編列經費辦理既有水患自主防災社區防災教育訓練及演練，協助社區持續維運並於汛期間發揮自主防災功能，進而達到「先自助後公助」之目標。

本府為結合及增進民力運用，後續擬新成立水患自主防災社區，輔導社區推動自主防災相關工作。

六、健全水情及災情資訊網絡

本府建置水情災情監測與監控設施，強化水災應變功能及健全洪水與淹水預警系統(水位雨量站、水位站及 CCTV 站)功能，掌握水情災情最新資訊，並提供縣(市)內防救災單位、社區及民眾作為防救災之用。

表 3-1 移動式抽水機預佈表

【備註：僅供防救災應用，並注意個人資料保護】

保全地區	抽水機編號	管理單位	保管人	抽水機預佈地點
全縣	一河 -01~03	第一河川 分署	工程員 陳乃鈺 03-9333230#273	全縣(機動預佈)
冬山鄉	冬山鄉 03、04、05、 06、07、08、09	冬山鄉公所	課 長 江立偉 03-9591105#220 技 士 張哲愷	富農橋旁珍珠排水閘門 2 台、茄荖橋旁武淵排水閘門 2 台、三英橋 2 台
五結鄉	五結鄉-01~04	五結鄉公所	課 長 吳政志 技 士 楊德雄	五股排水、大吉排水
全縣	宜蘭縣 01~03、06、 08~10、12、 13、15、20、 22~24、26~32	宜蘭縣政府	科 長 許敏雄 約聘人員 王錫泉	全縣(機動預佈)
蘇澳鎮	蘇澳鎮 01、02、03、 05、06、08、09	蘇澳鎮公所	課 長 陳李芳 技 士 譚加翊	六連閘門 蘇北里 後湖排水運動公園
宜蘭市	宜蘭市 -01、-02	宜蘭市公所	課 長 周舜勤 約用人員 林立傑	果菜市場
宜蘭市	宜蘭市 -03~-05	宜蘭市公所	課 長 周舜勤 約用人員 林立傑	宜東抽水站 七張路 460 巷 宜壯橋下涵洞旁
頭城鎮	頭城鎮 121	頭城鎮公所	課 長 陳明志 技佐 林品家	大坑弄潮橋
礁溪鄉	礁溪-001、002	礁溪鄉公所	課 長 蔡志祥 技 士 鍾易龍	二龍閘門
礁溪鄉	礁溪-003	礁溪鄉公所	課 長 蔡志祥 技 士 鍾易龍	黃德記排水與鐵路交界處
員山鄉	員山鄉-001、 002、003	員山鄉公所	課長 陳兆威 03-9231991#201 技士 陳獻文	溪洲排水

第四章、附則

一、教育宣導

本府及鄉(鎮、市)公所適時印製相關宣導資料及圖說，利用各種機會藉由防災教育宣導，教導民眾認識災害、建立正確風險及防災觀念，以提升全民防災意識及緊急應變能力。

二、疏散避難圖看板及疏散路線指示牌製作

本府及鄉(鎮、市)推動將水災疏散避難圖製作成大型看板(如圖 4-1 範例)設置於村里內明顯處，另於村落人口聚集處或重要保護標的等沿疏散撤離路線設置指示牌(如圖 4-2)，以達平時宣導、災時引導功能。

三、演練與計畫更新備查

本府及鄉(鎮、市)公所針對本計畫平時加以演練(每年汛期前至少 1 次)，並於災時落實執行。

本府每年定期或不定期(重大水災後)更新水災危險潛勢地區保全計畫內容，以維持資料之正確性及有效性，並於每年汛期前提報經濟部備查。

四、督導鄉(鎮、市)公所擬訂計畫或更新及提報備查

本府每年督導鄉(鎮、市)公所擬訂或更新該轄「水災危險潛勢地區保全計畫」，計畫內容以簡明及實用為原則，並應隨時維持計畫資料之正確性及有效性，同時於每年汛期前提報本府備查，俾使鄉(鎮、市)公所落實水災疏散撤離之命令下達及通報應撤離之村里民眾等相關作業。鄉(鎮、市)「水災危險潛勢地區保全計畫」參考範本格式，如附錄 9。

台南縣南化鄉北寮村水災防災地圖



圖 4-1 水災疏散避難圖相關資訊配置圖（範例）

範例



圖 4-2 指示牌製作樣式（範例）

附錄

附錄 1、宜蘭縣淹水潛勢圖

1. 24 小時 350mm 淹水潛勢圖



2. 24 小時 500mm 淹水潛勢圖



3. 24 小時 650mm 淹水潛勢圖



附錄 2、宜蘭縣易淹水及近 3 年重大淹水地區表

近 3 年颱風豪雨淹水如下：

編號	淹水位置		淹水原因	降雨事件別	緊急對策
	鄉（鎮、市）	村（里）/道路（路段）			
1.	宜蘭市	北津里	地勢低窪、瞬間豪大雨，路面淹水深約 10 公分	1111007 豪雨事件	
2.	冬山鄉	武淵村東六路	該地區為低窪地區，道路淹水約 10 公分	1111030 豪雨事件	
3.	壯圍鄉	大福村	排水斷面不足，地勢低窪	1111030 豪雨事件	
4.	蘇澳鎮	長安里	地勢低窪，瞬間降雨過大	1111030 豪雨事件	
5.	羅東鎮	北成里	地勢低窪，車道淹水，高度約 1/4 機車輪胎	1120810 豪雨事件	
6.	南澳鄉	澳花村	瞬間降雨過大，溪水暴漲，水淹至路面	112 海葵颱風	
7.	冬山鄉	群英村	地勢低窪，瞬間降雨過大	1120906 豪雨事件	
8.	礁溪鄉	二龍村	淇武蘭二路東西兩旁淹水，且兩旁水位相差很多。	113 凱米颱風	
9.	壯圍鄉	古亭村	壯圍鄉永美路二段 142 巷，該路段多處積淹水	113 凱米颱風	
10.	壯圍鄉	美福村	壯圍鄉中央路一段 151 號，大潮外水過高，閘門關閉，農耕用水滿出來	113 凱米颱風	
11.	壯圍鄉	功勞村	壯圍鄉中央路一段 151 號，大潮外水過高，閘門關閉，農耕用水滿出來	113 凱米颱風	
12.	壯圍鄉	美城村	壯圍鄉永美路二段 209 號路段多處積淹水	113 凱米颱風	

編號	淹水位置		淹水原因	降雨事件別	緊急對策
	鄉(鎮、市)	村(里)/道路(路段)			
13.	宜蘭市	建業里	清華二路19號附近大淹水，淹水程度為中度淹水(30~100公分)	113 凱米颱風	
14.	員山鄉	七賢村	溪洲路雨量達警戒值、溪洲路140巷83號水淹過路面；淹水程度為輕度淹水(30公分以下)，淹水範圍為小範圍淹水(1000米平方以下)	113 凱米颱風	
15.	員山鄉	深溝村	惠民路249巷水無法排出；淹水程度為輕度淹水(30公分以下)，淹水範圍為小範圍淹水(1000米平方以下)	113 凱米颱風	
16.	五結鄉	鎮安村	溪濱路涵洞淹水。	113 凱米颱風	
17.	五結鄉	中興村	文興路地下道淹水。	113 凱米颱風	
18.	五結鄉	利澤村	五十二甲濕地淹水	113 凱米颱風	
19.	羅東鎮	新群里	中山路一段199巷道路積淹水、富農路三段240巷道路積淹水	113 凱米颱風	
20.	三星鄉	尾塹村	清洲二路153號，有積水進入屋內，內有3名行動不便的老人家需要協助撤離(水深及腰，淹水長度300公尺)	113 凱米颱風	
21.	冬山鄉	群英村	冬山路三段320巷鐵路箱涵偵測到淹水情形，水位38.8。	113 凱米颱風	
22.	冬山鄉	武淵村	武罕一路地區淹水20~80公分，淹水程度為中度淹水(30~100公分)，淹水範圍為小範圍淹水(1000米平方以	113 凱米颱風	

編號	淹水位置		淹水原因	降雨事件別	緊急對策
	鄉(鎮、市)	村(里)/道路(路段)			
			下)、富農路二段地區淹水20~80公分;淹水程度為中度淹水(30~100公分),淹水範圍為小範圍淹水(1000米平方以下)、武罕二路地區淹水20~80公分,淹水程度為中度淹水(30~100公分),淹水範圍為小範圍淹水(1000米平方以下)。		
23.	冬山鄉	三奇村	三正路淹水,粗估淹水範圍超過100平方公尺、深度約20公分。	113 凱米颱風	
24.	冬山鄉	珍珠村	冬山鄉珍珠一路地區淹水20~80公分;淹水程度為中度淹水(30~100公分),淹水範圍為小範圍淹水(1000米平方以下)	113 凱米颱風	
25.	冬山鄉	補城村	冬山鄉茄苳路地區淹水20~80公分;淹水程度為中度淹水(30~100公分),淹水範圍為小範圍淹水(1000米平方以下)	113 凱米颱風	
26.	礁溪鄉	白雲村	份尾二路119巷與份尾二路交界淹水	113 山陀兒颱風	
27.	礁溪鄉	玉石村	礁溪路六段與十一股溪地下道淹水	113 山陀兒颱風	
28.	宜蘭市	新生里	大福路二段新生地下道淹水	113 山陀兒颱風	
29.	五結鄉	五結村	大興路淹水	113 山陀兒颱風	
30.	五結鄉	利澤村	利澤路、五十二甲濕地、利澤西路淹水	113 山陀兒颱風	

編號	淹水位置		淹水原因	降雨事件別	緊急對策
	鄉(鎮、市)	村(里)/道路(路段)			
31.	五結鄉	成興村	利成路一段 292 巷 23 弄 5 號淹水	113 山陀兒颱風	
32.	羅東鎮	新群里	中山路一段 199 巷與新群二路演水	113 山陀兒颱風	
33.	羅東鎮	羅莊里	天祥路、康莊路 33 巷交叉路口、羅莊街 333 巷 28 號淹水	113 山陀兒颱風	
34.	羅東鎮	樹林里	豐年路 25 巷 12 號淹水	113 山陀兒颱風	
35.	羅東鎮	大新里	中正路 222 號淹水	113 山陀兒颱風	
36.	羅東鎮	公正里	中華路、倉前路、倉前路 77 號、愛國路 176 號周邊淹水	113 山陀兒颱風	
37.	羅東鎮	國華里	北成路一段 136 號淹水	113 山陀兒颱風	
38.	羅東鎮	賢文里	公正路、民治街 19 巷、純精路二段 201 號淹水	113 山陀兒颱風	
39.	羅東鎮	仁和里	中正街與民族路淹水	113 山陀兒颱風	
40.	羅東鎮	成功里	純精路一段 207 巷 15 號淹水	113 山陀兒颱風	
41.	羅東鎮	集祥里	長春路與公正路淹水	113 山陀兒颱風	
42.	羅東鎮	南昌里	南昌街涵洞淹水	113 山陀兒颱風	
43.	三星鄉	尾塹村	尾塹開口堤淹水	113 山陀兒颱風	
44.	冬山鄉	群英村	冬山路三段 301 巷、冬山路五段 297 巷、義成路三段 483 巷、群英路淹水	113 山陀兒颱風	

編號	淹水位置		淹水原因	降雨事件別	緊急對策
	鄉(鎮、市)	村(里)/道路(路段)			
45.	冬山鄉	武淵村	東六路、武罕一路、富農路二段路口淹水	113 山陀兒颱風	
46.	冬山鄉	補城村	建進三路 455 號、建進一路與三堵路路口淹水	113 山陀兒颱風	
47.	礁溪鄉	玉光村	瑪璘路段低窪地區淹水	1131023 豪雨事件	
48.	壯圍鄉	古亭村	新社路(宜 7)與東西路口、永美路二段 142 巷與古亭排水附近淹水	1131023 豪雨事件	
49.	壯圍鄉	美福村	中興七路附近、縣民大道一段 431 巷附近、大福路三段 166 號淹水	1131023 豪雨事件	
50.	壯圍鄉	功勞村	中央路三段 347 巷淹水	1131023 豪雨事件	
51.	壯圍鄉	新南村	中興二路美福排水防汛道路新南段淹水	1131023 豪雨事件	
52.	宜蘭市	凱旋里	宜 16 線蘭陽橋下車行箱涵淹水	1131023 豪雨事件	
53.	宜蘭市	黎明里	黎明二路 1 號果菜市場淹水	1131023 豪雨事件	
54.	五結鄉	鎮安村	宜 22 線蘭陽橋下車行箱涵淹水	1131023 豪雨事件	
55.	五結鄉	五結村	大興路 107 巷、中興路二段 15 巷淹水	1131023 豪雨事件	
56.	五結鄉	大吉村	大吉五路 270 巷 28 號、大吉一路 269 號淹水	1131023 豪雨事件	
57.	五結鄉	利澤村	五十二甲濕地附近、利澤西路 6 號、五福橋、利澤西路 27 巷淹水	1131023 豪雨事件	

編號	淹水位置		淹水原因	降雨事件別	緊急對策
	鄉(鎮、市)	村(里)/道路(路段)			
58.	五結鄉	成興村	宜 38 線利寶路動植物防疫所前淹水	1131023 豪雨事件	
59.	五結鄉	協和村	親河路一段加油站前、協安路宏國橋上下游淹水	1131023 豪雨事件	
60.	五結鄉	錦眾村	錦草中路、錦草一路口淹水	1131023 豪雨事件	
61.	羅東鎮	新群里	富農路 3 段 240 巷淹水	1131023 豪雨事件	
62.	冬山鄉	群英村	冬山路三段 320 巷(鐵路橋下)淹水	1131023 豪雨事件	
63.	冬山鄉	武淵村	三堵三路、茄苳路 279 號、東七路沿線、東五路沿線淹水	1131023 豪雨事件	
64.	冬山鄉	補城村	建進三路淹水	1131023 豪雨事件	
65.	冬山鄉	永美村	吉祥路和永和路段淹水	1131023 豪雨事件	
66.	冬山鄉	南興村	香南路 85 巷 6 號淹水	1131023 豪雨事件	
67.	冬山鄉	東城村	和睦路 189 號淹水	1131023 豪雨事件	
68.	蘇澳鎮	蘇北里	蘇澳冷泉停車場淹水	1131023 豪雨事件	
69.	頭城鎮	合興里	濱海路四段(北關段)淹水	113 康芮颱風	
70.	頭城鎮	大坑里	協天路 528 號淹水	113 康芮颱風	
71.	礁溪鄉	玉光村	瑪儻路 59-17 號周邊路面淹水	113 康芮颱風	

編號	淹水位置		淹水原因	降雨事件別	緊急對策
	鄉(鎮、市)	村(里)/道路(路段)			
72.	壯圍鄉	古亭村	永美路二段142號、新社路和東西2路交叉口淹水	113 康芮颱風	
73.	壯圍鄉	美福村	美福路34-1號、中興二路76號、中興七路及中央路一段附近、美福六路82號、中興七路及中央路一段路口淹水	113 康芮颱風	
74.	壯圍鄉	新南村	美福大排四結尾橋往東約200公尺處淹水	113 康芮颱風	
75.	壯圍鄉	大福村	壯濱路六段393巷淹水	113 康芮颱風	
76.	壯圍鄉	過嶺村	過嶺路261巷16號淹水	113 康芮颱風	
77.	宜蘭市	南津里	南津路涵洞淹水	113 康芮颱風	
78.	員山鄉	七賢村	溪洲路140巷168號道路、清華二路、溪洲排水宜員七賢三中排七賢3-6小排、浮洲路140巷32號、溪洲路140巷60號、溪洲路140巷168號淹水	113 康芮颱風	
79.	員山鄉	深溝村	金古二路25巷淹水	113 康芮颱風	
80.	五結鄉	五結村	大興路淹水	113 康芮颱風	
81.	五結鄉	大吉村	大吉一路劉柏村家前、大吉五路270巷路面淹水	113 康芮颱風	
82.	五結鄉	利澤村	五福橋雙向路面、利澤西路34號、利澤西路27巷、五十二甲橋附近淹水	113 康芮颱風	

編號	淹水位置		淹水原因	降雨事件別	緊急對策
	鄉(鎮、市)	村(里)/道路(路段)			
83.	五結鄉	成興村	利寶路動物防疫所旁、利成路與成興路口淹水	113 康芮颱風	
84.	五結鄉	協和村	佳樂牛排路段淹水	113 康芮颱風	
85.	五結鄉	錦眾村	五結鄉大閘門(大眾路32號)淹水	113 康芮颱風	
86.	五結鄉	季新村	傳藝橋下淹水	113 康芮颱風	
87.	羅東鎮	新群里	新群五路15號淹水	113 康芮颱風	
88.	三星鄉	尾塹村	清洲路1-5號、清洲二路淹水	113 康芮颱風	
89.	冬山鄉	武淵村	武淵一路、水火同源旁近北側溝、水火同源旁埤頭路、富農路二段178巷15號近北側溝、武罕一路、茄苳路75巷、三堵三路、富農路二段、東七路、東六路淹水	113 康芮颱風	
90.	冬山鄉	三奇村	三正路淹水	113 康芮颱風	
91.	冬山鄉	珍珠村	珍珠一路、幸福六路、三堵一路淹水	113 康芮颱風	
92.	冬山鄉	廣興村	水源路86巷淹水	113 康芮颱風	
93.	壯圍鄉	美福村	美福排水幹線及中興七路附近、縣民大道一段431巷淹水	1131112 豪雨事件	
94.	壯圍鄉	功勞村	中央路三段淹水	1131112 豪雨事件	

編號	淹水位置		淹水原因	降雨事件別	緊急對策
	鄉(鎮、市)	村(里)/道路(路段)			
95.	壯圍鄉	過嶺村	過嶺路 261 巷淹水	1131112 豪雨事件	
96.	宜蘭市	新生里	大福路鐵路箱涵淹水	1131112 豪雨事件	
97.	宜蘭市	凱旋里	東津路及和平路口淹水	1131112 豪雨事件	
98.	宜蘭市	西門里	文昌抽水站堤外淹水	1131112 豪雨事件	
99.	員山鄉	深溝村	惠民路 249 巷 27 號淹水	1131112 豪雨事件	
100.	五結鄉	鎮安村	溪濱路淹水	1131112 豪雨事件	
101.	五結鄉	中興村	中里路 76 巷淹水	1131112 豪雨事件	
102.	五結鄉	五結村	大興路 60 巷、大興路，國 民南路往北到中興路二段淹 水	1131112 豪雨事件	
103.	五結鄉	孝威村	孝威村社區活動中心、孝威 南路 54 號淹水	1131112 豪雨事件	
104.	五結鄉	大吉村	大吉五路 270 巷、大吉一路 淹水	1131112 豪雨事件	
105.	五結鄉	利澤村	利成路二段 110 號、利澤西 路淹水	1131112 豪雨事件	
106.	五結鄉	協和村	利寶路、成鳳路大眾爺廟淹 水	1131112 豪雨事件	
107.	五結鄉	錦眾村	錦草中路 1 號淹水	1131112 豪雨事件	
108.	五結鄉	福興村	興盛北路 126 巷淹水	1131112 豪雨事件	

編號	淹水位置		淹水原因	降雨事件別	緊急對策
	鄉(鎮、市)	村(里)/道路(路段)			
109.	五結鄉	季新村	季水路 87 號淹水	1131112 豪雨事件	
110.	羅東鎮	樹林里	富農路三段 240 巷、富農路三段 150 巷淹水	1131112 豪雨事件	
111.	羅東鎮	大新里	羅東前站(中正北路)、中正北路 20 號淹水	1131112 豪雨事件	
112.	羅東鎮	公正里	倉前路中正北路口淹水	1131112 豪雨事件	
113.	冬山鄉	武淵村	三堵三路、茄苳路、富農路二段淹水	1131112 豪雨事件	
114.	冬山鄉	三奇村	三正路淹水	1131112 豪雨事件	
115.	冬山鄉	珍珠村	幸福六路 481 號附近淹水	1131112 豪雨事件	
116.	冬山鄉	永美村	永安路 23 巷淹水	1131112 豪雨事件	
117.	冬山鄉	廣興村	羅東鎮羅東高工附近淹水	1131112 豪雨事件	
118.	冬山鄉	香和村	冬山路一段 837 號、冬山路一段 837 號淹水	1131112 豪雨事件	
119.	冬山鄉	安平村	大安路淹水	1131112 豪雨事件	
120.	冬山鄉	柯林村	柯林路二路淹水	1131112 豪雨事件	
121.	冬山鄉	清溝村	永安路往清溝夜市淹水	1131112 豪雨事件	
122.	蘇澳鎮	蘇北里	中原路冷泉停車場旁淹水	1131112 豪雨事件	

編號	淹水位置		淹水原因	降雨事件別	緊急對策
	鄉(鎮、市)	村(里)/道路(路段)			
123.	蘇澳鎮	蘇西里	泉興巷涵洞、中原路 200 號 淹水	1131112 豪雨事件	
124.	蘇澳鎮	龍德里	蘇濱路三段及自強路口(龍 德工業區路口)淹水	1131112 豪雨事件	
125.	蘇澳鎮	南興里	南興路淹水	1131112 豪雨事件	
126.	蘇澳鎮	南寧里	神洲路淹水	1131112 豪雨事件	
127.	蘇澳鎮	聖愛里	聖湖路淹水	1131112 豪雨事件	
128.	壯圍鄉	新社村	大福路二段附近淹水	1141111 鳳凰颱風	
129.	壯圍鄉	古亭村	永美路二段附近淹水	1141111 鳳凰颱風	
130.	壯圍鄉	美福村	高速公路旁淹水	1141111 鳳凰颱風	
131.	礁溪鄉	玉光村	瑪隣路淹水	1141111 鳳凰颱風	
132.	礁溪鄉	玉田村	茅埔一路和時潮交界處積水	1141111 鳳凰颱風	
133.	宜蘭市	北津里	宜蘭河水位高漲，造成宜蘭 河河岸淹水	1141111 鳳凰颱風	
134.	五結鄉	利澤村	五十二甲溼地利澤簡橋附近 農田淹水	1141111 鳳凰颱風	
135.	五結鄉	協和村	香格里拉飯店旁淹水	1141111 鳳凰颱風	
136.	五結鄉	季新村	季水路 87 號淹水	1141111 鳳凰颱風	

編號	淹水位置		淹水原因	降雨事件別	緊急對策
	鄉(鎮、市)	村(里)/道路(路段)			
137.	五結鄉	孝威村	孝威路淹水	1141111 鳳凰颱風	
138.	冬山鄉	補城村	補城路淹水	1141111 鳳凰颱風	
139.	蘇澳鎮	蘇南里	地勢低窪，瞬間降雨過大	1141111 鳳凰颱風	
140.	蘇澳鎮	長安里	地勢低窪，瞬間降雨過大	1141111 鳳凰颱風	
141.	蘇澳鎮	蘇北里	蘇澳冷泉停車場淹水	1141111 鳳凰颱風	
142.	蘇澳鎮	蘇西里	地勢低窪，瞬間降雨過大	1141111 鳳凰颱風	
143.	蘇澳鎮	蘇東里	地勢低窪，瞬間降雨過大	1141111 鳳凰颱風	

附錄 3、高積（淹）水潛勢區防汛熱點位置表

歷年統計轄區內高積（淹）水潛勢區防汛熱點如下：

編號	致災地點		座標(TWD97)		致災原因	預定對策
	鄉（鎮、市）	村（里）/道路（路段）	X 座標	Y 座標		
1	頭城鎮	海濱路二段 1 號			漲潮後內水無法排放	增設抽水機排水。
2	頭城鎮	頭城鎮大坑里大坑路			漲潮後內水無法排放	增設抽水機排水。
4	礁溪鄉	玉田村/玉龍路二段	329664.00	2744529.00	地勢低窪、排水斷面不足、易受得子口溪水位高漲頂托	預佈移動式抽水機、啟動自主防災社區
5	壯圍鄉	新社村/新社路/大福路二段	331492.00	2742576.00	地勢低窪、農田中小排收集能力不足	預佈移動式抽水機、啟動自主防災社區
6	壯圍鄉	新南村/新南路/宜 18 線	330791.00	2735587.00	地勢低窪、農田中小排收集能力不足	預佈移動式抽水機、啟動自主防災社區
7	壯圍鄉	美福村/中興七路/東西十三路	329304.00	2736120.00	地勢低窪、農田中小排收集能力不足	預佈移動式抽水機、啟動自主防災社區
8	五結鄉	錦眾村/溪濱路/錦草路	332837.00	2733776.00	地勢低窪、排水斷面不足	預佈移動式抽水機、啟動自主防災社區
9	五結鄉	利澤村/利澤西路	332580.00	2729149.00	地勢低窪、排水斷面不足、易受冬山河水位高漲頂托	預佈移動式抽水機、啟動自主防災社區
10	冬山鄉	珍珠村/珍珠二路/幸福六路	330529.00	2727578.00	地勢低窪、排水斷面不足、易受冬	預佈移動式抽水機、啟動自主防災社區

編號	致災地點		座標(TWD97)		致災原因	預定對策
	鄉(鎮、市)	村(里)/道路(路段)	X座標	Y座標		
					山河水位高漲頂托	
11	冬山鄉	補城村/補城路/茄荖路/三堵路	331645.00	2727923.00	地勢低窪、排水斷面不足、易受冬山河水位高漲頂托	預佈移動式抽水機、啟動自主防災社區
12	冬山鄉	武淵村/武淵路/富農路二段	330774.00	2728395.00	地勢低窪、排水斷面不足	預佈移動式抽水機、啟動自主防災社區
13	三星鄉	尾塹村/清洲二路	325776.79	2733342.60	地勢低窪、排水斷面不足	淹水改善短期方案：水路疏濬 淹水改善中長期方案：滯洪池、預佈移動式抽水機、啟動自主防災社區

致災原因：1. 地勢低窪(地層下陷區、易淹水地區)。2. 強度不足(排水斷面不足、未施設排水渠道或雨水下水道、未施設抽水站)。3. 施工中案件。4. 其他

附錄 4、宜蘭縣防汛器材資源表

一、大型移動式抽水機			
保管單位	資源所在鄉鎮	器材描述	數量
宜蘭縣政府	平行抽水站、武暖抽水站	大型移動式抽水機	21

二、防汛塊							
保管單位	資源所在鄉鎮	器材描述	品名或型式	噸數	水系	河川/海岸	數量
宜蘭縣政府	三星鼎塊場		協克塊				47
宜蘭縣政府	三星鼎塊場	403.77 平方公尺/每塊約 3.13 平方公尺	5T 三腳鼎塊	195	蘭陽溪	羅東溪	39
宜蘭縣政府	三星防汛倉庫	231.62 平方公尺/每塊約 3.13 平方公尺	5T 三腳鼎塊	370	蘭陽溪	羅東溪	70
宜蘭縣政府	美福排水右岸與建業排水匯流處下游		5T 協克塊	25	宜蘭河	美福排水	5
宜蘭縣政府	林美溪左岸堤後民生排水門旁		3T 三腳鼎塊	3	得子口溪	林美溪	1
宜蘭縣政府	林美溪右岸民生排水門對面		5T 力川塊	10	得子口溪	林美溪	2
宜蘭縣政府	福德坑溪福興橋上游左岸		5T 協克塊	1,000	得子口溪	福德坑溪	200
宜蘭縣政府	美福排水新福橋旁右岸		5T 協克塊	15	宜蘭河	美福排水	3
宜蘭縣政府	安平坑排水安平坑溪旁		5T 協克塊	250	冬山河	舊河道	50
宜蘭縣政府	蘇澳溪永春路旁		5T 協克塊	500	冬山河	蘇澳溪	100
宜蘭縣政府	南澳溪(南澳農場前)		5T 協克塊	940	冬山河	南澳溪	188
宜蘭縣政府	東澳南溪(行澳橋上游右岸)		5T 協克塊	1,000	冬山河	東澳南溪	200
宜蘭縣政府	新寮溪(新寶橋下)		5T 協克塊	1,000	冬山河	新寮溪	178

三、砂包						
保管單位	規格	資源所在鄉鎮	器材描述	水系	河川/海岸	數量
宜蘭縣政府		新興抽水站	砂包(已裝填)	蘭陽溪		0
宜蘭縣政府		新興抽水站	大型太空包 (運砂包用)	蘭陽溪		4
宜蘭縣政府		新興抽水站	砂包(空袋)	蘭陽溪		1828
宜蘭縣政府		平行抽水站	大型太空包	冬山河		2
宜蘭縣政府		平行抽水站	大型太空包 (空袋)	冬山河		243
宜蘭縣政府		平行抽水站	砂包	冬山河		250
宜蘭縣政府		平行抽水站	砂包(空袋)	冬山河		300
宜蘭縣政府		三星防汛倉庫	砂包(空袋)	蘭陽溪	羅東溪	55

四、防洪擋水板			
保管單位	資源所在鄉鎮	器材描述	數量
宜蘭縣政府	新興抽水站	活動式 PP 防洪板(平板擋板)	334
宜蘭縣政府	新興抽水站	活動式 PP 防洪板(彎擋板)	12
宜蘭縣政府	新興抽水站	活動式 PP 防洪板(彎擋板)	9

附錄 5、各類申請與報表

附錄 5-1、災害通報單

宜蘭縣政府淹水災害通報單				
傳受單位		通報時間	年 月 日 時 分	
<input type="checkbox"/> 經濟部部長 <input type="checkbox"/> 經濟部水利署署長 <input type="checkbox"/> 經濟部水利署水利防災組 <input type="checkbox"/> 內政部國土管理署 <input type="checkbox"/> 農業部農村發展及水土保持署 <input type="checkbox"/> 農業部農田水利署 <input type="checkbox"/> 交通部中央氣象署 <input type="checkbox"/> 災害防救科技中心		通報別	<input type="checkbox"/> 初報 <input type="checkbox"/> 續報 <input type="checkbox"/> 結報	
		通報單位	宜蘭縣政府	
副知單位		電話	03-9254394	傳真
<input type="checkbox"/> 經濟部（水利署） <input type="checkbox"/> 宜蘭縣災害應變中心 <input type="checkbox"/> 行政院災害防救委員會				
發生時間	年 月 日 午 時 分			
災害地點				
發生原因				
災情狀況				
影響情形	淹水情形：長 公尺、寬 公尺、深 公分 <input type="checkbox"/> 人車尚可通行 <input type="checkbox"/> 人車無法通行 <input type="checkbox"/> 民宅積水			
應行處置措施	1. 查證災情並追蹤列管處置情形。 2. 抽水機調派情形。 3. 處置情形持續回報。			
備註	請定時將最新處置情形回報至災情狀況解除為止。			

附錄 5-2、災情查報處置表

宜蘭縣政府淹水災情查報處置表					
氣象基本資料	時間				
	地點				
	單位				
	累積降雨量 (事後補紀錄)				
查詢及回復對象	時間		查詢 結果	<input type="checkbox"/> 無災情	
	單位			<input type="checkbox"/> 有災情 列管案號：_____	
	姓名				
	電話				
淹水時間					
淹水地點					
淹水情形	長_____公尺、寬_____公尺、深_____公分				
影響層面	影響人車通行	<input type="checkbox"/> 有 <input type="checkbox"/> 無			
	住宅淹水	<input type="checkbox"/> 有 <input type="checkbox"/> 無			
處置情形	聯絡人姓名電話				
	協勤人員姓名電話				
	抽水機派遣情形	出動單位			
		帶隊人員姓名電話			
		規格			
		數量			
		出動時間			
		抵達時間			
		開始抽水時間			
完成淹水抽除時間					

附錄 5-4、水利署移動式抽水機支援申請表

大型移動式抽水機支援申請表

申請機關：	申請日期/時間：	受理機關：經濟部(水利署)
填報人(職稱/姓名/電話)：		抽水機調度組電話：02-37073220
核定人：		傳真：02-37073044、02-37073054

為瞭解現場情況及實際調度作業，敬請申請機關務必勾選及填寫，以加速處理作業(缺水狀況只填 2.)：

- 是 否 1.申請支援地點是否已淹水，高度約_____公分(勾否者免填)
- 是 否 2.申請支援地點是否因持續下雨致災、缺水(請勾選)
- 是 否 3.申請支援地點是否因河(溪)道、區域排水之外水侵入致災
- 有 無 4.申請機關之直轄市、縣(市)政府有無先於轄區內進行調度移動式抽水機
- 有 無 5.申請機關之直轄市、縣(市)政府有無聯繫與簽署災害防救相互支援協定之縣(市)政府，請求支援移動式抽水機
- 有 無 6.該地區於情資研判資料中列為高風險淹水地區或為防汛熱點

項次	受災情形說明 [簡要說明現場淹(缺)水情形、抽排 放地點、高程及距離]	數 量 (台)	申請聯絡人員	支援地點及現場人員			備註
				直轄市、 縣(市)	鄉鎮 市區	地址或位置 (請詳述)	
1			職稱： 姓名： 電話：			姓名： 電話： 手機：	
2			職稱： 姓名： 電話：			姓名： 電話： 手機：	
3			職稱： 姓名： 電話：			姓名： 電話： 手機：	
4			職稱： 姓名： 電話：			姓名： 電話： 手機：	

- ◎請以中央政府機關及所屬機關(構)、直轄市或縣(市)政府為申請機關，否則不予受理。
- ◎每一項次請填寫一處申請支援地點。
- ◎傳真後請再電話聯繫受理機關。

113.05 版

附錄 6、各類聯絡表

附錄 6-1、宜蘭縣災情人員與防汛搶險隊員編組表

115 年度淹水災情巡查、通報及查證人員與防汛搶險隊員編組表						
單位：	宜蘭縣政府水利資源處					
災情通報專線：	03-9251000#8161					
類別	編組任務內容	姓名	職務	辦公室電話	行動電話	責任區域
災情查通報人員	災情查察人員	廖鼎鈞	約用人員	03-9251000#8156		頭城鎮
		游凱翔	駐衛警	03-9251000#8178		礁溪鄉
		游錦璋	約用人員	03-9251000#8176		宜蘭市
		江敬儀	駐衛警	03-9251000#8160		員山鄉
		鄭勝文	約聘人員	03-9251000#8172		壯圍鄉
		林澤松	約聘人員	03-9251000#8166		大同鄉
		王錫泉	約聘人員	03-9251000#8169		五結鄉
		吳明倫	約僱人員	03-9251000#8179		冬山鄉
		游本長	約用人員	03-9251000#8175		羅東鎮
		蔡同禹	約用人員	03-9251000#8168		三星鄉
		李家豪	約僱人員	03-9251000#8170		蘇澳鎮
		劉宇軒	技士	03-9251000#8163		南澳鄉
		楊聖回	科員	03-9251000#8161		宜蘭縣全區
	災情通報人員	許敏雄	科長	03-9251000#8150		協助指揮縣內災情查察相關事宜
		鄭凱元	技正	03-9251000#8182		協助指揮縣內災情查察相關事宜
		楊聖回	科員	03-9251000#8161		協助指揮縣內災情查察相關事宜
		劉宇軒	技士	03-9251000#8163		協助指揮縣內災情查察相關事宜
	災情查證人員	李家豪	約僱人員	03-9251000#8170		冬山鄉、五結鄉、三星鄉、羅東鎮
		王錫泉	約聘人員	03-9251000#8169		南澳鄉、蘇澳鎮、大同鄉

115 年度淹水災情巡查、通報及查證人員與防汛搶險隊員編組表

單位：	宜蘭縣政府水利資源處					
災情通報專線：	03-9251000#8161					
類別	編組任務內容	姓名	職務	辦公室電話	行動電話	責任區域
		鄭勝文	約聘人員	03-9251000#8172		壯圍鄉、宜蘭市、礁溪鄉、頭城鎮、員山鄉
防汛搶險隊	緊急聯絡調度 搶修	李岳儒	處長	03-9251000#8000		負責指揮縣內災情查察相關事宜
		黃竣璋	副處長	03-9251000#8002		協助指揮縣內災情查察相關事宜
		許敏雄	科長	03-9251000#8150		協助指揮縣內災情查察相關事宜
		鄭凱元	技正	03-9251000#8182		協助指揮縣內災情查察相關事宜
		楊聖回	科員	03-9251000#8161		緊急連絡調度搶修廠商及防汛設備
註：1、災情查察人員任務：巡察轄管範圍，主動察覺災情						
2、災情通報人員任務：通報災情予權責機關，請填列 3 人以上，並請列入業務科(課)長。						
3、災情查證人員任務：確認由民眾傳播及媒體傳播災情正確性						

附錄 6-2、河川分署移動式抽水機聯絡表

存放地點	地址	保管人	連絡電話	馬力 (HP)	口徑 (英吋)	額訂揚程 (M)	抽水量 (CMS)	抽水機種類
第一河川分署	宜蘭市民權新路 6 號	陳乃鈺	03-9333230#273		12"		0.3	NLLL
第一河川分署	宜蘭市民權新路 6 號	陳乃鈺	03-9333230#273		12"		0.3	NLLL
第一河川分署	宜蘭市民權新路 6 號	陳乃鈺	03-9333230#273		12"		0.3	NLLL

附錄 6-3、水災緊急通報資料表

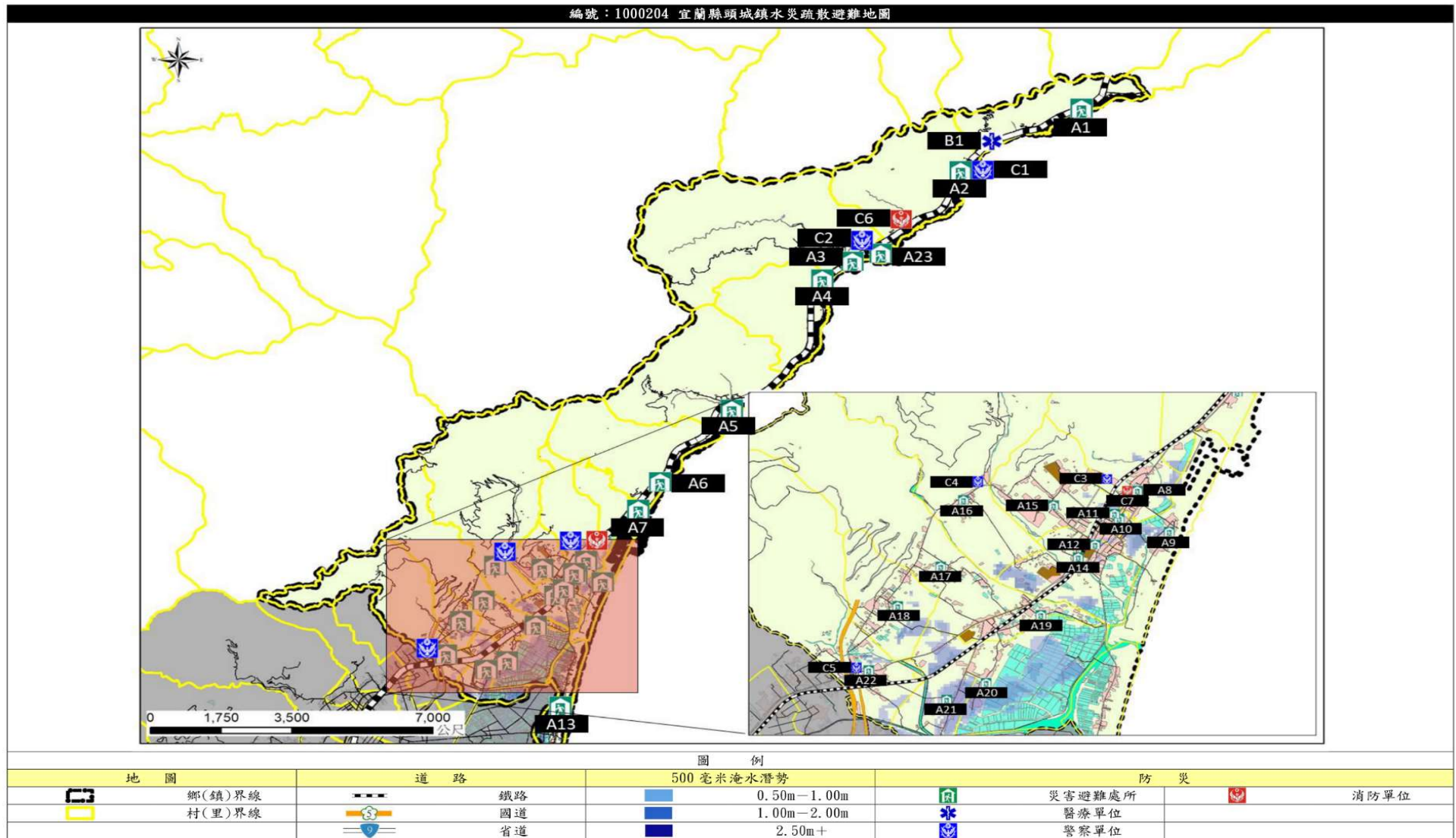
單位	電話	傳真/手機
宜蘭縣災害應變中心		
宜蘭縣政府	代理縣長 林茂盛	
	警察局	
	消防局	
	衛生局	
	社會處	
	民政處	
	水利資源處處長 李岳儒	
	水利資源處副處長 黃竣瑋	
	水利資源處下水道科科長 廖政彥	
	水利資源處下水道科承辦人 林宏彥	
	水利資源處水利工程科科長 游政勳	
	水利資源處水利行政科科長 許敏雄	
	水利資源處水利行政科承辦人楊聖回	
	水利資源處水土保持科科長 陳俊宏	
	水利資源處水土保持科承辦人邵品翔	
十三股抽水站		
砂仔港抽水站		
宜蘭市公所	新生抽水站	
	宜東抽水站	
	金六結抽水站	
	文昌抽水站	
	力行抽水站	
經濟部 水利署	災害緊急應變中心	
	第一河川分署防汛專線	
	第一河川分署工務課	
	第一河川分署管理課	
交通部 公路總局 東區養護工程處	總機	
	工務課	
	養護課	
	頭城工務段	
	南澳工務段	
	獨立山工務段	
	花蓮工務段	
台灣省自來水公司第八區管理處工務課		
行政院農業委員會農田水利署宜蘭管理處		

附錄 6-4、宜蘭縣內抽水站位置及管理聯絡人表

抽水站名稱	鄉鎮	村里	X 座標	Y 座標	啟動水位	抽水機型式	抽水機數量	抽水量	管理單位	緊急聯絡人	連絡電話	傳真
十三股抽水站	頭城鎮	竹安里	331495	2746030	以現場為準	軸流式	4	21.6cms	宜蘭縣政府	李家豪	039251000#8170	03-9252741
砂仔港抽水站	頭城鎮	中崙里	330210	2747303	以現場為準	軸流式	5	10cms	宜蘭縣政府	李家豪	039251000#8170	03-9252741
梅洲抽水站	宜蘭市	梅洲里	3255867	2740030	以現場為準	軸流式	3	8cms	宜蘭縣政府	李家豪	039251000#8170	03-9252741
新生抽水站	宜蘭市	新生里	326196	2740080	以現場為準	螺旋式	3	4cms	宜蘭市公所	劉志哲	03-9325164#703	03-9357970
宜東抽水站	宜蘭市	延平里	328005	2739147	以現場為準	立軸式	5	5cms	宜蘭市公所	劉志哲	03-9325164#703	03-9357970
金六結抽水站	宜蘭市	負郭里	324212	2739161	以現場為準	立軸式	3	3cms	宜蘭市公所	劉志哲	03-9325164#703	03-9357970
文昌抽水站	宜蘭市	西門里	324663	2739493	以現場為準	立軸式	2	2cms	宜蘭市公所	劉志哲	03-9325164#703	03-9357970
力行抽水站	宜蘭市	小東里	326077	2739896	以現場為準	立軸式	4	1cms	宜蘭市公所	劉志哲	03-9325164#703	03-9357970
新南抽水站	壯圍鄉	新南村	332700	2734913	以現場為準	豎軸式	4	12cms	宜蘭縣政府	曾伯彥	039251000#8063	03-9254017
上大福抽水站	壯圍鄉	新社村	332420	2742777	以現場為準	豎軸式	3	6cms	宜蘭縣政府	李家豪	039251000#8170	03-9252741
玉田抽水站	礁溪鄉	時潮村	331039	2745416	以現場為準	豎軸式	4	10cms	宜蘭縣政府	李家豪	039251000#8170	03-9252741
塹底抽水站	礁溪鄉	時潮村	331606	2745275	以現場為準	豎軸式	3	6cms	宜蘭縣政府	李家豪	039251000#8170	03-9252741
武暖抽水站	礁溪鄉	玉光村	328821	2744434	以現場為準	豎軸式	4	10cms	宜蘭縣政府	李家豪	039251000#8170	03-9252741
新興抽水站	壯圍鄉	美福村	332625	2735052	以現場為準	豎軸式	3	12cms	宜蘭縣政府	李家豪	039251000#8170	03-9252741
月眉抽水站	羅東鎮	新群里	331113	2729498	以現場為準	沉水式	2	2 cms	宜蘭縣政府	王錫泉	039251000#8169	03-9252741
打那岸抽水站	冬山鄉	武淵村	332147	2729447	以現場為準	螺旋式	2	2 cms	宜蘭縣政府	王錫泉	039251000#8169	03-9252741
平行抽水站	五結鄉	錦眾村	333972	2732871	以現場為準	豎軸式	6	18cms	宜蘭縣政府	王錫泉	039251000#8169	03-9252741
清水抽水站	五結鄉	季新村	333994	2731697	以現場為準	豎軸式	4	8cms	宜蘭縣政府	王錫泉	039251000#8169	03-9252741
茅仔寮抽水站	五結鄉	錦眾村	333167	2733673	以現場為準	豎軸式	3	6cms	宜蘭縣政府	王錫泉	039251000#8169	03-9252741
二結抽水站	五結鄉	大吉村	330118	2734005	以現場為準	豎軸式	3	9cms	宜蘭縣政府	王錫泉	039251000#8169	03-9252741
五結抽水站	五結鄉	錦眾村	333850	2733110	以現場為準	豎軸式	4	10	宜蘭縣政府	王錫泉	039251000#8169	03-9252741
林和源抽水站	冬山鄉	武淵村	332110	2728650	以現場為準	豎軸式	2	3	宜蘭縣政府	王錫泉	039251000#8169	03-9252741
林寶春抽水站	冬山鄉	武淵村	332092	2728972	以現場為準	豎軸式	3	6	宜蘭縣政府	王錫泉	039251000#8169	03-9252741
砂仔港 2 號抽水站	頭城鎮	中崙里	330995	2747065	以現場為準	豎軸式	4	10	宜蘭縣政府	李家豪	039251000#8170	03-9252741

抽水站名稱	鄉鎮	村里	X 座標	Y 座標	啟動水位	抽水機型式	抽水機數量	抽水量	管理單位	緊急聯絡人	連絡電話	傳真
廣興抽水站	冬山鄉	廣安村	325753	2730876	以現場為準	豎軸式	4	12	宜蘭縣政府	王錫泉	039251000#8169	03-9252741
阿里史溪抽水站	蘇澳鎮	蘇北里	336499	2721741	以現場為準	沉水式	5	25	蘇澳鎮公所	譚加翊	039973421 #226	03-9252741
壯圍抽水站	壯圍鄉	古結村	330872	2737252	以現場為準	豎軸式	4	18	壯圍鄉公所	陳家為	039383012 #239	03-9252741
大坑抽水站	頭城鎮	大坑里	330872	2737252	以現場為準	螺旋式	2	2	頭城鎮公所	丁婉真	039772371 #267	03-9252741

附錄 7、全縣各鄉鎮市水災疏散避難圖



宜蘭縣頭城鎮【石城里】簡易疏散避難圖

編號：1000204-001

防災資訊表
石城里基本資料
總人口數：315 人
災害通報單位(人員)
1. 頭城鎮災害應變中心 電話：03-9779011
2. 石城里里長-沈榮華 電話：03-9781117 手機：0932-163833
3. 大里派出所 電話：03-9781139
4. 大里消防分隊 電話：03-9782119
5. 警察局 110、消防局 119
6. 頭城工務段 電話：03-9882058
防災資訊
1. 農業部農村發展及水土保持署 https://www.ardswc.gov.tw/Home/
2. 經濟部水利署 http://www.wra.gov.tw/
3. 中央氣象署 https://www.cwa.gov.tw/V8/C/
4. 宜蘭縣政府消防局 http://fire.e-land.gov.tw/
5. 頭城鎮公所 http://toucheng.e-land.gov.tw/
避難處所
石城社區活動中心 面積：316 平方公尺 容納：67 人 地址：石城里(路) 40-8 號 管理人：張仲穎 電話：03-9772371
大里社區活動中心 面積：184 平方公尺 容納：39 人 地址：大里里濱海路六段 251 號 管理人：高政文 電話：03-9772371
宜蘭縣政府消防局 頭城鎮公所 114 年 01 月更新

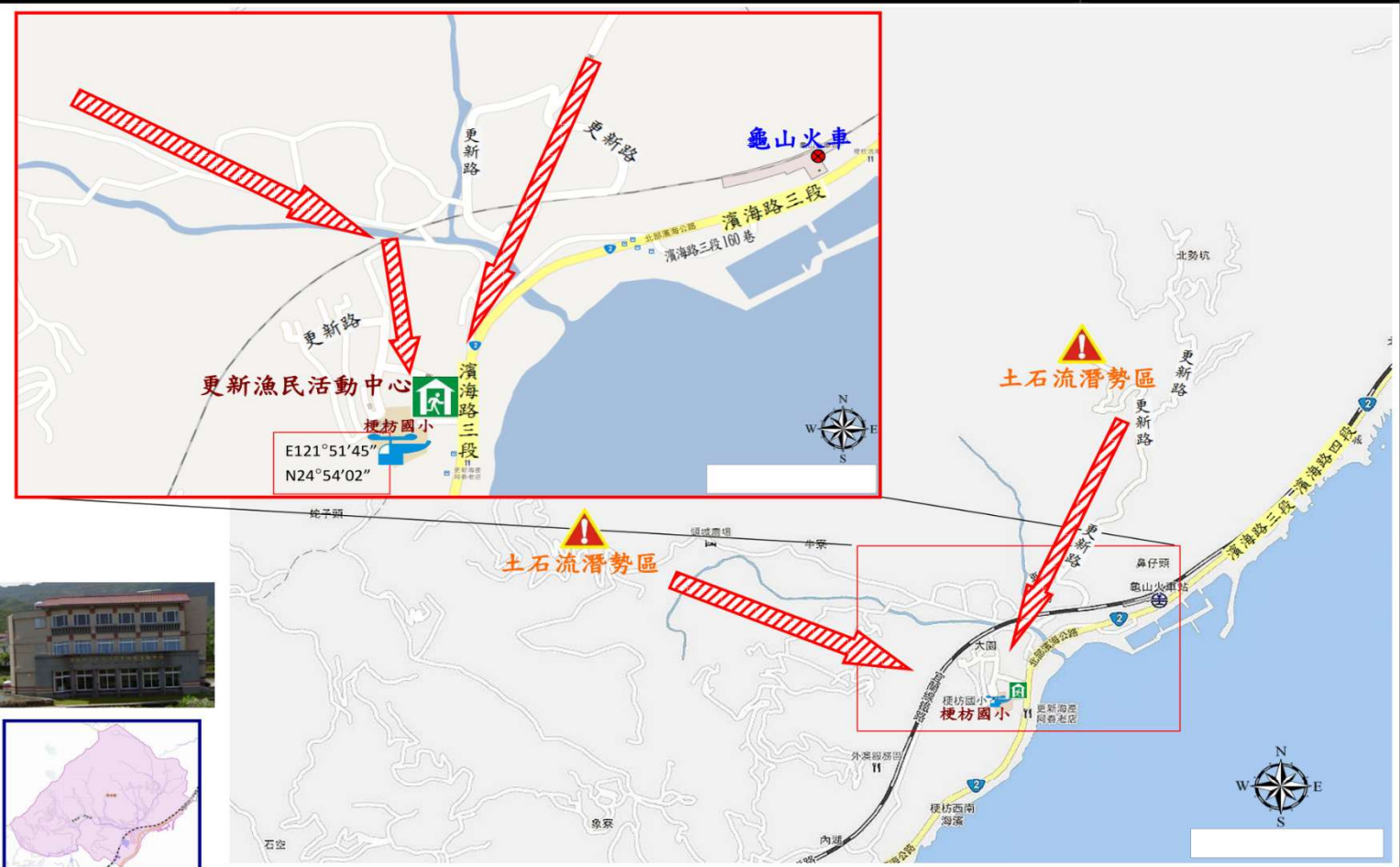


圖例	防災			設施		
	疏散避難方向	災害警告標誌設置點	室內避難處所	適用災害類別	派出所	(WGS84) 直升機起降點

宜蘭縣頭城鎮【更新里】簡易疏散避難圖

編號：1000204-005

防災資訊表
更新里基本資料
總人口數：1,406 人
災害通報單位(人員)
<ol style="list-style-type: none"> 1. 頭城鎮災害應變中心 電話：03-9779011 2. 里長-許良吉 手機：0952-178549 3. 大溪派出所 電話：03-9781205 4. 大里消防分隊 電話：03-9782119 5. 警察局 110、消防局 119 6. 頭城工務段 電話：03-9882058
防災資訊
<ol style="list-style-type: none"> 1. 農業部農村發展及水土保持署 https://www.ardswc.gov.tw/Home/ 2. 經濟部水利署 http://www.wra.gov.tw/ 3. 中央氣象署 https://www.cwa.gov.tw/V8/C/ 4. 宜蘭縣政府消防局 http://fire.e-land.gov.tw/ 5. 頭城鎮公所 http://www.toucheng.e-land.gov.tw/
避難處所
<p>更新漁民活動中心 面積：162 平方公尺 容納：34 人 地址：頭城鎮濱海路三段 93 號 管理人：張仲穎 電話：03-9772371 (海嘯避難場所：北天宮)</p>
宜蘭縣政府消防局、頭城鎮公所 114 年 01 月更新



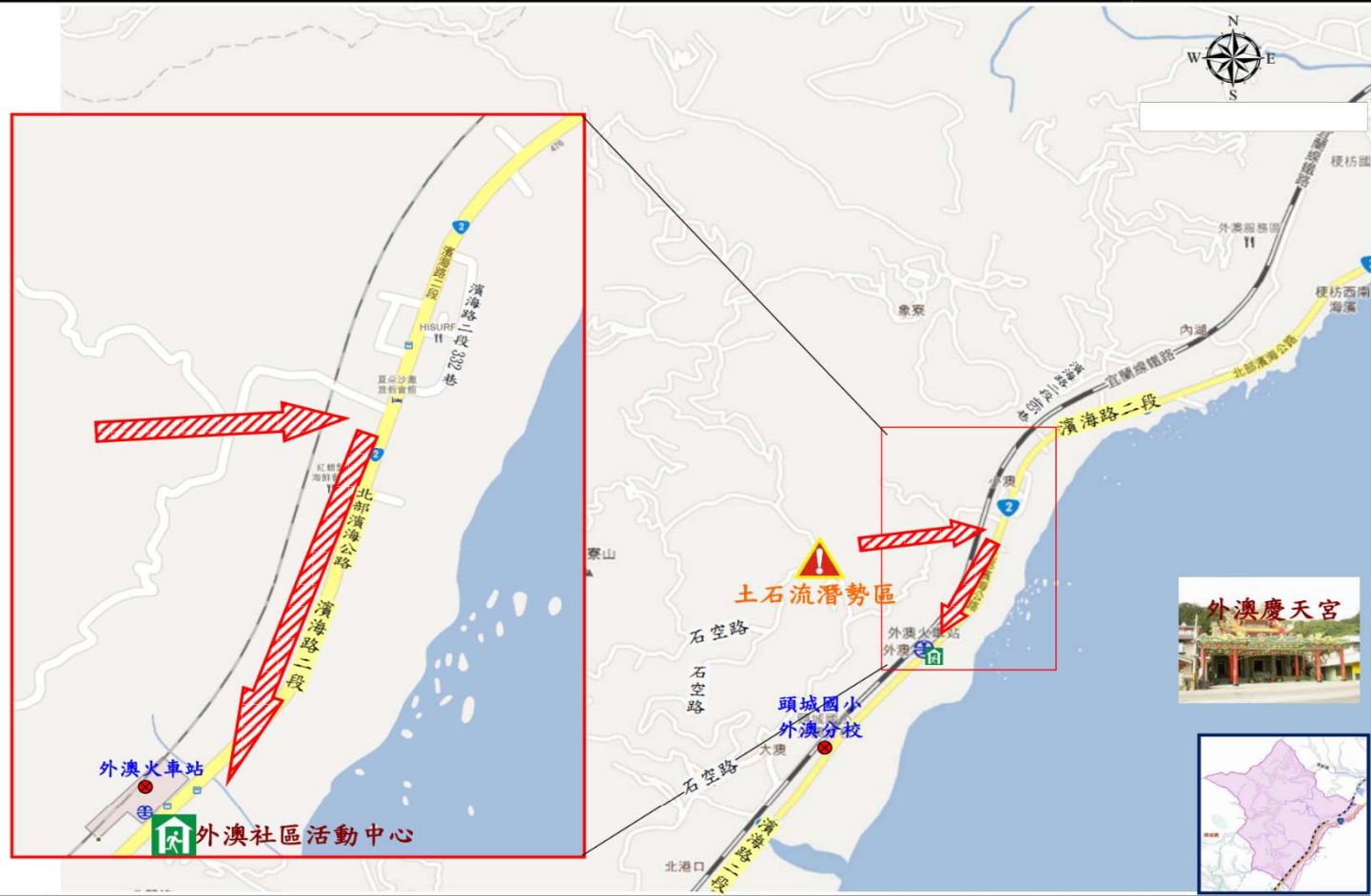
圖例	<p>防災</p> <p>疏散避難方向</p> <p>災害警告標誌設置點</p>	<p>設施</p> <p>室內避難處所</p> <p>適用災害類別</p>	<p>直升機起降點</p> <p>(WGS84)</p>
----	--	---------------------------------------	------------------------------

宜蘭縣頭城鎮【外澳里】簡易疏散避難圖

編號：1000204-006

防災資訊表
外澳里基本資料
總人口數：930 人
災害通報單位(人員)
1. 頭城鎮災害應變中心 電話：03-9779011
2. 里長-張鐵瀚 手機：0919-214387
3. 頭城分駐所 電話：03-9771125
4. 頭城消防分隊 電話：03-9771044
5. 警察局 110、消防局 119
6. 頭城工務段 電話：03-9882058
防災資訊
1. 農業部農村發展及水土保持署 https://www.ardswc.gov.tw/Home/
2. 經濟部水利署 http://www.wra.gov.tw/
3. 中央氣象署 https://www.cwa.gov.tw/V8/CI/
4. 宜蘭縣政府消防局 http://fire.e-land.gov.tw/
5. 頭城鎮公所 http://www.toucheng.e-land.gov.tw/
避難處所
外澳社區活動中心 面積：232 平方公尺 容納：49 人 地址：外澳里濱海路二段 212 號 管理人：張仲穎 電話：03-9772371

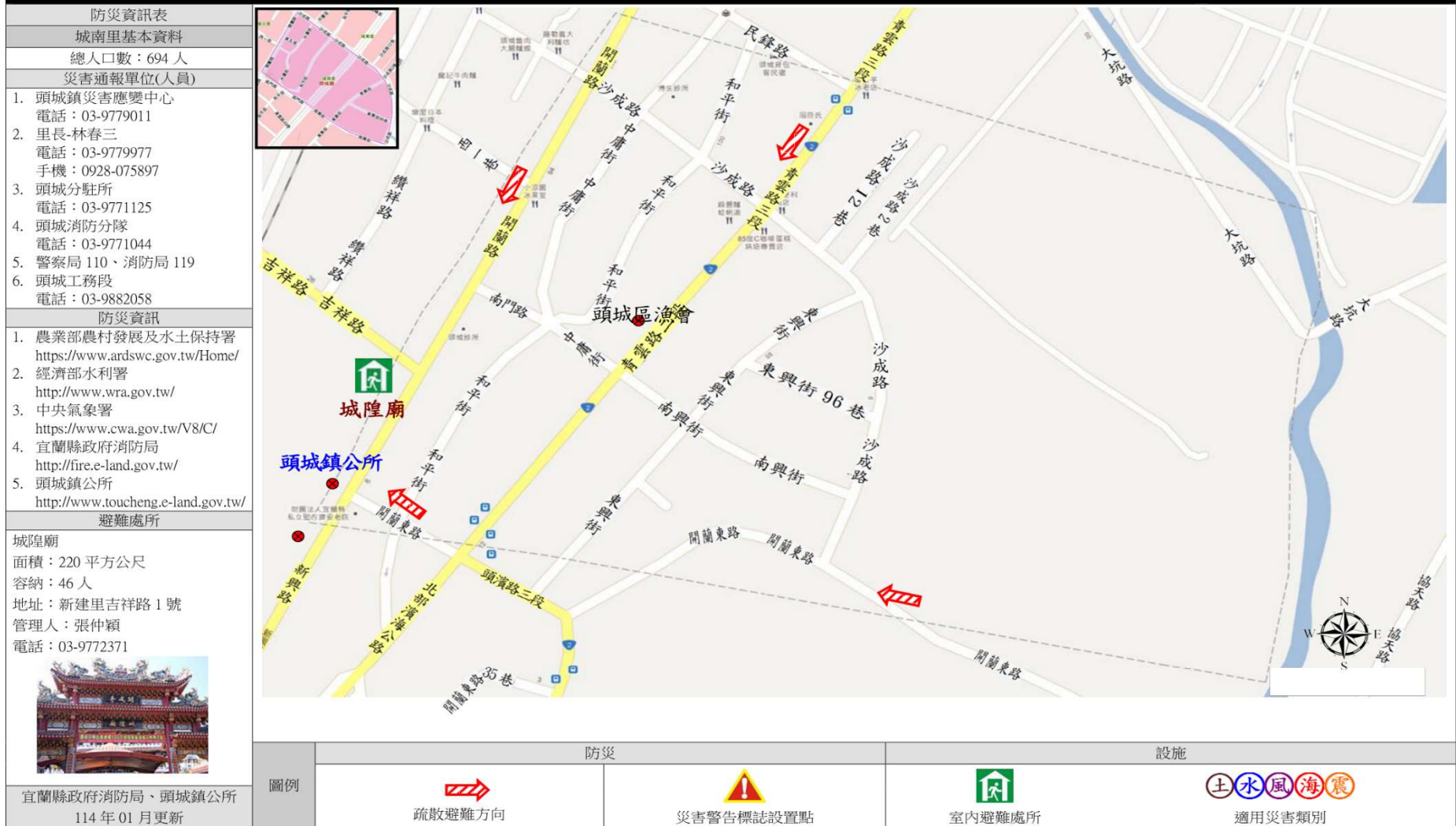
宜蘭縣政府消防局、頭城鎮公所 114 年 01 月更新



圖例	防災	設施
		
疏散避難方向	災害警告標誌設置點	室內避難處所
		
		適用災害類別

宜蘭縣頭城鎮【城南里】簡易疏散避難圖

編號：1000204-013







宜蘭縣頭城鎮【新建里】簡易疏散避難圖

編號：1000204-015

防災資訊表
新建里基本資料
總人口數：2,400 人
災害通報單位(人員)
1. 頭城鎮災害應變中心 電話：03-9779011
2. 里長-王新驊 電話：03-9773214 手機：0910-259877
3. 頭城分駐所 電話：03-9771125
4. 頭城消防分隊 電話：03-9771044
5. 警察局 110、消防局 119
6. 頭城工務段 電話：03-9882058
防災資訊
1. 農業部農村發展及水土保持署 https://www.ardswc.gov.tw/Home/
2. 經濟部水利署 http://www.wra.gov.tw/
3. 中央氣象署 https://www.cwa.gov.tw/V8/C/
4. 宜蘭縣政府消防局 http://fire.e-land.gov.tw/
5. 頭城鎮公所 http://www.toucheng.e-land.gov.tw/
避難處所
新建社區活動中心 面積：588 平方公尺 容納：124 人 地址：新建里新興路 234-1 號 管理人：張仲穎 電話：03-9772371

宜蘭縣政府消防局 頭城鎮公所 114 年 01 月更新

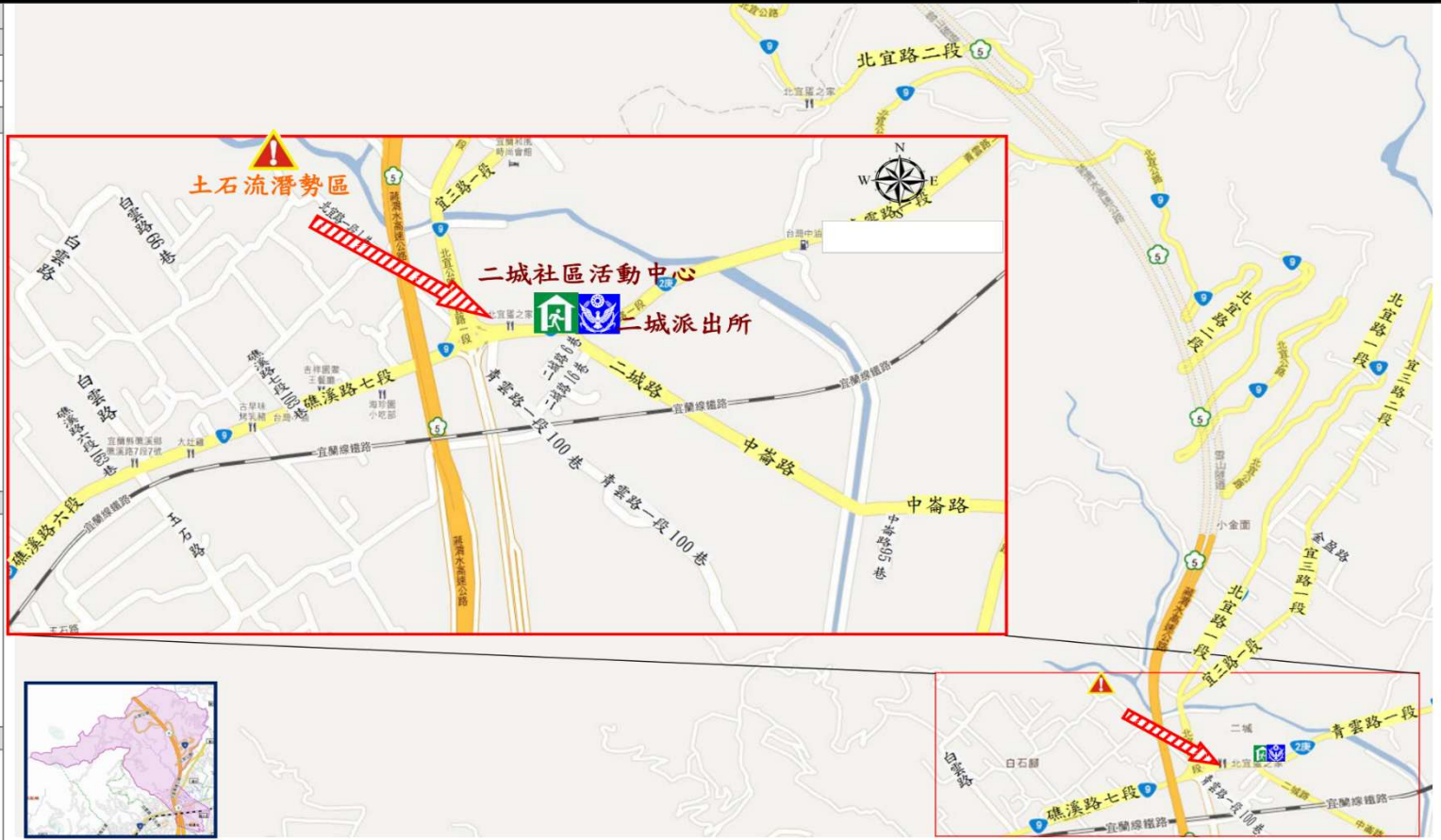


圖例	防災  疏散避難方向	設施  災害警告標誌設置點	 室內避難處所	 適用災害類別
----	---	--	---	---

宜蘭縣頭城鎮【二城里、金盈里】簡易疏散避難圖

編號：1000204-019

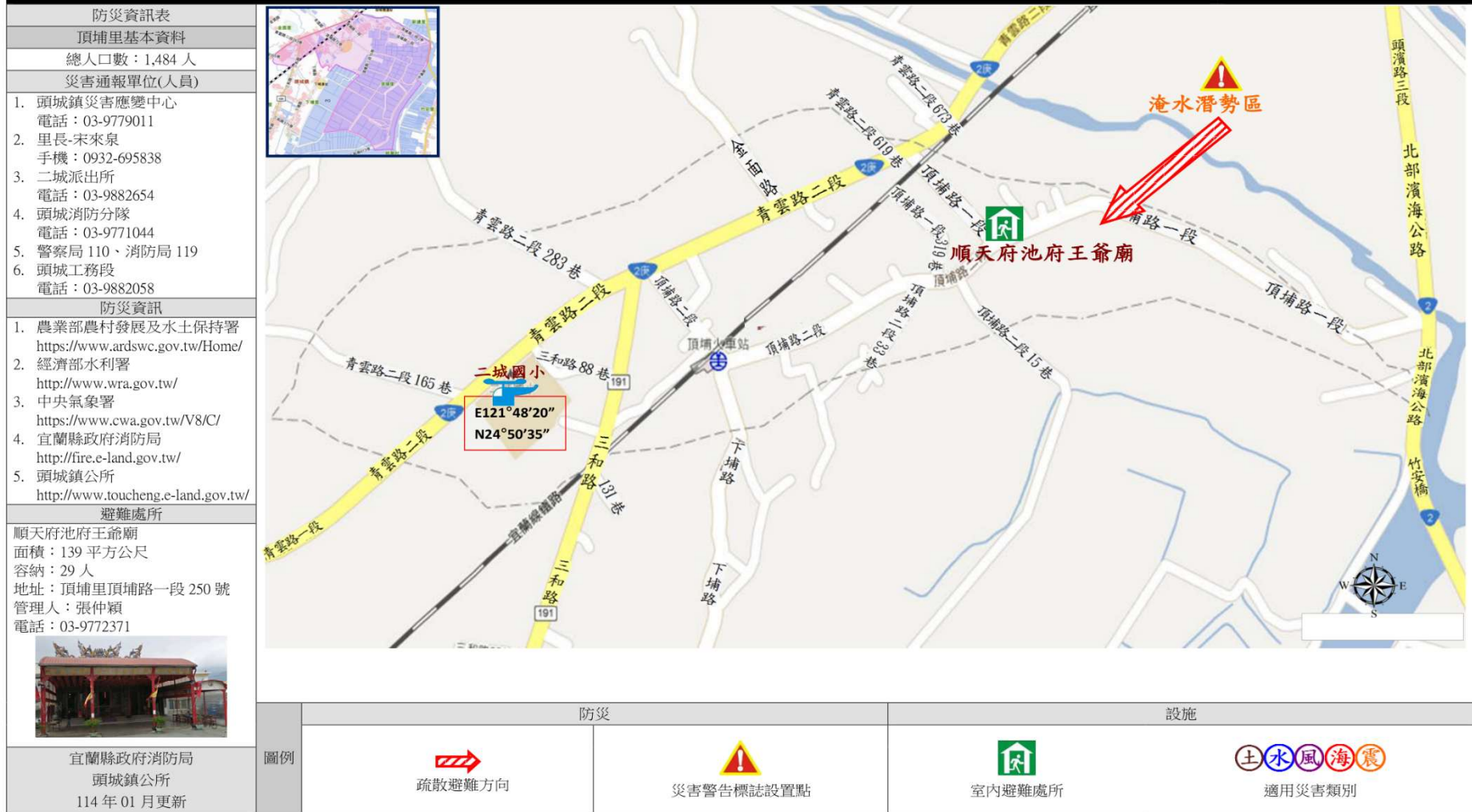
防災資訊表	
基本資料	
二城里總人口數：1,191 人	
金盈里總人口數：746 人	
災害通報單位(人員)	
1.	頭城鎮災害應變中心 電話：03-9779011
2.	金盈里里長-林漢龍 電話：03-9773029 手機：0935-577784
3.	二城里里長-張金連 電話：03-9886233 手機：0928-072558
4.	二城派出所 電話：03-9882654
5.	福成派出所 電話：03-9771896
6.	頭城消防分隊 電話：03-9771044
7.	警察局 110、消防局 119
8.	頭城工務段 電話：03-9882058
防災資訊	
1.	農業部農村發展及水土保持署 https://www.ardswc.gov.tw/Home/
2.	經濟部水利署 http://www.wra.gov.tw/
3.	中央氣象署 https://www.cwa.gov.tw/V8/C/
4.	宜蘭縣政府消防局 http://fire.e-land.gov.tw/
5.	頭城鎮公所 http://www.toucheng.e-land.gov.tw/
避難處所	
二城社區活動中心	
面積：555 平方公尺	
容納：117 人	
地址：二城里青雲路一段 143 號	
管理人：張仲穎	
電話：03-9772371	
	
宜蘭縣政府消防局、頭城鎮公所 114 年 01 月更新	



圖例	防災		設施		
	 疏散避難方向	 災害警告標誌設置點	 室內避難處所	 適用災害類別	 派出所

宜蘭縣頭城鎮【頂埔里】簡易疏散避難圖

編號：100204-020



宜蘭縣頭城鎮【下埔里】簡易疏散避難圖

編號：100204-021

防災資訊表
下埔里基本資料
總人口數：977 人
災害通報單位(人員)
1. 頭城鎮災害應變中心 電話：03-9779011
2. 里長-林康含少 手機：0937-522953
3. 二城派出所 電話：03-9882654
4. 頭城消防分隊 電話：03-9771044
5. 警察局 110、消防局 119
6. 頭城工務段 電話：03-9882058
防災資訊
1. 農業部農村發展及水土保持署 https://www.ardswc.gov.tw/Home/
2. 經濟部水利署 http://www.wra.gov.tw/
3. 中央氣象署 https://www.cwa.gov.tw/V8/C/
4. 宜蘭縣政府消防局 http://fire.e-land.gov.tw/
5. 頭城鎮公所 http://toucheng.e-land.gov.tw/
避難處所
下埔社區活動中心 面積：475 平方公尺 容納：100 人 地址：下埔里下埔路 48-3 號 管理人：張仲穎 電話：03-9772371

宜蘭縣政府消防局、頭城鎮公所 114 年 01 月更新

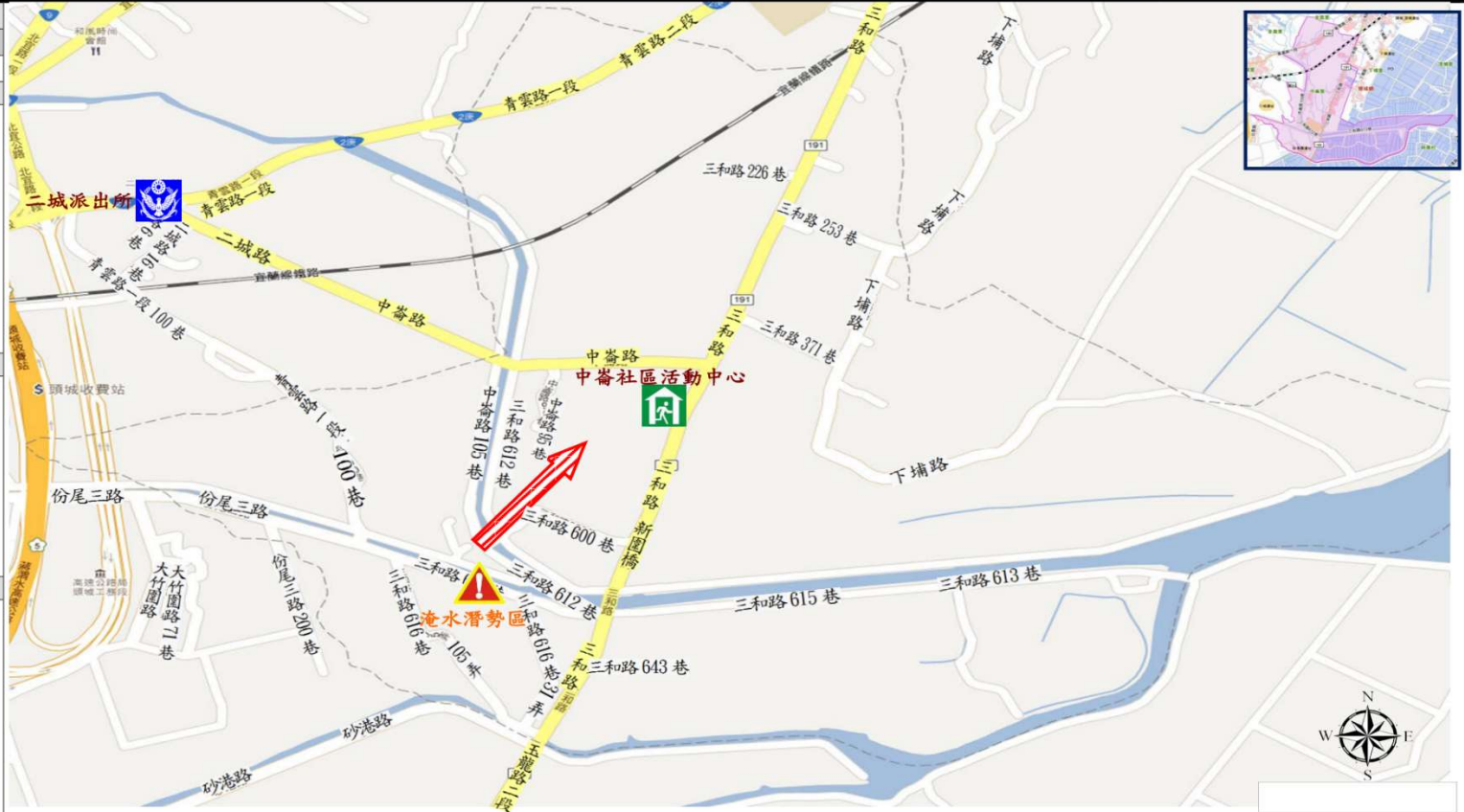


圖例	防災		設施	
	 疏散避難方向	 災害警告標誌設置點	 室內避難處所	 適用災害類別

宜蘭縣頭城鎮【中崙里】簡易疏散避難圖

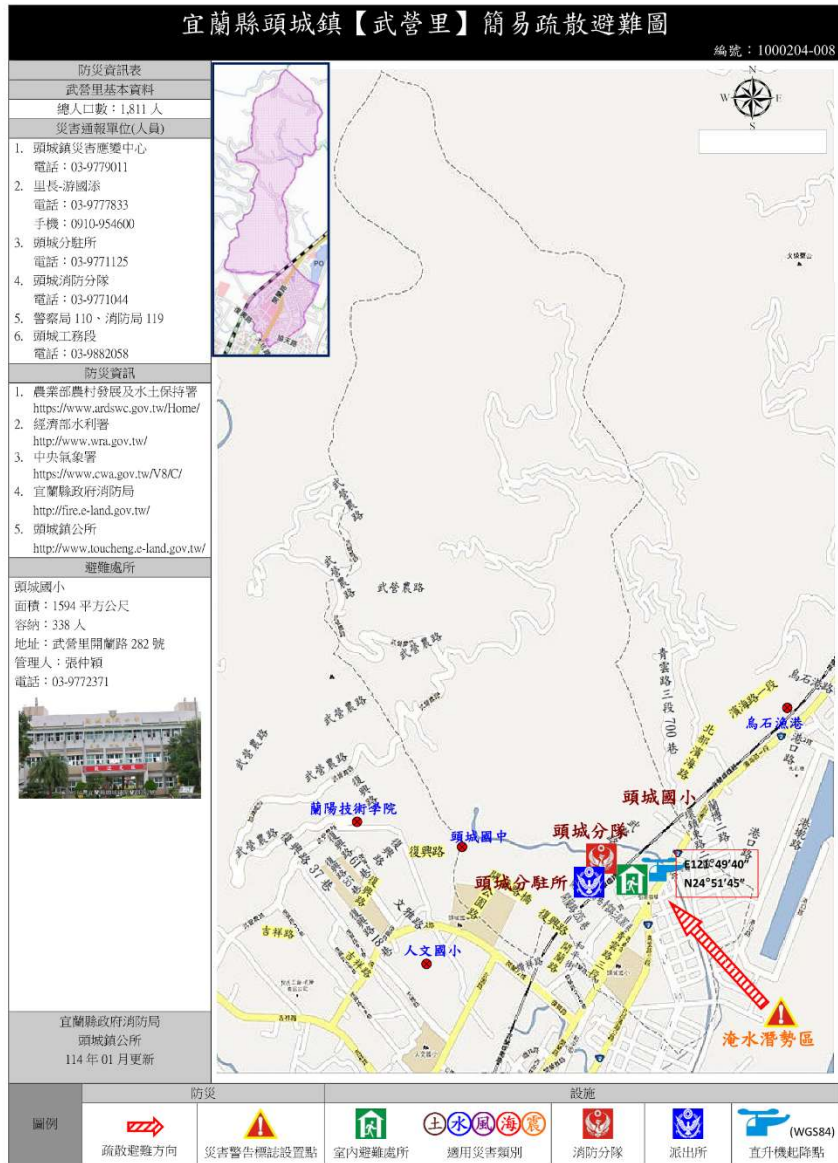
編號：1000204-022

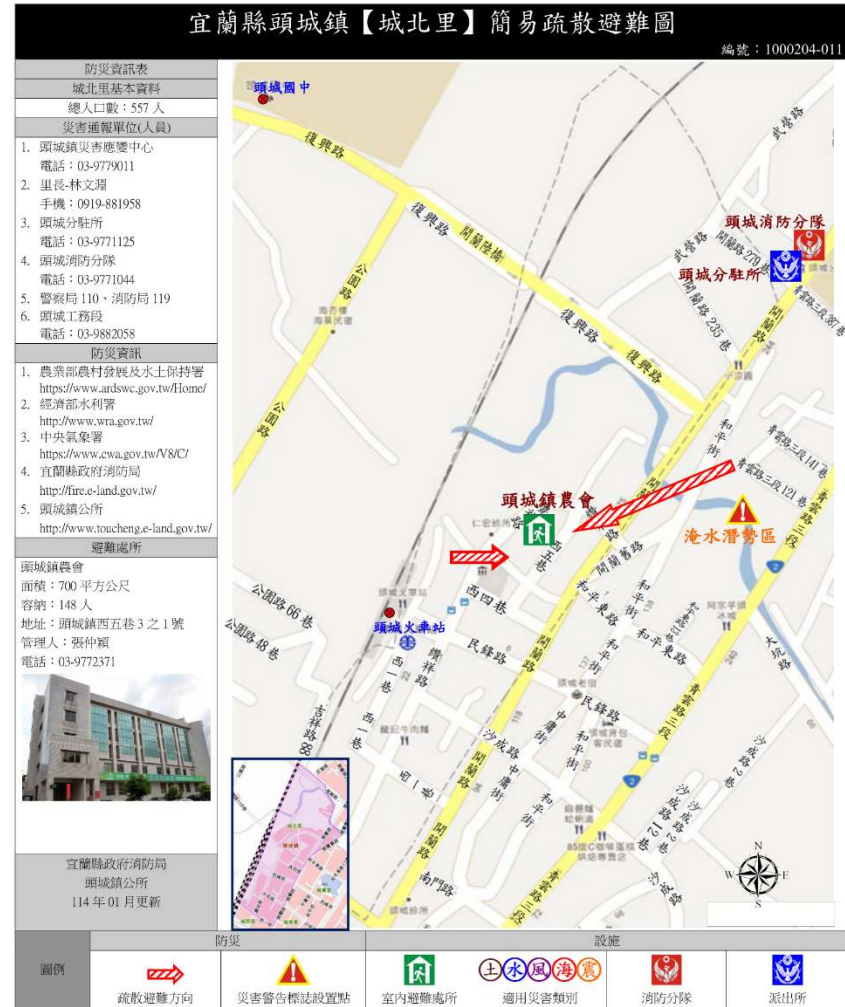
防災資訊表	
中崙里基本資料	
總人口數：1,104 人	
災害通報單位(人員)	
<ol style="list-style-type: none"> 1. 頭城鎮災害應變中心 電話：03-9779011 2. 里長-黃民豐 手機：0958-992108 3. 二城派出所 電話：03-9882654 4. 頭城消防分隊 電話：03-9771044 5. 警察局 110、消防局 119 6. 頭城工務段 電話：03-9882058 	
防災資訊	
<ol style="list-style-type: none"> 1. 農業部農村發展及水土保持署 https://www.ardswc.gov.tw/Home/ 2. 經濟部水利署 http://www.wra.gov.tw/ 3. 中央氣象署 https://www.cwa.gov.tw/V8/C/ 4. 宜蘭縣政府消防局 5. 頭城鎮公所 http://toucheng.e-land.gov.tw/ 	
避難處所	
中崙社區活動中心 面積：360 平方公尺 容納：76 人 地址：頭城鎮中崙路 31 號 管理人：張仲穎 電話：03-9772371	
	
宜蘭縣政府消防局 頭城鎮公所 114 年 01 月更新	



圖例	防災		設施		
	 疏散避難方向	 災害警告標誌設置點	 室內避難處所	 適用災害類別	 派出所

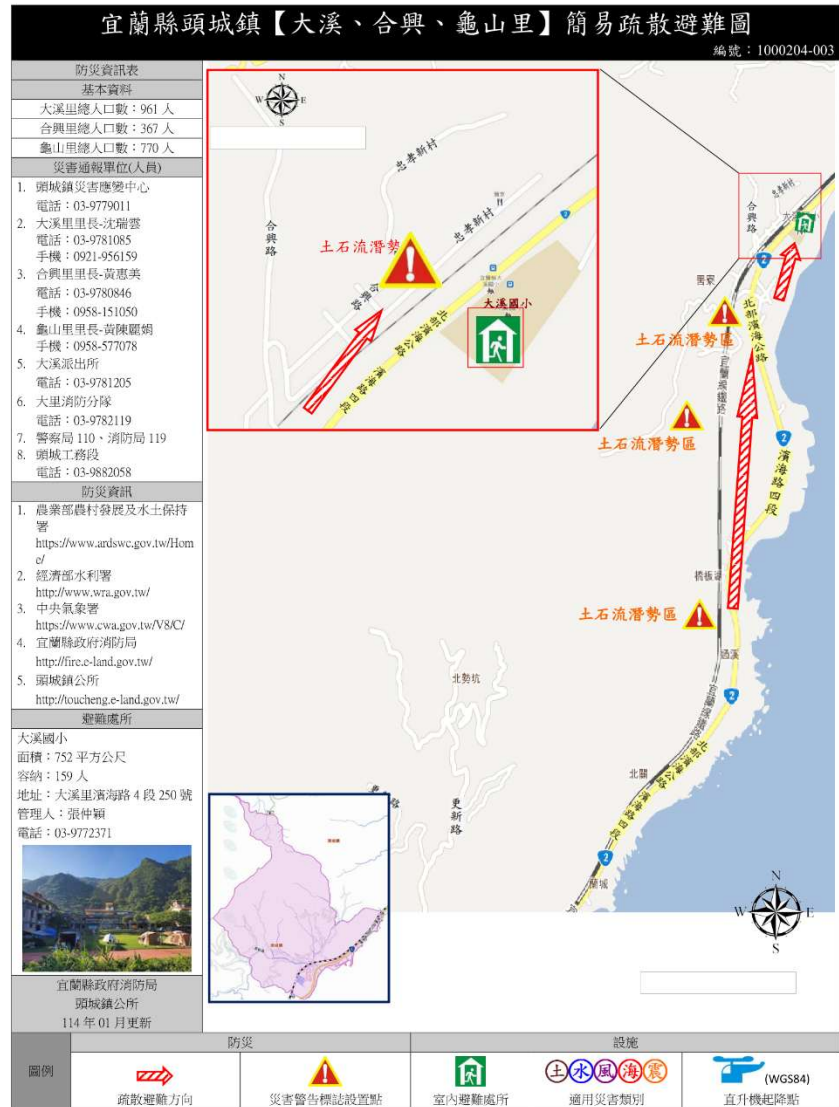
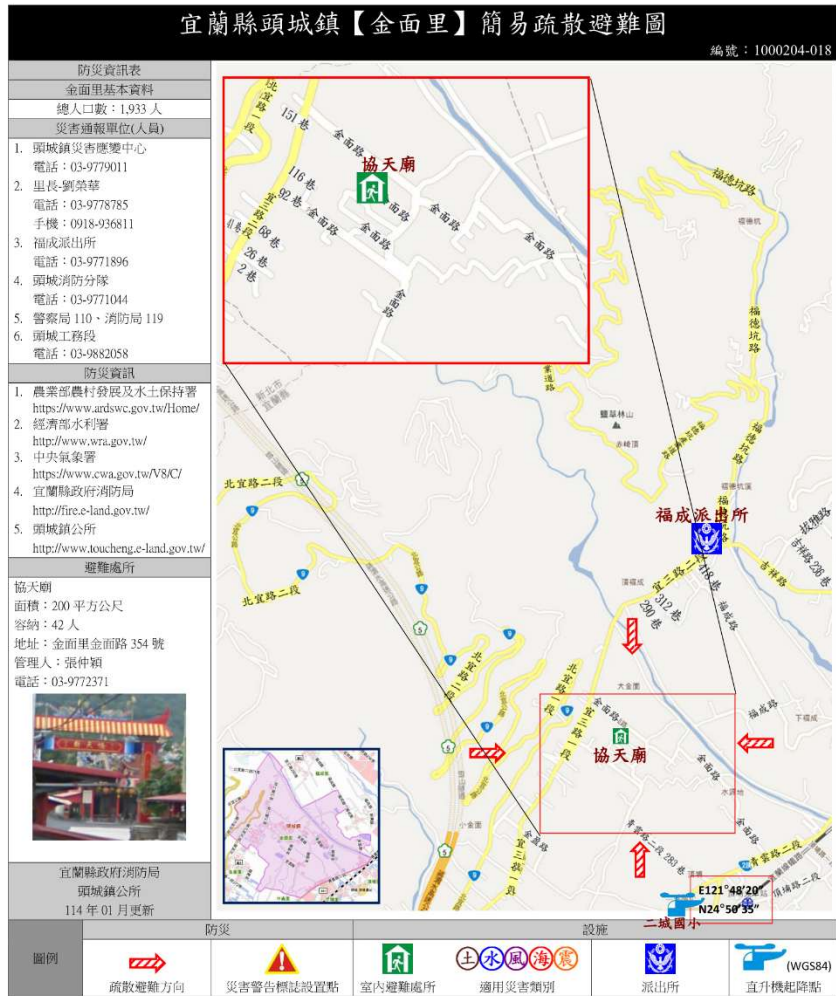












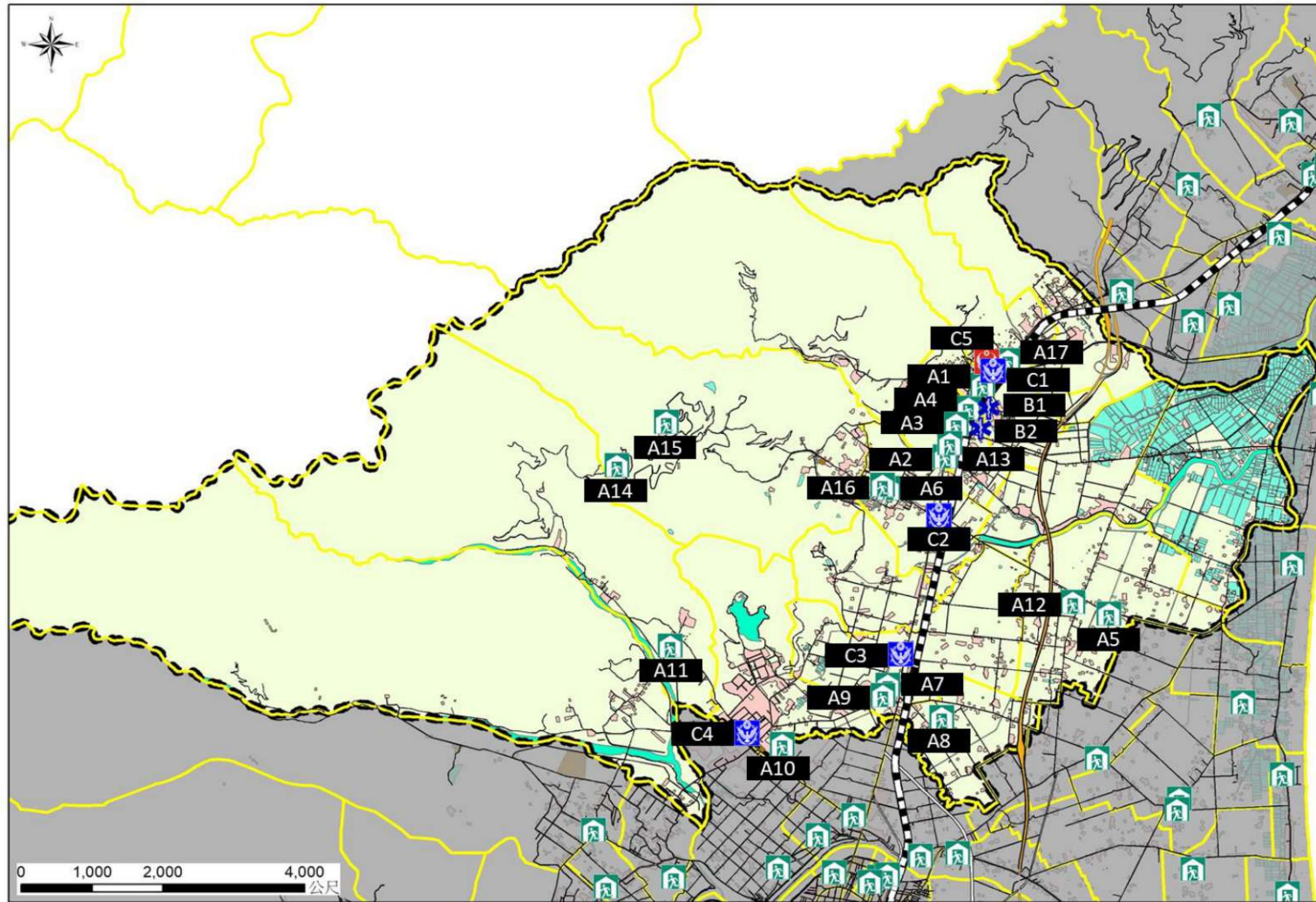


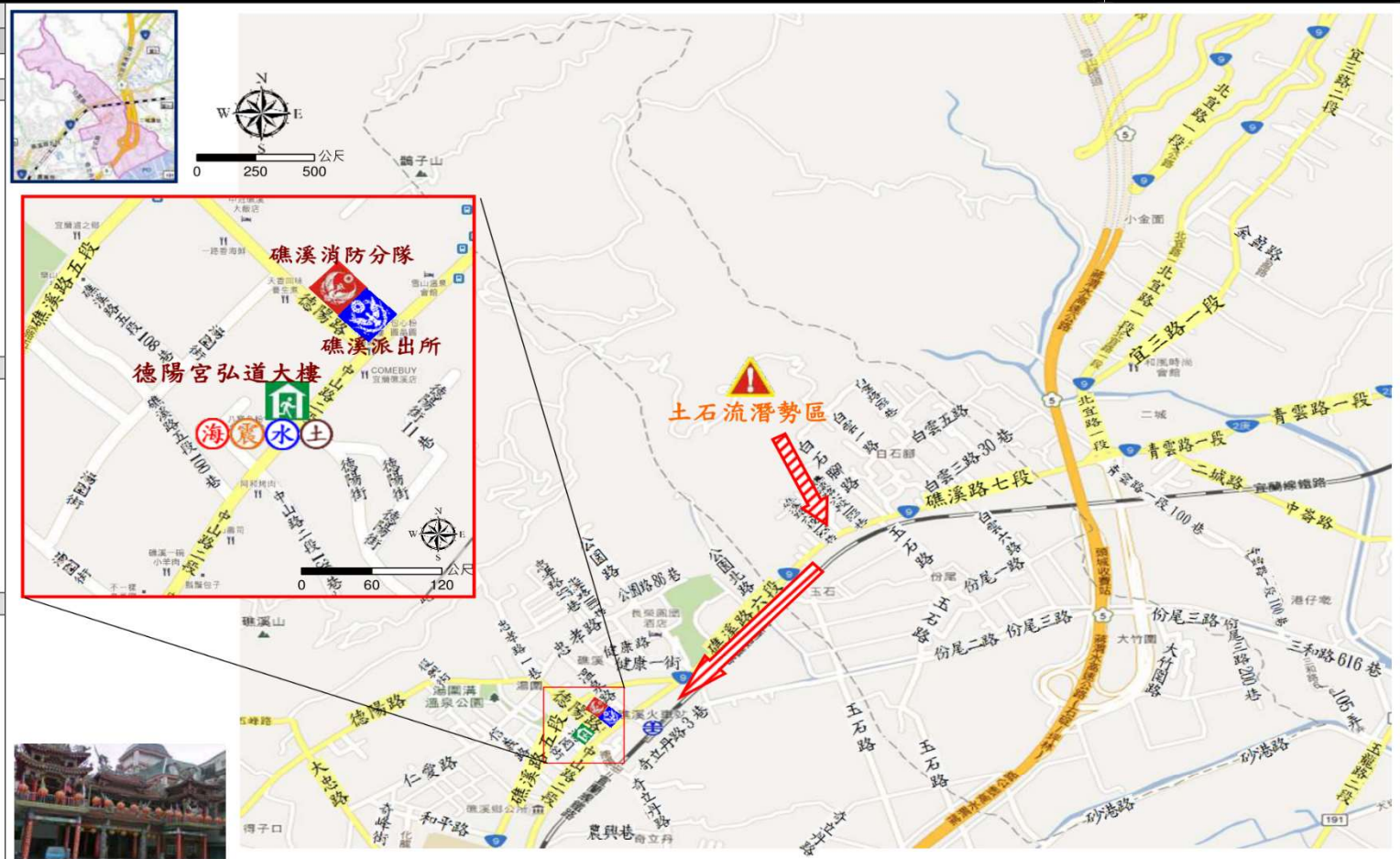
圖 例

地 圖		道 路		500 毫米淹水潛勢		防 災	
	鄉(鎮)界線		鐵路		0.50m-1.00m		災害避難處所
	村(里)界線		國道		1.00m-2.00m		醫療單位
			省道		2.50m+		警察單位
							消防單位

宜蘭縣礁溪鄉【白雲村】簡易疏散避難圖

編號：1000205-001

防災資訊表
白雲村基本資料
總人口數：1,813 人
災害通報單位(人員)
1. 礁溪鄉災害應變中心 電話：03-9881311
2. 村長-陸天賜 電話：03-9883416 手機：0958-260622
3. 礁溪派出所 電話：03-9882214
4. 礁溪消防分隊 電話：03-9882903
5. 警察局 110、消防局 119
6. 頭城工務段 電話：03-9882058
防災資訊
1. 農業部農村發展及水土保持署 https://www.ardswc.gov.tw/Home/
2. 經濟部水利署 http://www.wra.gov.tw/
3. 中央氣象署 https://www.cwa.gov.tw/V8/C/
4. 宜蘭縣政府消防局 http://fire.e-land.gov.tw/
5. 礁溪鄉公所 http://jiaosi.e-land.gov.tw/
避難處所
德陽宮弘道大樓 面積：550 平方公尺 容納：116 人 地址：中山路 2 段 133 號 管理人：林弘堅 電話：03-9882248 適用災害類別：水災、土石流、地震、10 公尺以上海嘯
宜蘭縣政府消防局、礁溪鄉公所 114 年 01 月更新

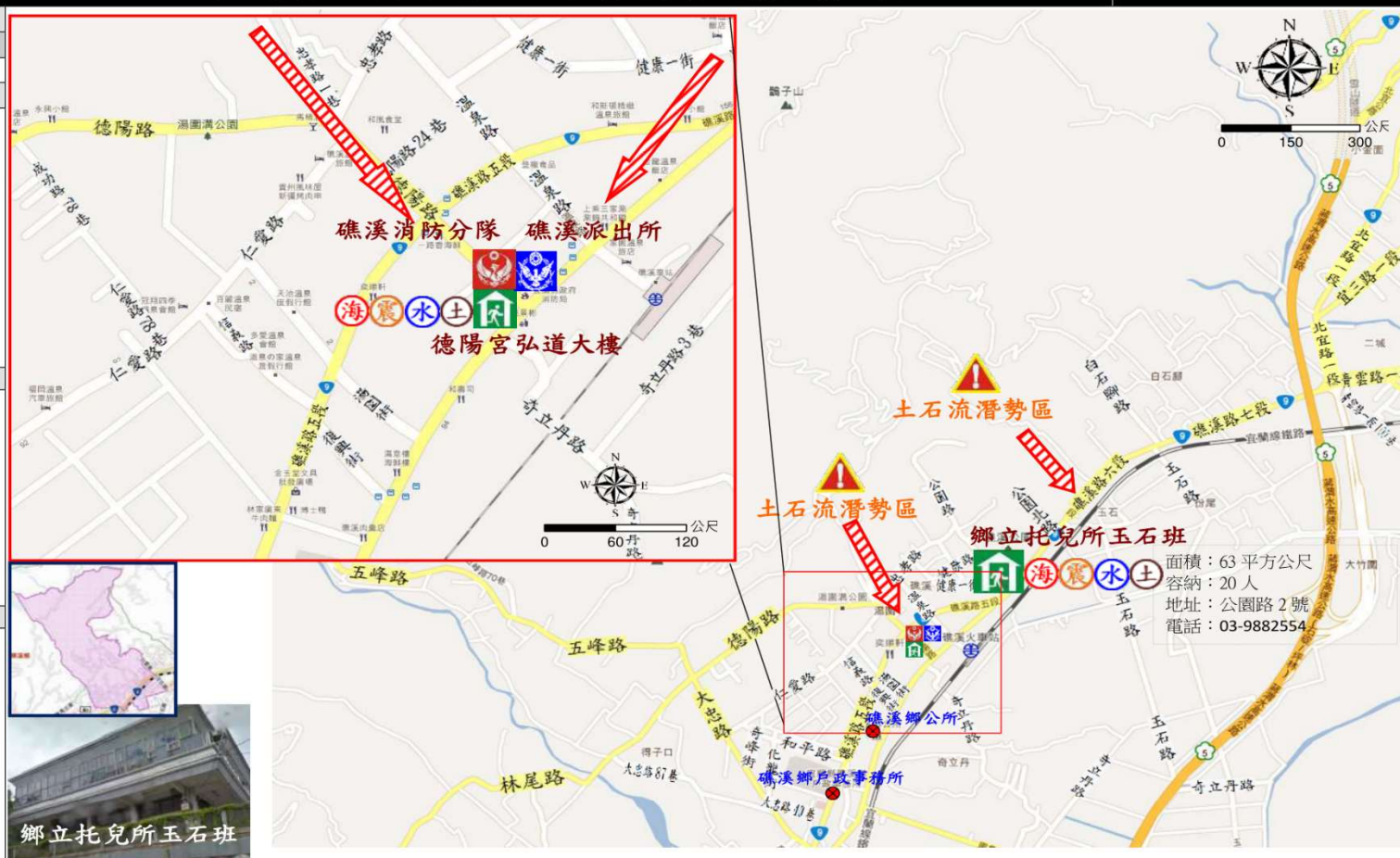


圖例	防災		設施			
	疏散避難方向	災害警告標誌設置點	室內避難處所	適用災害類別	派出所	消防分隊

宜蘭縣礁溪鄉【玉石村】簡易疏散避難圖

編號：1000205-002

防災資訊表	
玉石村基本資料	
總人口數：2,417 人	
災害通報單位(人員)	
1.	礁溪鄉災害應變中心 電話：03-9881311
2.	村長-胡伯欽 電話：03-9881869 手機：0912-833036
3.	礁溪派出所 電話：03-9882214
4.	礁溪消防分隊 電話：03-9882903
5.	警察局 110、消防局 119
6.	頭城工務段 電話：03-9882058
防災資訊	
1.	農業部農村發展及水土保持署 https://www.ardswc.gov.tw/Home/
2.	經濟部水利署 http://www.wra.gov.tw/
3.	中央氣象署 https://www.cwa.gov.tw/V8/C/
4.	宜蘭縣政府消防局 http://fire.e-land.gov.tw/
5.	礁溪鄉公所 http://jiaosi.e-land.gov.tw/
避難處所	
德陽宮弘道大樓 面積：550 平方公尺 容納：116 人 地址：中山路 2 段 133 號 管理人：林弘堅 電話：03-9882248 適用災害類別：水災、土石流、地震、10 公尺以上海嘯	
	
宜蘭縣政府消防局、礁溪鄉公所 114 年 01 月更新	

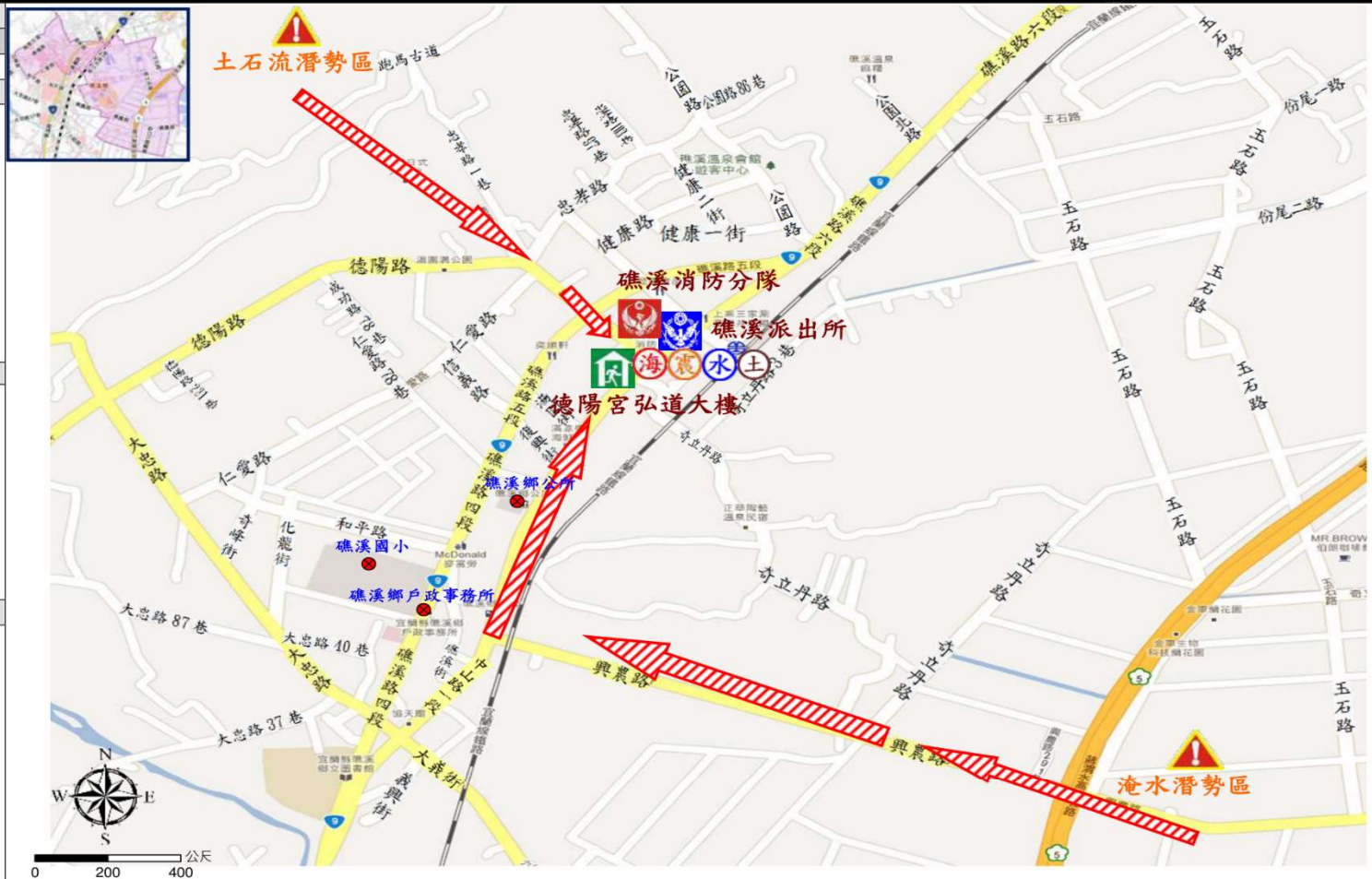


防災		設施				
圖例	 疏散避難方向	 災害警告標誌設置點	 室內避難處所	 適用災害類別	 派出所	 消防分隊

宜蘭縣礁溪鄉【德陽村】簡易疏散避難圖

編號：100205-003

防災資訊表	
德陽村基本資料	
總人口數：4,812 人	
災害通報單位(人員)	
1.	礁溪鄉災害應變中心 電話：03-9881311
2.	村長-何衍財 電話：03-9883033 手機：0953-022669
3.	礁溪派出所 電話：03-9882214
4.	礁溪消防分隊 電話：03-9882903
5.	警察局 110、消防局 119
6.	頭城工務段 電話：03-9982058
防災資訊	
1.	農業部農村發展及水土保持署 https://www.ardswc.gov.tw/Home/
2.	經濟部水利署 http://www.wra.gov.tw/
3.	中央氣象署 https://www.cwa.gov.tw/V8/C/
4.	宜蘭縣政府消防局 http://fire.e-land.gov.tw/
5.	礁溪鄉公所 http://jiaosi.e-land.gov.tw/
避難處所	
德陽宮弘道大樓 面積：550 平方公尺 容納：116 人 地址：中山路 2 段 133 號 管理人：林弘堅 電話：:03-9882248 適用災害類別：水災、土石流、地震、10 公尺以上海嘯	
	
宜蘭縣政府消防局、礁溪鄉公所 114 年 01 月更新	



圖例	防災		設施		
	 疏散避難方向	 災害警告標誌設置點	 室內避難處所	 適用災害類別	 派出所

宜蘭縣礁溪鄉【大忠村】簡易疏散避難圖

編號：1000205-004

防災資訊表
大忠村基本資料
總人口數：2,986 人
災害通報單位(人員)
1. 礁溪鄉災害應變中心 電話：03-9881311
2. 村長-張介壽 電話：03-9880998 手機：0918-316179
3. 礁溪派出所 電話：03-9882214
4. 礁溪消防分隊 電話：03-9882903
5. 警察局 110、消防局 119
6. 頭城工務段 電話：03-9882058
防災資訊
1. 農業部農村發展及水土保持署 https://www.ardswc.gov.tw/Home/
2. 經濟部水利署 http://www.wra.gov.tw/
3. 中央氣象署 https://www.cwa.gov.tw/V8/C/
4. 宜蘭縣政府消防局 http://fire.e-land.gov.tw/
5. 礁溪鄉公所 http://jiaosi.e-land.gov.tw/
避難處所
礁溪國中 面積：2,505 平方公尺 容納：531 人 地址：礁溪路 4 段 23 號 管理人：游文玲 電話：03-9882412#105 適用災害類別：水災、土石流、地震、10 公尺以上海嘯
協天廟忠義大樓 面積：550 平方公尺 容納：218 人 地址：礁溪路四段 61 號 管理人：礁溪協天廟 電話：03-9882621 適用災害類別：水災、土石流、地震、10 公尺以上海嘯
宜蘭縣政府消防局、礁溪鄉公所 114 年 01 月更新

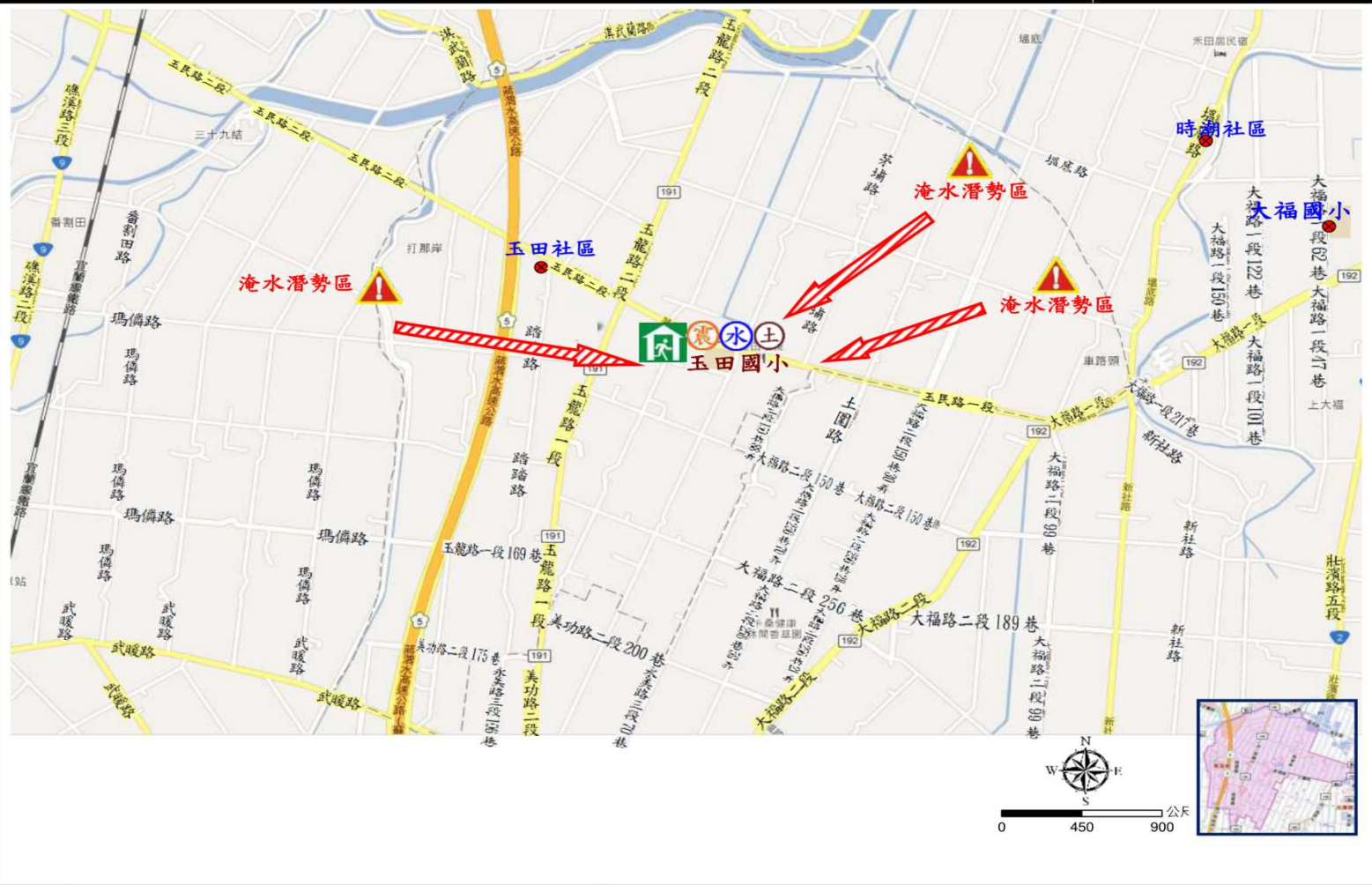


圖例	防災		設施			
	疏散避難方向	災害警告標誌設置點	室內避難處所	適用災害類別	派出所	消防分隊

宜蘭縣礁溪鄉【玉田村】簡易疏散避難圖

編號：1000205-009

防災資訊表	
玉田村基本資料	
總人口數：2,355 人	
災害通報單位(人員)	
1.	礁溪鄉災害應變中心 電話：03-9881311
2.	村長-游新爐 電話：03-9887650 手機：0939-751691
3.	四城分駐所 電話：03-9284072
4.	礁溪消防分隊 電話：03-9882903
5.	警察局 110、消防局 119
6.	頭城工務段 電話：03-9982058
防災資訊	
1.	農業部農村發展及水土保持署 https://www.ardswc.gov.tw/Home/
2.	經濟部水利署 http://www.wra.gov.tw/
3.	中央氣象署 https://www.cwa.gov.tw/V8/C/
4.	宜蘭縣政府消防局 http://fire.e-land.gov.tw/
5.	礁溪鄉公所 http://jiaosi.e-land.gov.tw/
避難處所	
玉田國小	
面積：1,200 平方公尺	
容納：254 人	
地址：玉民路一段 169 號	
管理人：施文彬	
電話：03-9882461	
適用災害類別：土石流、地震	
	
宜蘭縣政府消防局、礁溪鄉公所 114 年 01 月更新	

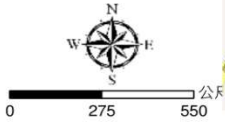


圖例	防災		設施	
				
	疏散避難方向	災害警告標誌設置點	室內避難處所	適用災害類別

宜蘭縣礁溪鄉【三民村】簡易疏散避難圖

編號：100205-010

防災資訊表	
三民村基本資料	
總人口數：2,734 人	
災害通報單位(人員)	
1. 礁溪鄉災害應變中心	電話：03-9881311
2. 村長-賴阿華	電話：03-9885853 手機：0918-660922
3. 四城分駐所	電話：03-9284072
4. 礁溪消防分隊	電話：03-9882903
5. 警察局 110、消防局 119	
6. 頭城工務段	電話：03-9982058
防災資訊	
1. 農業部農村發展及水土保持署	https://www.ardswc.gov.tw/Home/
2. 經濟部水利署	http://www.wra.gov.tw/
3. 中央氣象署	https://www.cwa.gov.tw/V8/C/
4. 宜蘭縣政府消防局	http://fire.e-land.gov.tw/
5. 礁溪鄉公所	http://jiaosi.e-land.gov.tw/
避難處所	
三民國小	
面積：851.41 平方公尺	
容納：180 人	
地址：礁溪鄉十六結路 100 號	
管理人：陳綺娟	
電話：03-9882271#82	
適用災害類別：水災、土石流、地震、5 公尺以上海嘯	
	
宜蘭縣政府消防局、礁溪鄉公所 114 年 01 月更新	



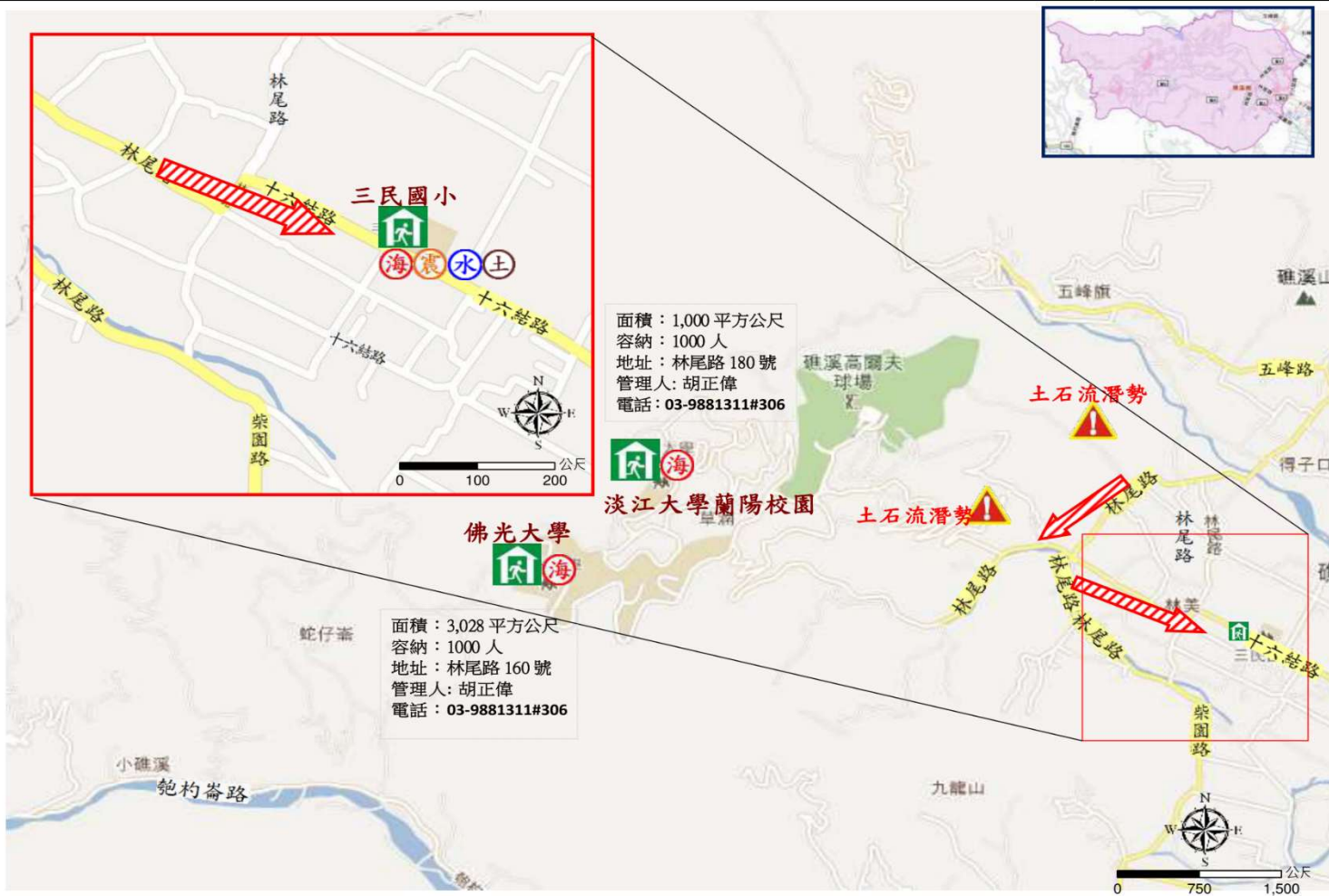
防災		設施		
 疏散避難方向	 災害警告標誌設置點	 室內避難處所	 適用災害類別	 派出所

宜蘭縣礁溪鄉【林美村】簡易疏散避難圖

編號：1000205-011

防災資訊表
林美村基本資料
總人口數：1,215 人
災害通報單位(人員)
1. 礁溪鄉災害應變中心 電話：03-9881311 2. 村長-游有德 電話：03-9870232 手機：0918-302089 3. 四城分駐所 電話：03-9284072 4. 礁溪消防分隊 電話：03-9882903 5. 警察局 110、消防局 119 6. 頭城工務段 電話：03-9982058
防災資訊
1. 農業部農村發展及水土保持署 https://www.ardswc.gov.tw/Home/ 2. 經濟部水利署 http://www.wra.gov.tw/ 3. 中央氣象署 https://www.cwa.gov.tw/V8/C/ 4. 宜蘭縣政府消防局 http://fire.e-land.gov.tw/ 5. 礁溪鄉公所 http://jiaosi.e-land.gov.tw/
避難處所
三民國小 面積：851.41 平方公尺 容納：180 人 地址：礁溪鄉十六結路 100 號 管理人：陳綺娟 電話：03-9882271#82 適用災害類別：水災、土石流、地震、5 公尺以上海嘯

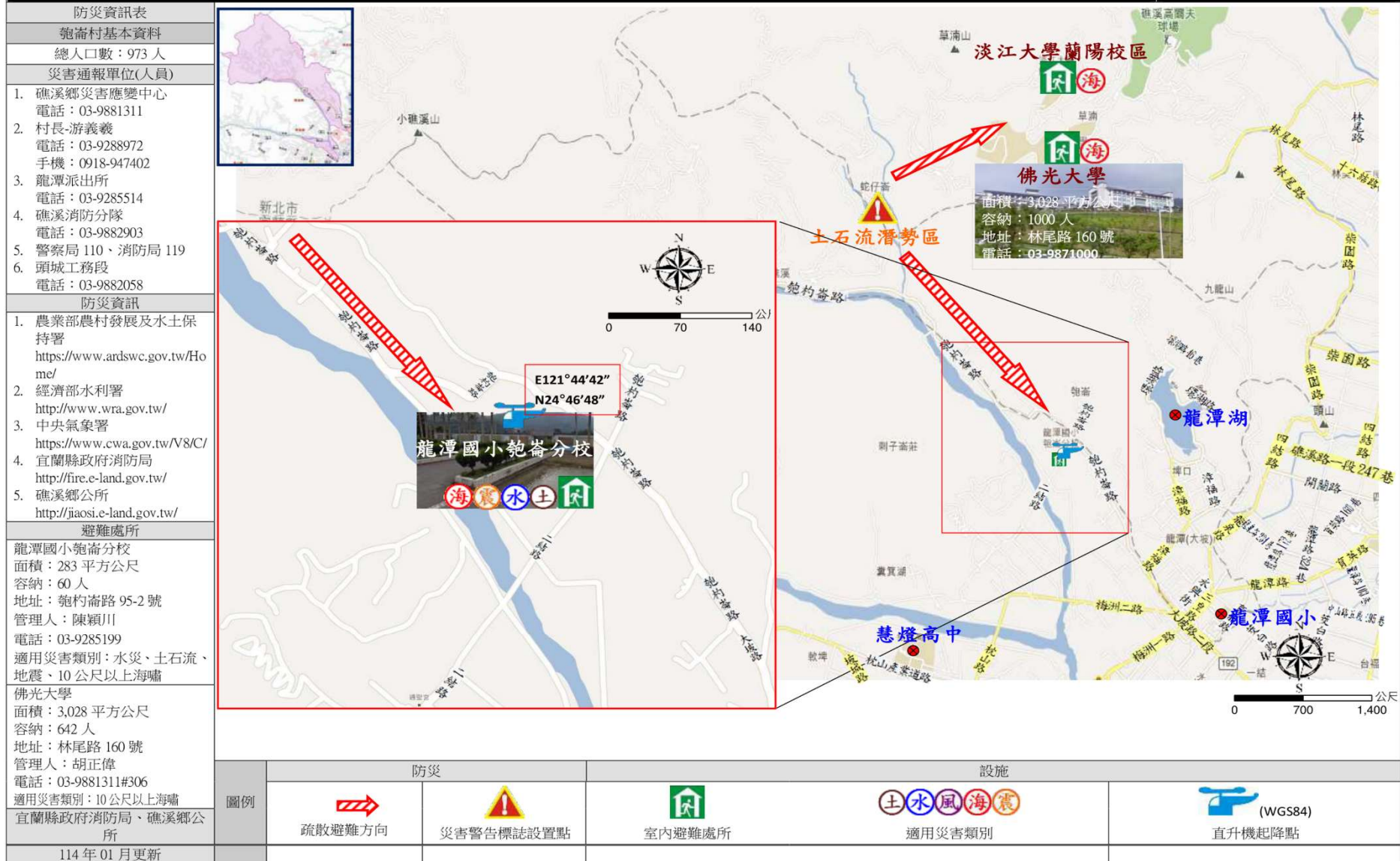
宜蘭縣政府消防局、礁溪鄉公所 114 年 01 月更新



圖例	防災		設施	
	 疏散避難方向	 災害警告標誌設置點	 室內避難處所	 適用災害類別

宜蘭縣礁溪鄉【匏崙村】簡易疏散避難圖

編號：1000205-017



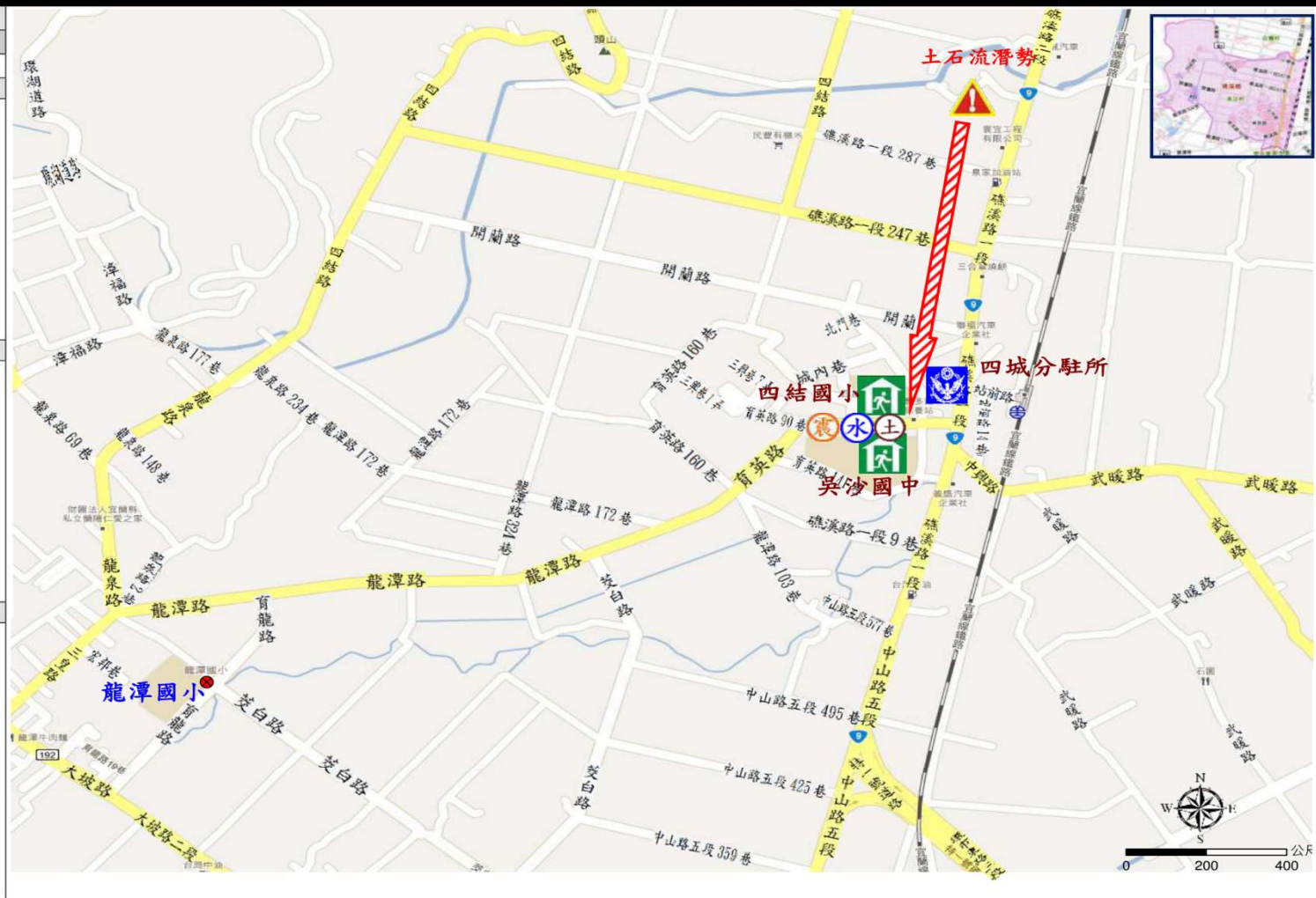
宜蘭縣礁溪鄉【吳沙村】簡易疏散避難圖

編號：1000205-015

防災資訊表	
吳沙村基本資料	
總人口數：2,916 人	
災害通報單位(人員)	
1.	礁溪鄉災害應變中心 電話：03-9881311
2.	村長-蕭聰池 電話：03-9289155 手機：0927-975857
3.	四城分駐所 電話：03-9284072
4.	礁溪消防分隊 電話：03-9882903
5.	警察局 110、消防局 119
6.	頭城工務段 電話：03-9982058

防災資訊	
1.	農業部農村發展及水土保持署 https://www.ardswc.gov.tw/Home/
2.	經濟部水利署 http://www.wra.gov.tw/
3.	中央氣象署 https://www.cwa.gov.tw/V8/C/
4.	宜蘭縣政府消防局 http://fire.e-land.gov.tw/
5.	礁溪鄉公所 http://jiaosi.e-land.gov.tw/

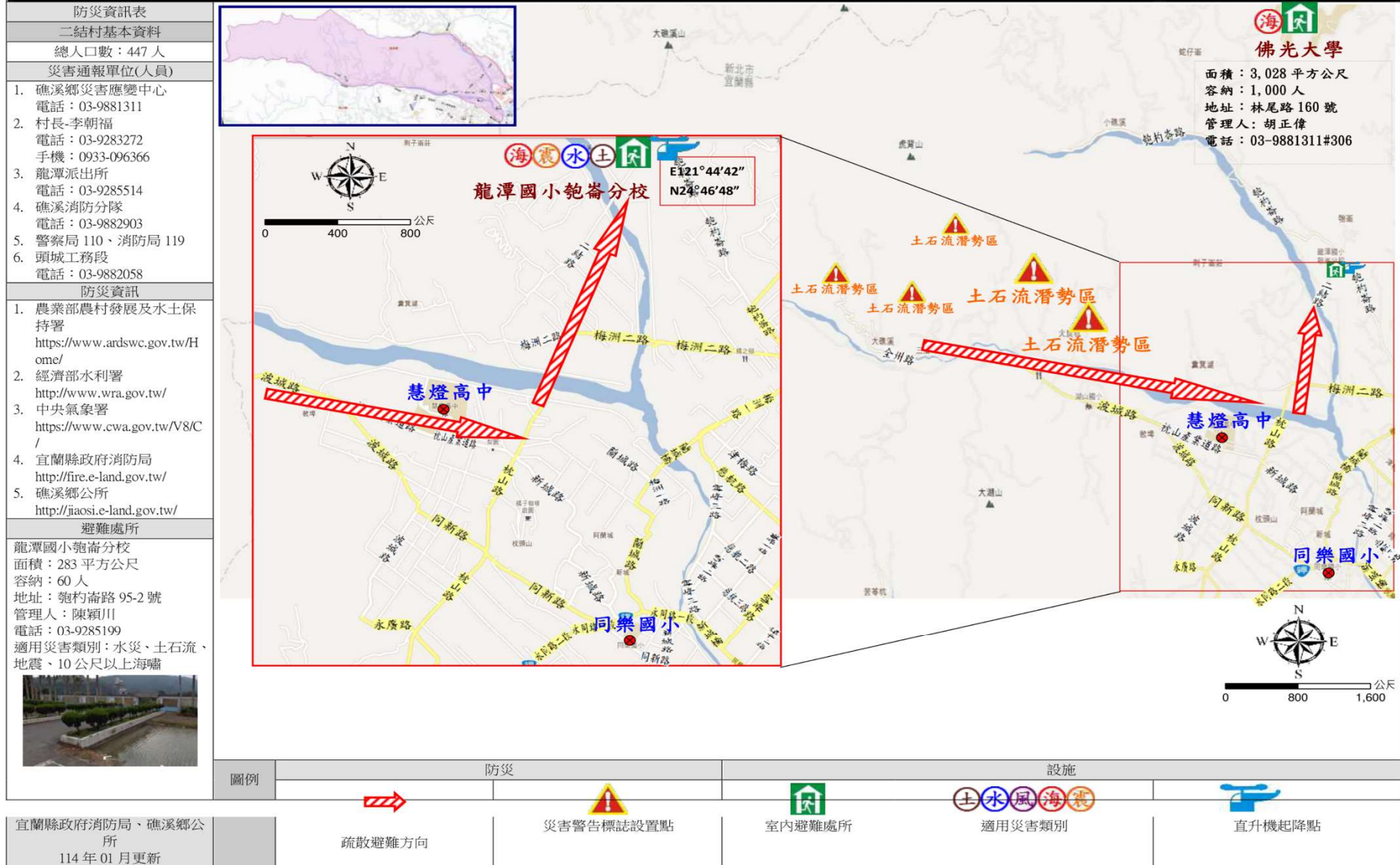
避難處所	
吳沙國中 面積：3500 平方公尺 容納：742 人 地址：吳沙村育英路 79 號 管理人：游美英 電話：03-9284701#11 適用災害類別：水災、土石流、地震	
	



圖例	防災		設施		
					
宜蘭縣政府消防局、礁溪鄉公所	疏散避難方向	災害警告標誌設置點	室內避難處所	適用災害類別	派出所
114 年 01 月更新					

宜蘭縣礁溪鄉【二結村】簡易疏散避難圖

編號：1000205-018



宜蘭縣礁溪鄉【大義村】簡易疏散避難圖

編號：1000205-005

防災資訊表	
大義村基本資料	
總人口數：710 人	
災害通報單位(人員)	
1. 礁溪鄉災害應變中心	電話：03-9881311
2. 村長林祥傳	電話：03-9881971 手機：0933-023851
3. 礁溪派出所	電話：03-9882214
4. 礁溪消防分隊	電話：03-9882903
5. 警察局 110、消防局 119	
6. 頭城工務段	電話：03-9882058

防災資訊	
1. 農業部農村發展及水土保持署	https://www.ardswc.gov.tw/Home/
2. 經濟部水利署	http://www.wra.gov.tw/
3. 中央氣象署	https://www.cwa.gov.tw/V8/C/
4. 宜蘭縣政府消防局	http://fire.e-land.gov.tw/
5. 礁溪鄉公所	http://jaosi.e-land.gov.tw/

避難處所	
礁溪國小	面積：1,601 平方公尺 容納：339 人 地址：礁溪路 4 段 135 號 管理人：江梓瑋 電話：03-9882047#150 適用災害類別：水災、土石流、地震、10 公尺以上海嘯
協天廟忠義大樓	面積：550 平方公尺 容納：218 人 地址：礁溪路四段 61 號 管理人：礁溪協天廟 電話：03-9882621 適用災害類別：水災、土石流、地震、10 公尺以上海嘯



宜蘭縣政府消防局、礁溪鄉公所
114 年 01 月更新

圖例	防災	設施
疏散避難方向	災害警告標誌設置點	室內避難處所
		(WGS84)

宜蘭縣礁溪鄉【六結村】簡易疏散避難圖

編號：1000205-006

防災資訊表	
六結村基本資料	
總人口數 1,423 人	
災害通報單位(人員)	
1. 礁溪鄉災害應變中心	電話：03-9881311
2. 村長林信忠	電話：03-9889139 手機：0910-023467
3. 礁溪派出所	電話：03-9882214
4. 礁溪消防分隊	電話：03-9882903
5. 警察局 110、消防局 119	
6. 頭城工務段	電話：03-9882058

防災資訊	
1. 農業部農村發展及水土保持署	https://www.ardswc.gov.tw/Home/
2. 經濟部水利署	http://www.wra.gov.tw/
3. 中央氣象署	https://www.cwa.gov.tw/V8/C/
4. 宜蘭縣政府消防局	http://fire.e-land.gov.tw/
5. 礁溪鄉公所	http://jaosi.e-land.gov.tw/

避難處所	
礁溪國小	面積：2,505 平方公尺 容納：531 人 地址：礁溪路四段 135 號 管理人：簡信斌 電話：03 988 2047 適用災害類別：水災、土石流、地震、10 公尺以上海嘯
礁溪鄉公所	面積：550 平方公尺 容納：218 人 地址：宜蘭縣礁溪鄉中山路二段 3 號 管理人：游晃璋 電話：03-9881311 適用災害類別：水災、土石流、地震、10 公尺以上海嘯



宜蘭縣政府消防局、礁溪鄉公所
114 年 01 月更新

圖例	防災	設施
疏散避難方向	災害警告標誌設置點	室內避難處所
		(WGS84)



宜蘭縣礁溪鄉【白鶴村】簡易疏散避難圖 編號：1000205-012

防災資訊表	
白鶴村基本資料	
總人口數：922 人	
災害通報單位(人員)	
1.	礁溪鄉災害應變中心 電話：03-9881311
2.	村長-江錦崑 電話：03-9284097 手機：0932-263089
3.	四城分駐所 電話：03-9284072
4.	礁溪消防分隊 電話：03-9882903
5.	警察局 110、消防局 119
6.	頭城工務段 電話：03-9882058
防災資訊	
1.	農業部農村發展及水土保持署 https://www.ardswc.gov.tw/Home/
2.	經濟部水利署 http://www.wra.gov.tw/
3.	中央氣象署 https://www.cwa.gov.tw/V8/C/
4.	宜蘭縣政府消防局 http://fire.e-land.gov.tw/
5.	礁溪鄉公所 http://jiaosi.e-land.gov.tw/
避難處所	
三民國小 面積：851.41 平方公尺 容納：180 人 地址：礁溪鄉十六結路 100 號 管理人：陳錦焜 電話：03-988271#82 適用災害類別：水災、土石流、地震、5 公尺以上海嘯	
	
宜蘭縣政府消防局、礁溪鄉公所 114 年 01 月更新	



圖例	 疏散避難方向	 災害警告標誌設置點	 室內避難處所	 適用災害類別	 派出所
----	--	---	--	--	--

宜蘭縣礁溪鄉【玉光村】簡易疏散避難圖 編號：1000205-013

防災資訊表	
玉光村基本資料	
總人口數：1,245 人	
災害通報單位(人員)	
1.	礁溪鄉災害應變中心 電話：03-9881311
2.	村長-林明東 電話：039303252 手機：0933-984809
3.	四城分駐所 電話：03-9284072
4.	礁溪消防分隊 電話：03-9882903
5.	警察局 110、消防局 119
6.	頭城工務段 電話：03-9982058
防災資訊	
1.	農業部農村發展及水土保持署 https://www.ardswc.gov.tw/Home/
2.	經濟部水利署 http://www.wra.gov.tw/
3.	中央氣象署 https://www.cwa.gov.tw/V8/C/
4.	宜蘭縣政府消防局 http://fire.e-land.gov.tw/
5.	礁溪鄉公所 http://jiaosi.e-land.gov.tw/
避難處所	
四結國小 面積：1700 平方公尺 容納：360 人 地址：吳沙村育英路 46 號 管理人：黃淑芬 電話：03-9284751#11 適用災害類別：水災、土石流、地震	
	
吳沙國中 面積：3500 平方公尺 容納：742 人 地址：吳沙村育英路 79 號 管理人：游美英 電話：03-9284701#11 適用災害類別：水災、土石流、地震	
	
宜蘭縣政府消防局、礁溪鄉公所 114 年 01 月更新	



圖例	 疏散避難方向	 災害警告標誌設置點	 室內避難處所	 適用災害類別	 派出所
----	--	---	--	--	---



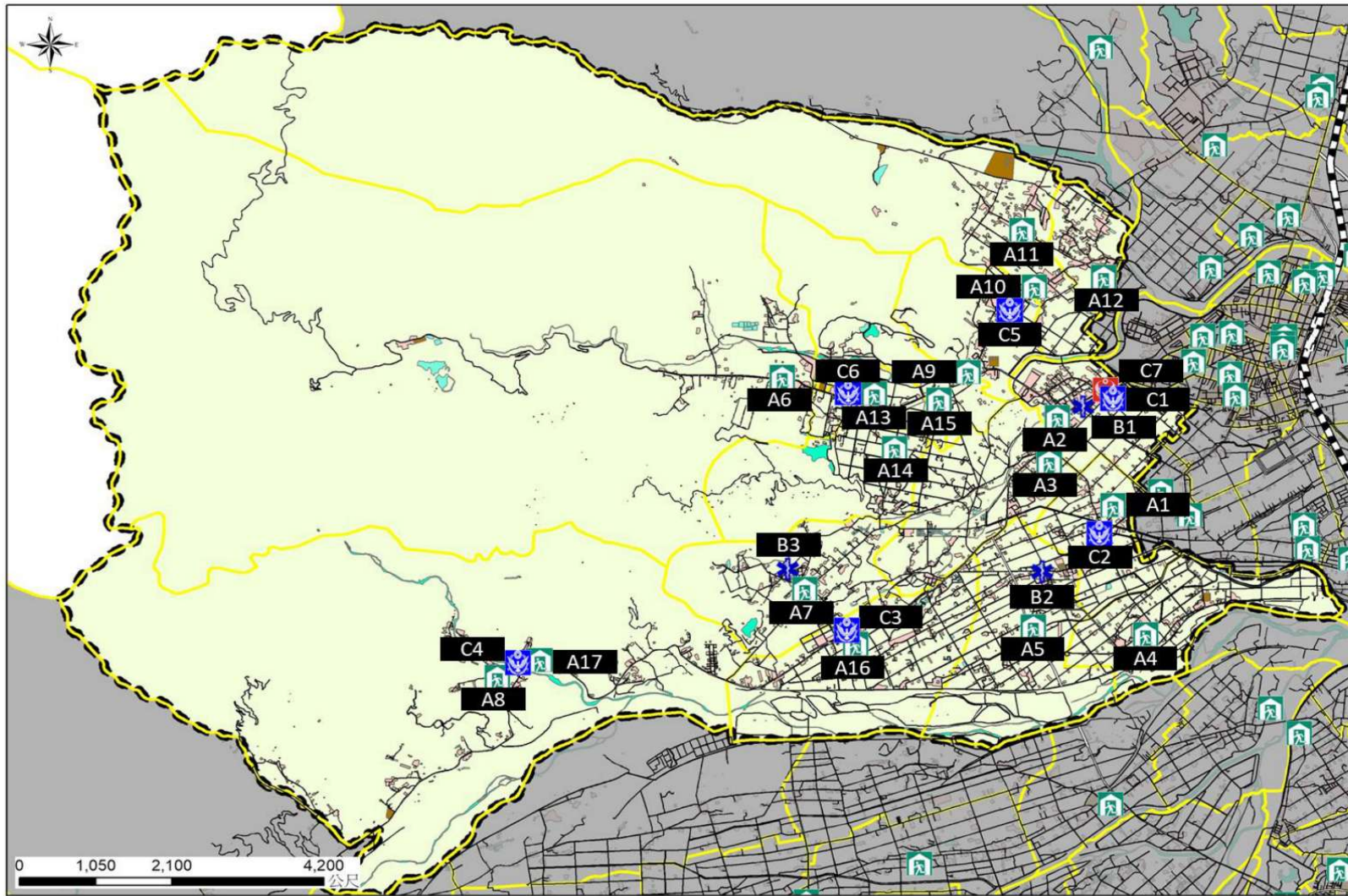


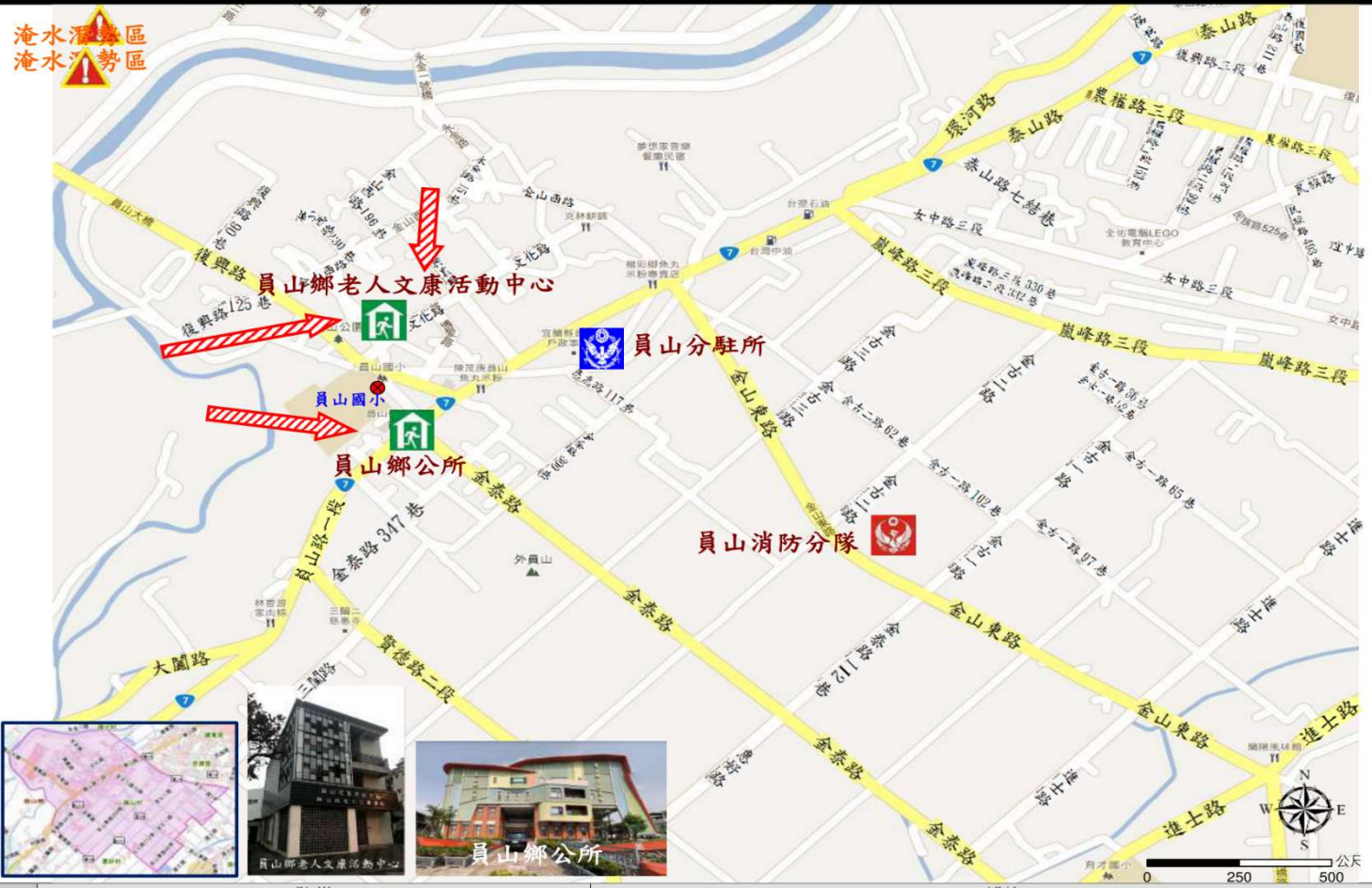
圖 例

地 圖		道 路		500 毫米淹水潛勢		防 災		
	鄉(鎮)界線		鐵路		0.50m-1.00m		災害避難處所	
	村(里)界線		省道		1.00m-2.00m		醫療單位	
						2.50m+		消防單位
								警察單位

宜蘭縣員山鄉【員山村】簡易疏散避難圖

編號：1000207-001

防災資訊表	
員山村基本資料	
總人口數：6,832 人	
災害通報單位(人員)	
1.	員山鄉災害應變中心 電話：03-9231991
2.	村長-鄭惠正 手機：0928-110712
3.	員山分駐所
4.	電話：03-9222015 員山消防分隊 電話：03-9227054
5.	警察局 110、消防局 119
6.	頭城工務段 電話：03-9982058
防災資訊	
1.	農業部農村發展及水土保持署 https://www.ardswc.gov.tw/Home/
2.	經濟部水利署 http://www.wra.gov.tw/
3.	中央氣象署 https://www.cwa.gov.tw/V8/C/
1.	宜蘭縣政府消防局 http://fire.e-land.gov.tw/
2.	員山鄉公所 http://www.yuanshan.gov.tw/
避難處所	
員山鄉老人文康活動中心 面積：542 平方公尺 容納：100 人 地址：員山鄉文化路 156 號 管理人：郭敏慧 電話：03-9231991#406 災害適用類別：水災、風災、土石流、海嘯、地震	
員山鄉公所 面積：120 平方公尺 容納：15 人 地址：員山路 1 段 322 號 管理人：郭敏慧 電話：03-9231991#406 災害適用類別：水災、風災、土石流、海嘯、地震	
宜蘭縣政府消防局、員山鄉公所 114 年 01 月更新	



圖例	防災		設施		
	疏散避難方向	災害警告標誌設置點	室內避難處所	適用災害類別	派出所

宜蘭縣員山鄉【七賢村】簡易疏散避難圖

編號：1000207-004

防災資訊表
七賢村基本資料
總人口數：1,770 人
災害通報單位(人員)
1. 員山鄉災害應變中心 電話：03-9231991
2. 村長-林主義 手機：0925-709258
3. 惠好派出所 電話：03-9221994
4. 員山消防分隊 電話：03-9227054
5. 警察局 110、消防局 119
6. 頭城工務段 電話：03-9982058
防災資訊
1. 農業部農村發展及水土保持署 https://www.aridswc.gov.tw/Home/
2. 經濟部水利署 http://www.wra.gov.tw/
3. 中央氣象署 https://www.cwa.gov.tw/V8/C/
4. 宜蘭縣政府消防局 http://fire.e-land.gov.tw/
5. 員山鄉公所 http://www.yuanshan.gov.tw/
避難處所
七賢村民眾活動中心 面積：368.81 平方公尺 容納：78 人 地址：賢德路一段 61 巷 25 號 管理人：郭敏慧 電話：03-9231991 # 406 災害適用類別：水災、風災、土石流、海嘯、地震

宜蘭縣政府消防局、員山鄉公所 114 年 01 月更新



圖例	 疏散避難方向	 災害警告標誌設置點	 室內避難處所	 適用災害類別
----	--	---	--	--

宜蘭縣員山鄉【藁巷村】簡易疏散避難圖

編號：1000207-006

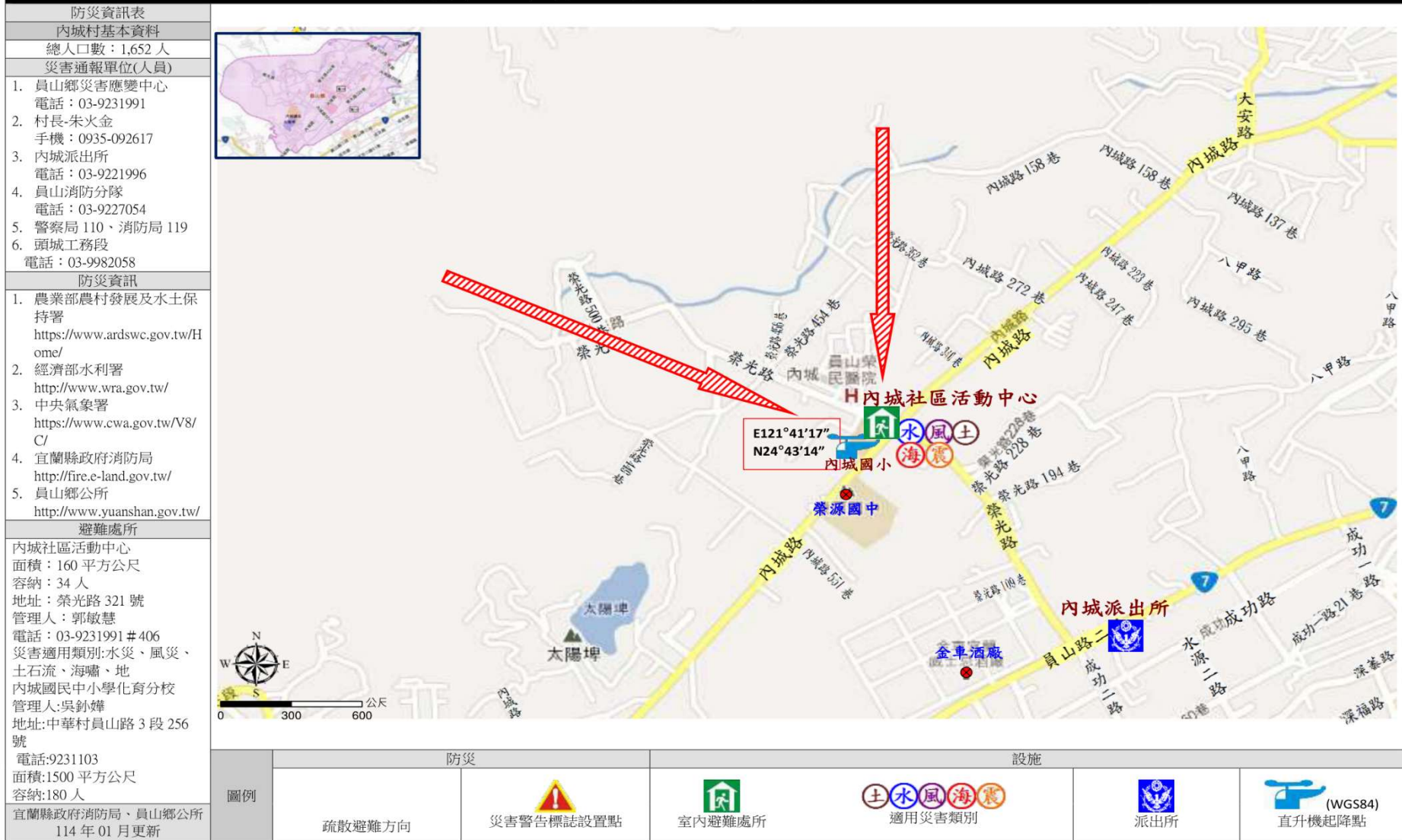
防災資訊表	
藁巷村基本資料	
總人口數：1,387 人	
災害通報單位(人員)	
1.	員山鄉災害應變中心 電話：03-9231991
2.	村長-陳清全 手機：0932-042465
3.	內城派出所 電話：03-9221996
4.	員山消防分隊 電話：03-9227054
5.	警察局 110、消防局 119
6.	頭城工務段 電話：03-9982058
防災資訊	
1.	農業部農村發展及水土保持署 https://www.ardswc.gov.tw/Home/
2.	經濟部水利署 http://www.wra.gov.tw/
3.	中央氣象署 https://www.cwa.gov.tw/V8/C/
4.	宜蘭縣政府消防局 http://fire.e-land.gov.tw/
5.	員山鄉公所 http://www.yuanshan.gov.tw/
避難處所	
藁巷社區活動中心 面積：302.04 平方公尺 容納：64 人 地址：成功路 45 號 管理人：郭敏慧 電話：03-9231991 # 405 災害適用類別:水災、風災、土石流、海嘯、地震	
內城社區活動中心 面積：160 平方公尺 容納：34 人 地址：榮光路 321 號 管理人：郭敏慧 電話：03-9231991 # 406 災害適用類別:水災、風災、土石流、海嘯、地震	
宜蘭縣政府消防局、員山鄉公所 114 年 01 月更新	



圖例	防災		設施		
	疏散避難方向	災害警告標誌設置點	室內避難處所	適用災害類別	派出所

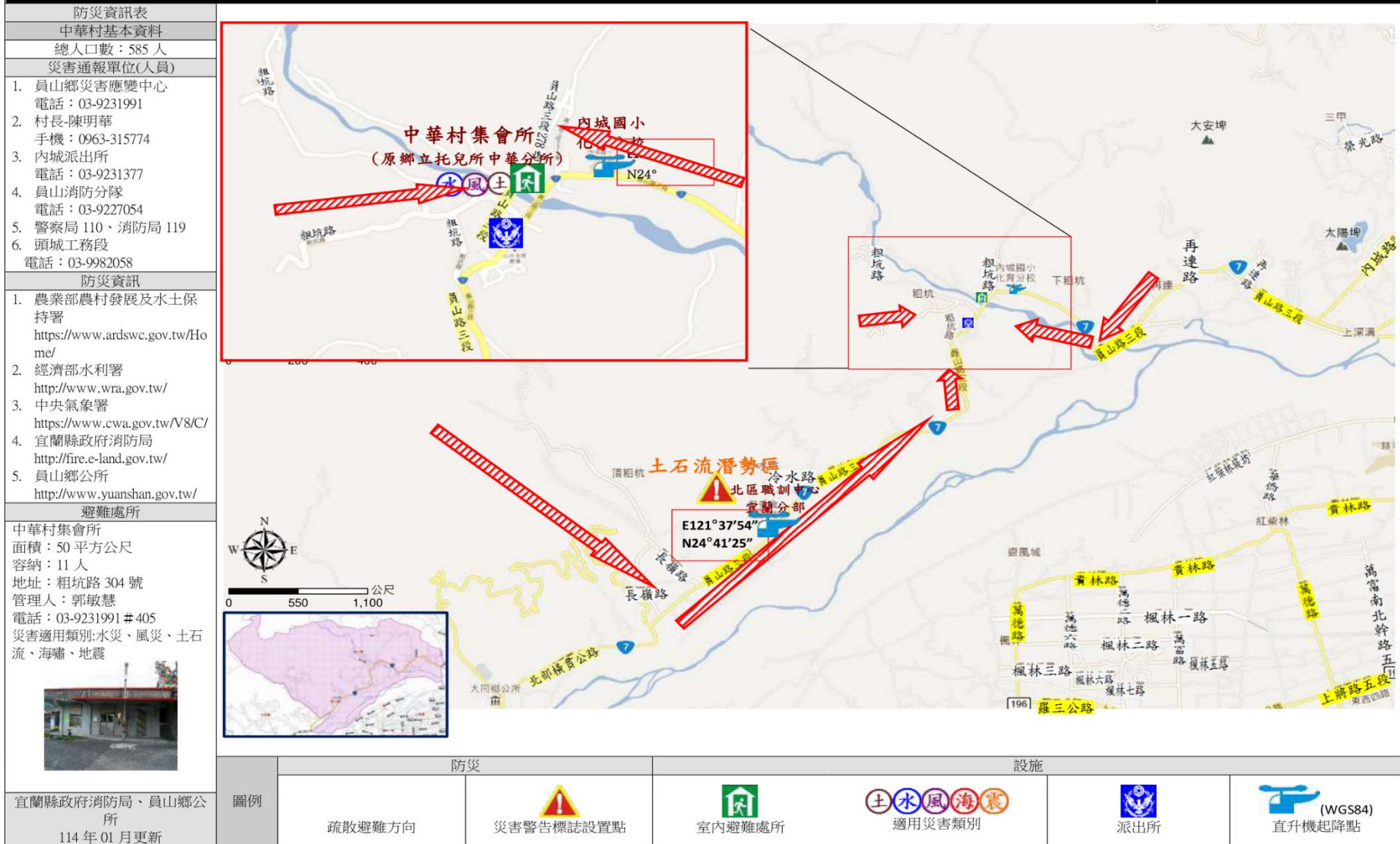
宜蘭縣員山鄉【內城村】簡易疏散避難圖

編號：1000207-007



宜蘭縣員山鄉【中華村】簡易疏散避難圖

編號：1000207-008



宜蘭縣員山鄉【枕山村】簡易疏散避難圖

編號：1000207-011

防災資訊表
枕山村基本資料
總人口數：2,463 人
災害通報單位(人員)
1. 員山鄉災害應變中心 電話：03-9231991
2. 村長-莊新隆 手機：0912-035689
3. 枕山派出所 電話：03-9221993
4. 員山消防分隊 電話：03-9227054
5. 警察局 110、消防局 119
6. 頭城工務段 電話：03-9982058
防災資訊
1. 農業部農村發展及水土保持署 https://www.ardswc.gov.tw/Home/
2. 經濟部水利署 http://www.wra.gov.tw/
3. 中央氣象署 https://www.cwa.gov.tw/V8/C/
4. 宜蘭縣政府消防局 http://fire.e-land.gov.tw/
5. 員山鄉公所 http://www.yuanshan.gov.tw/
避難處所
枕山社區活動中心 面積：281.96 平方公尺 容納：60 人 地址：枕山路 43-1 號 管理人：郭敏慧 電話：03-9231991 # 405 災害適用類別：水災、風災、土石流、海嘯、地震

宜蘭縣政府消防局、員山鄉公所 114 年 01 月更新

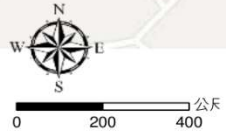
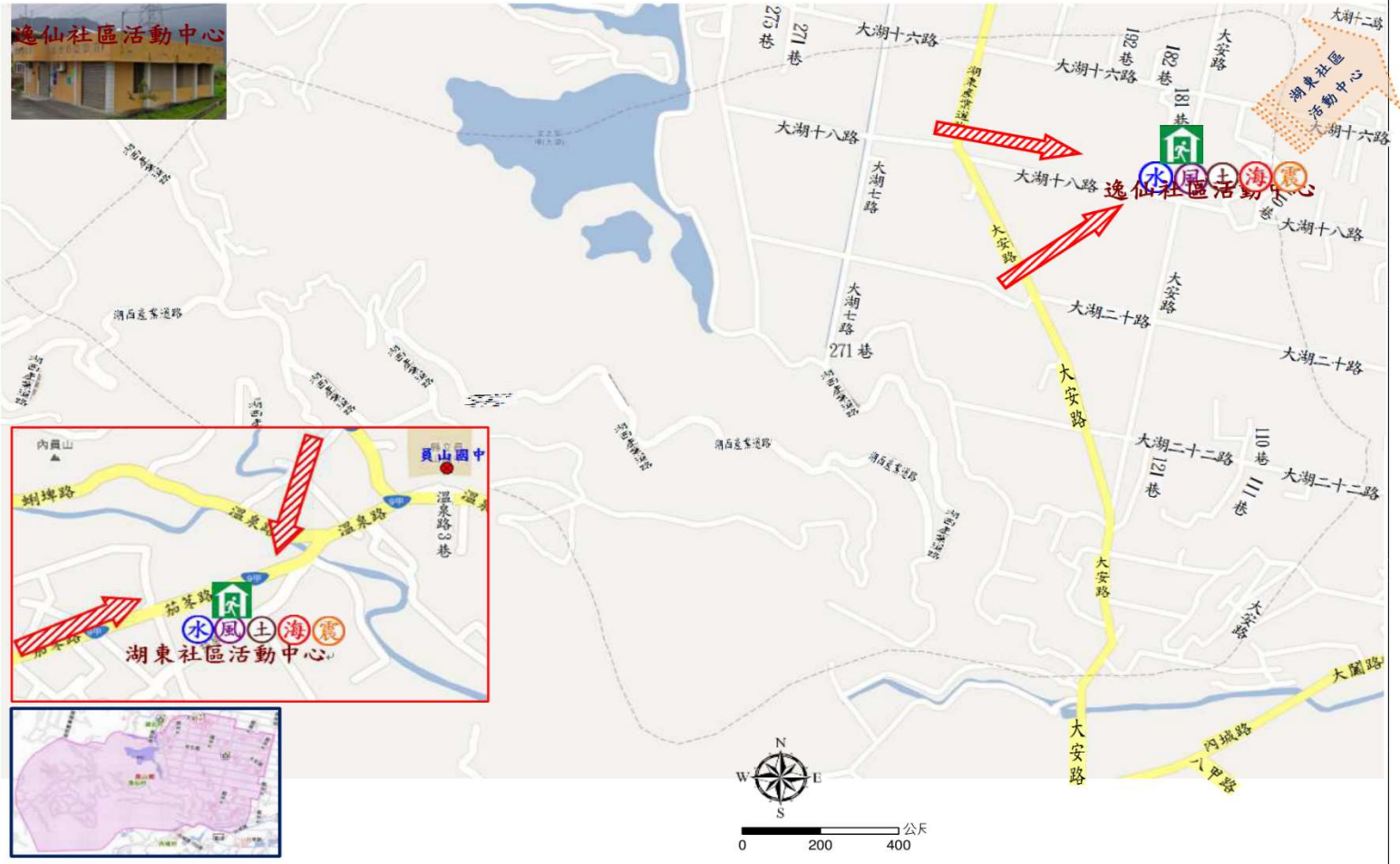


圖例	 疏散避難方向	 災害警告標誌設置點	 室內避難處所	 適用災害類別	 (WGS84) 直升機起降點
----	--	--	--	--	--

宜蘭縣員山鄉【逸仙村】簡易疏散避難圖

編號：1000207-014

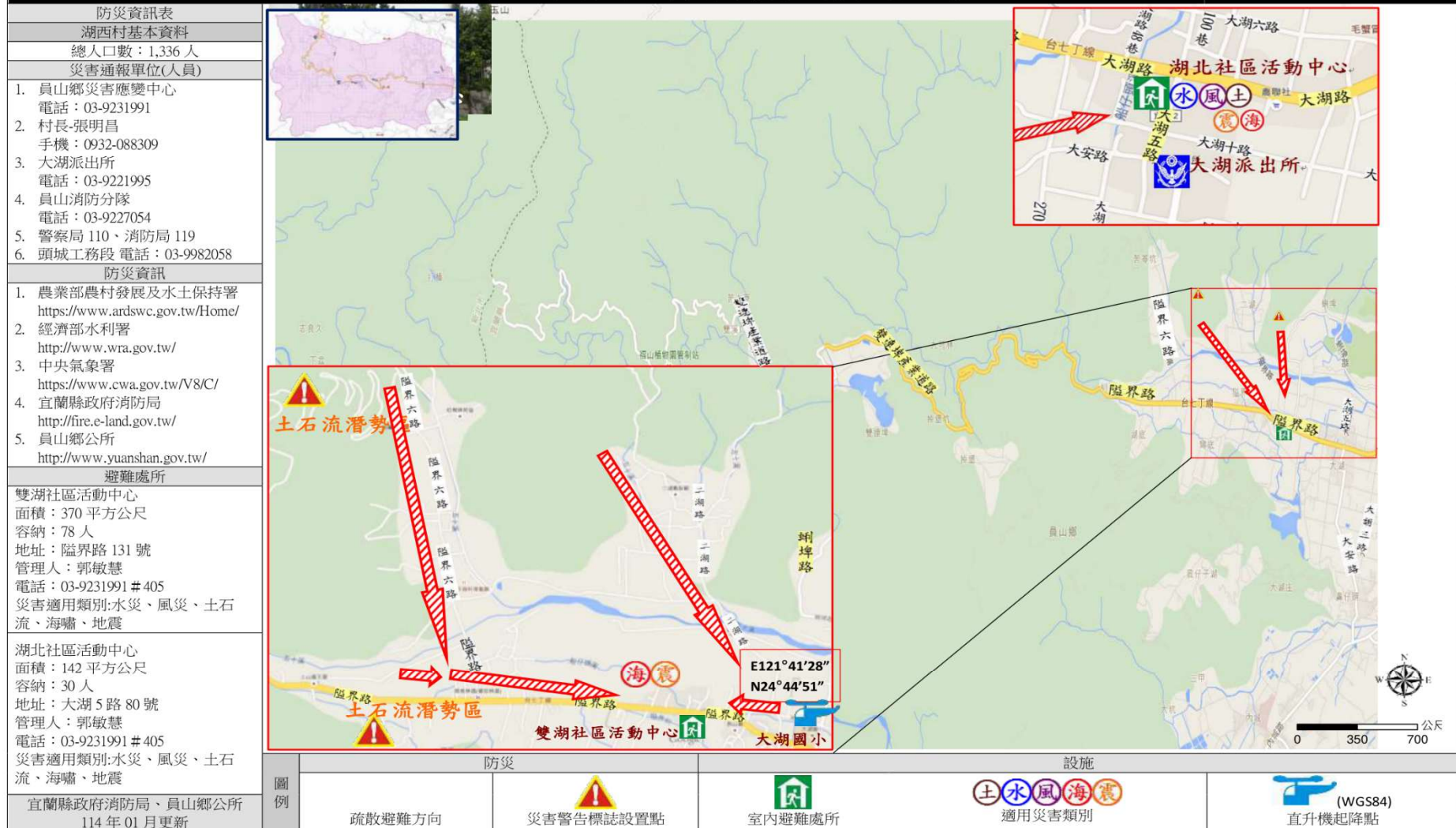
防災資訊表
逸仙村基本資料
總人口數：983 人
災害通報單位(人員)
1. 員山鄉災害應變中心 電話：03-9231991
2. 村長-廖文杰 手機：0920-999862
3. 大湖派出所 電話：03-9221995
4. 員山消防分隊 電話：03-9227054
5. 警察局 110、消防局 119
6. 頭城工務段電話：03-9982058
防災資訊
1. 農業部農村發展及水土保持署 https://www.ardswc.gov.tw/Home/
2. 經濟部水利署 http://www.wra.gov.tw/
3. 中央氣象署 https://www.cwa.gov.tw/V8/C/
4. 宜蘭縣政府消防局 http://fire.e-land.gov.tw/
5. 員山鄉公所 http://www.yuanshan.gov.tw/
避難處所
逸仙社區活動中心 面積：160 平方公尺 容納：34 人 地址：大湖 16 路 181 巷 2 號 管理人：郭敏慧 電話：03-9231991 # 405 災害適用類別：水災、風災、土石流、海嘯、地震
湖東社區活動中心 面積：63.1 平方公尺 容納：13 人 地址：茄苳路 68-2 號 管理人：郭敏慧 電話：03-9231991 # 405 災害適用類別：水災、風災、土石流、海嘯、地震
宜蘭縣政府消防局、員山鄉公所 114 年 01 月更新



圖例	防災		設施	
	疏散避難方向	災害警告標誌設置點	室內避難處所	適用災害類別

宜蘭縣員山鄉【湖西村】簡易疏散避難圖

編號：1000207-016



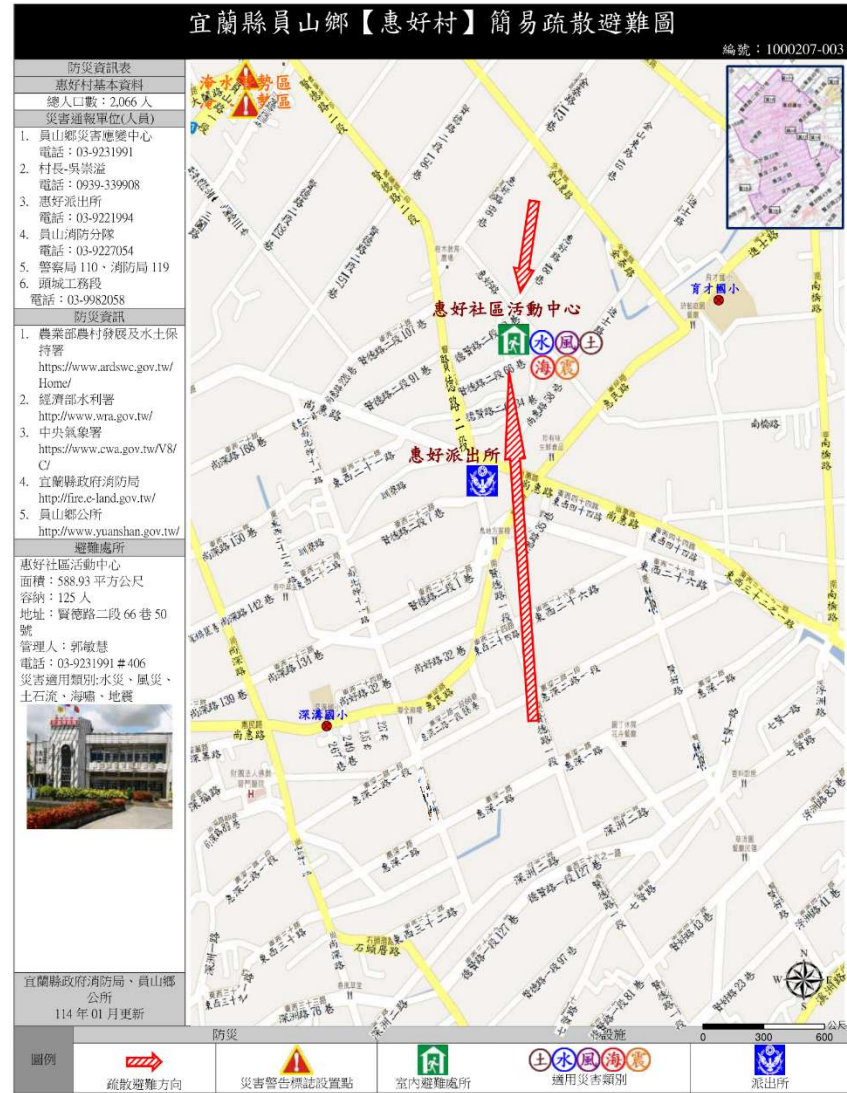
宜蘭縣員山鄉【湖北村】簡易疏散避難圖

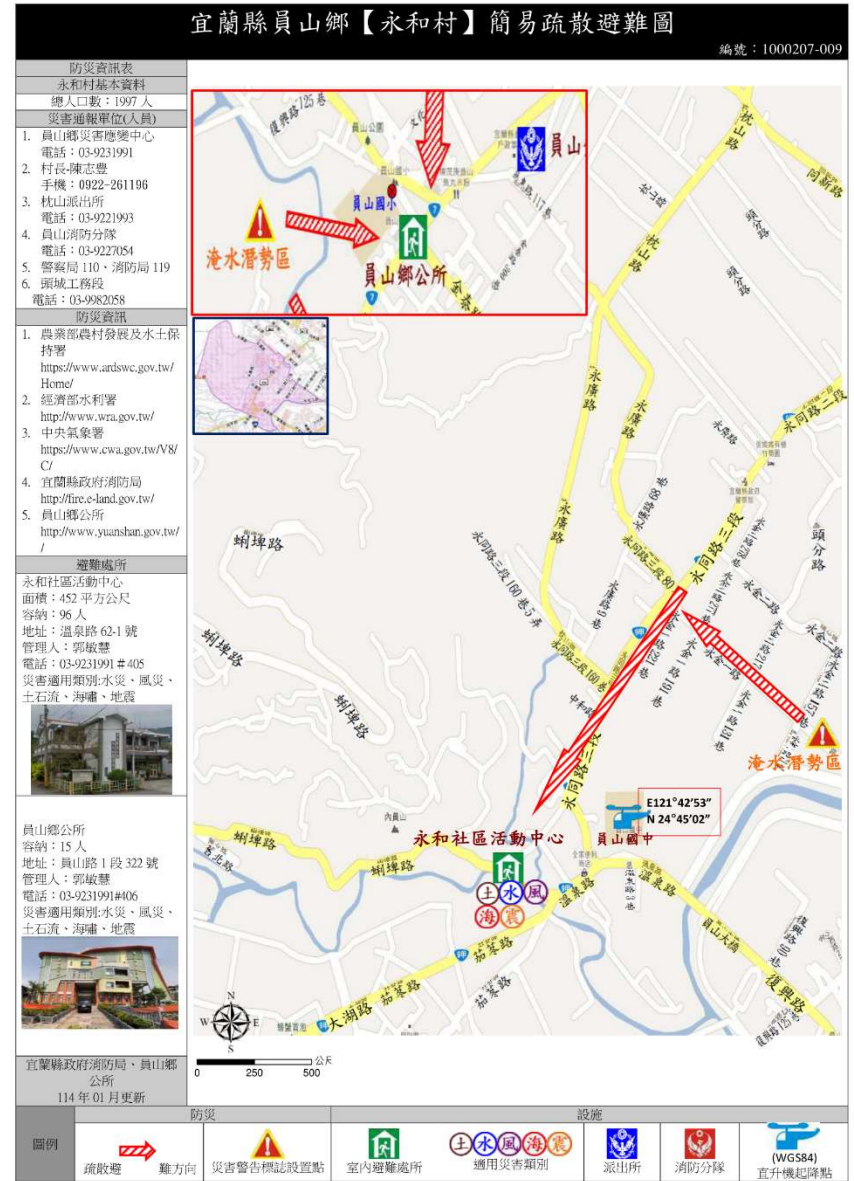
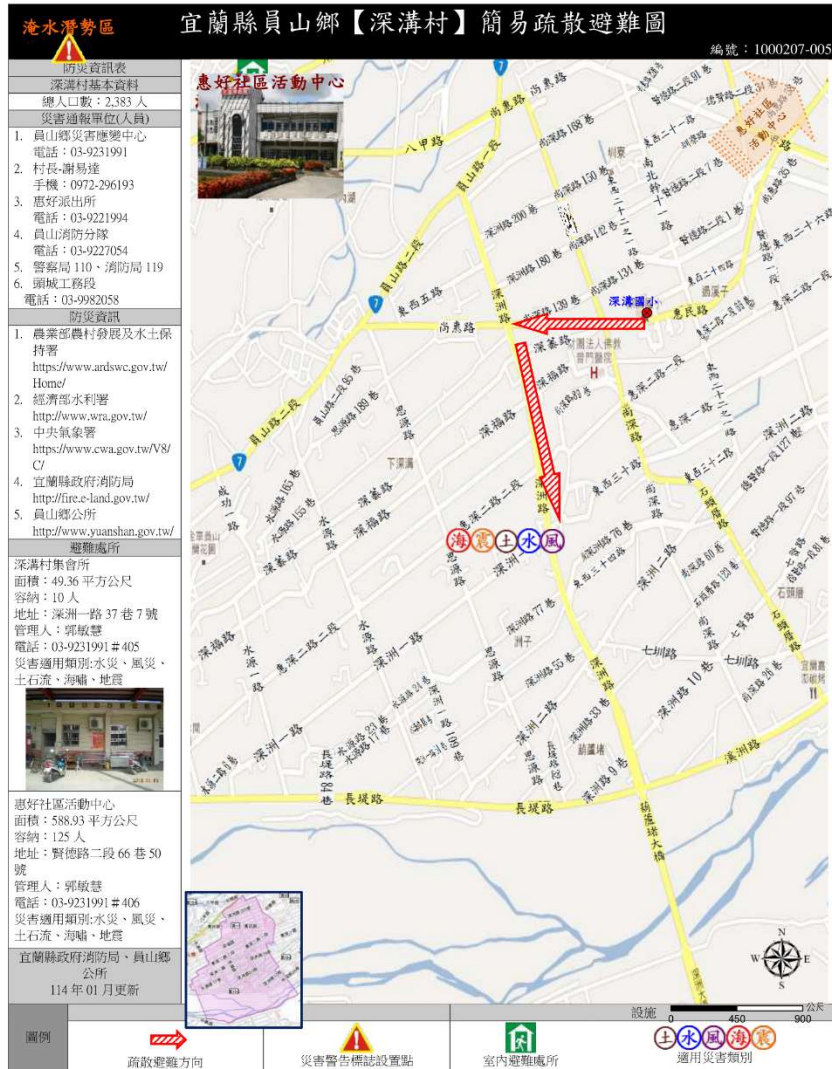
編號：1000206-015

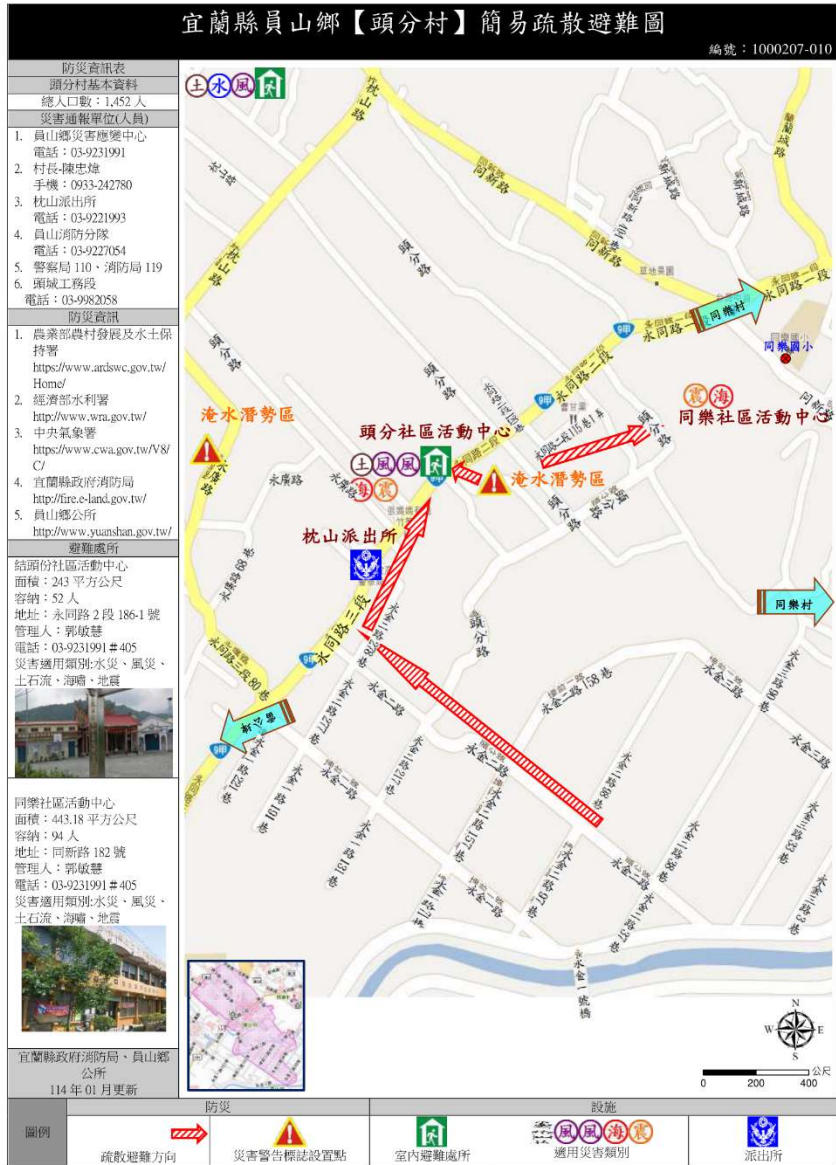
防災資訊表	
湖北村基本資料	
總人口數：1,023 人	
災害通報單位(人員)	
1.	員山鄉災害應變中心 電話：03-9231991
2.	村長-陳永枝 手機：0918-001079
3.	大湖派出所 電話：03-9221995
4.	員山消防分隊 電話：03-9227054
5.	警察局 110、消防局 119
6.	頭城工務段電話：03-9982058
防災資訊	
1.	農業部農村發展及水土保持署 https://www.ardswc.gov.tw/Home/
2.	經濟部水利署 http://www.wra.gov.tw/
3.	中央氣象署 https://www.cwa.gov.tw/V8/C/
4.	宜蘭縣政府消防局 http://fire.e-land.gov.tw/
5.	員山鄉公所 http://www.yuanshan.gov.tw/
避難處所	
湖北社區活動中心 面積：142 平方公尺 容納：30 人 地址：大湖五路 80 號 管理人：郭敏慧 電話：03-9231991 # 405 災害適用類別：水災、風災、土石流、海嘯、地震	
雙湖社區活動中心 面積：370 平方公尺 容納：78 人 地址：隘界路 131 號 管理人：郭敏慧 電話：03-9231991 # 405 災害適用類別：水災、風災、土石流、海嘯、地震	
宜蘭縣政府消防局、員山鄉公所 114 年 01 月更新	



圖例	防災		設施		
	疏散避難方向	災害警告標誌設置點	室內避難處所	適用災害類別	派出所







宜蘭縣員山鄉【湖東村】簡易疏散避難圖

編號：1000207-013

防災資訊表	
湖東村基本資料	
總人口數：988 人	
災害通報單位(人員)	
1.	員山鄉災害應變中心 電話：03-9231991
2.	村長 鄭金剛 手機：0922-851331
3.	大湖派出所 電話：03-9221995
4.	員山消防分隊 電話：03-9227054
5.	警察局 110、消防局 119
6.	頭城工商段 電話：03-9982058

防災資訊	
1.	農業部農村發展及水土保持署 https://www.ardswc.gov.tw/Home/
2.	經濟部水利署 http://www.wra.gov.tw/
3.	中央氣象署 https://www.cwa.gov.tw/V8/C/
4.	宜蘭縣政府消防局 http://fire.e-land.gov.tw/
5.	員山鄉公所 http://www.yuanshan.gov.tw/

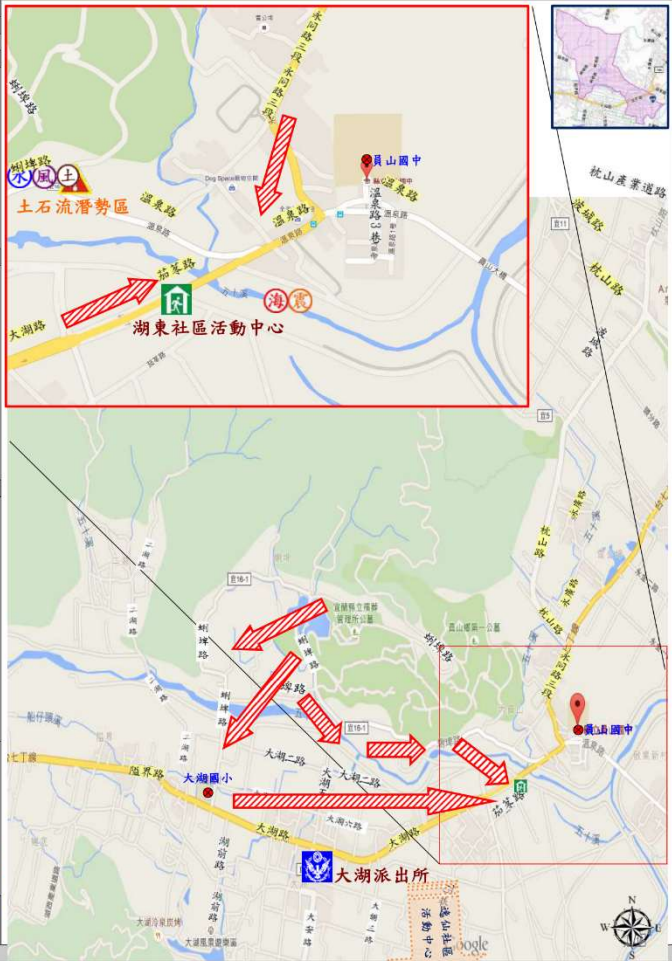
避難處所	
湖東社區活動中心	
面積：	63.1 平方公尺
容納：	13 人
地址：	茄苳路 68-2 號
管理人：	郭敏慧
電話：	03-9231991 #405
災害適用類別：水災、風災、土石流、海嘯、地震	



逸仙社區活動中心	
面積：	160 平方公尺
容納：	34 人
地址：	大湖 16 路 181 巷 2 號
管理人：	郭敏慧
電話：	03-9231991 #405



114 年 01 月更新



圖例	疏散避難方向	災害警告標誌設置點	室內避難處所	適用災害類別	派出所
----	--------	-----------	--------	--------	-----

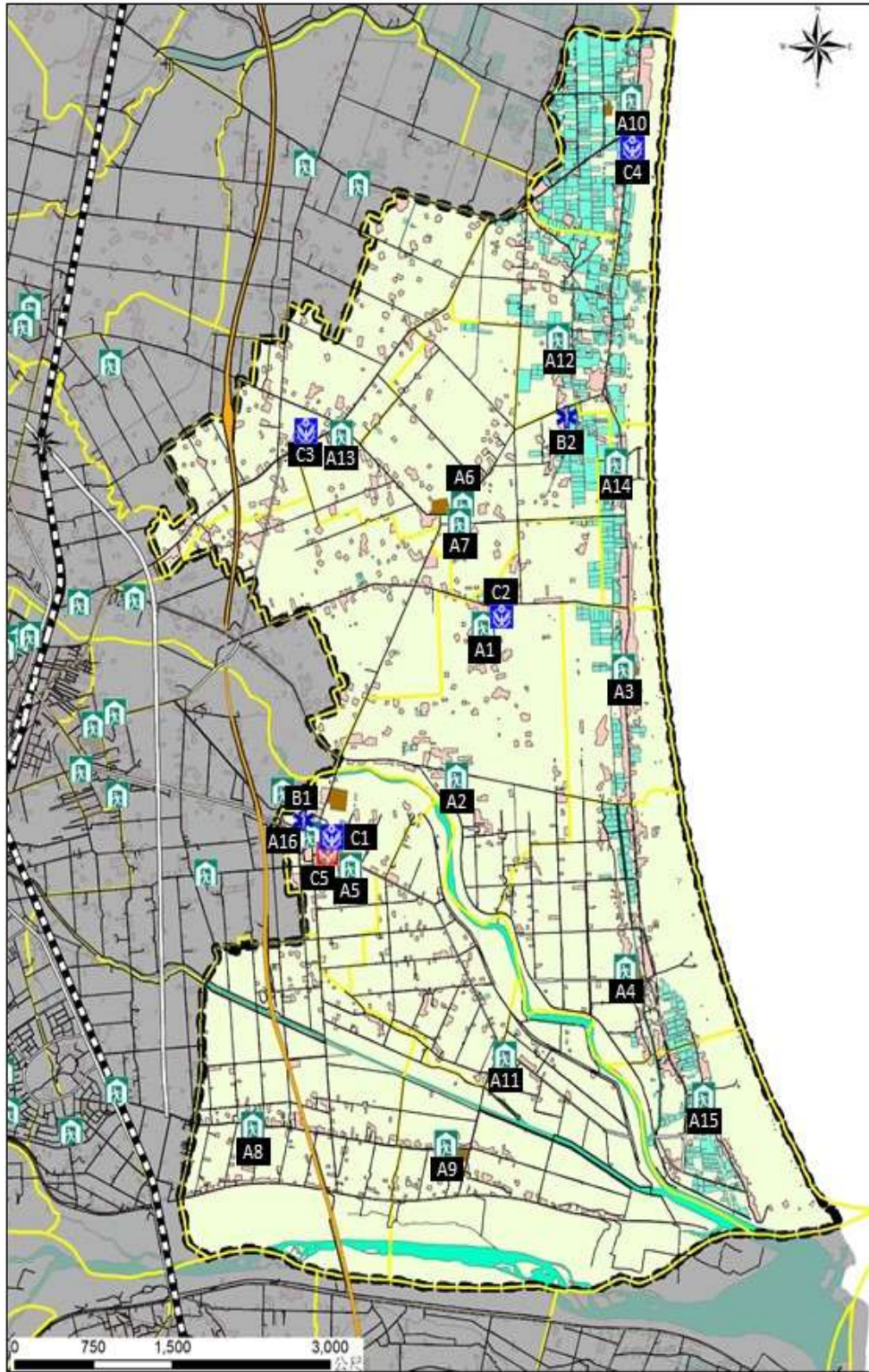


圖 例

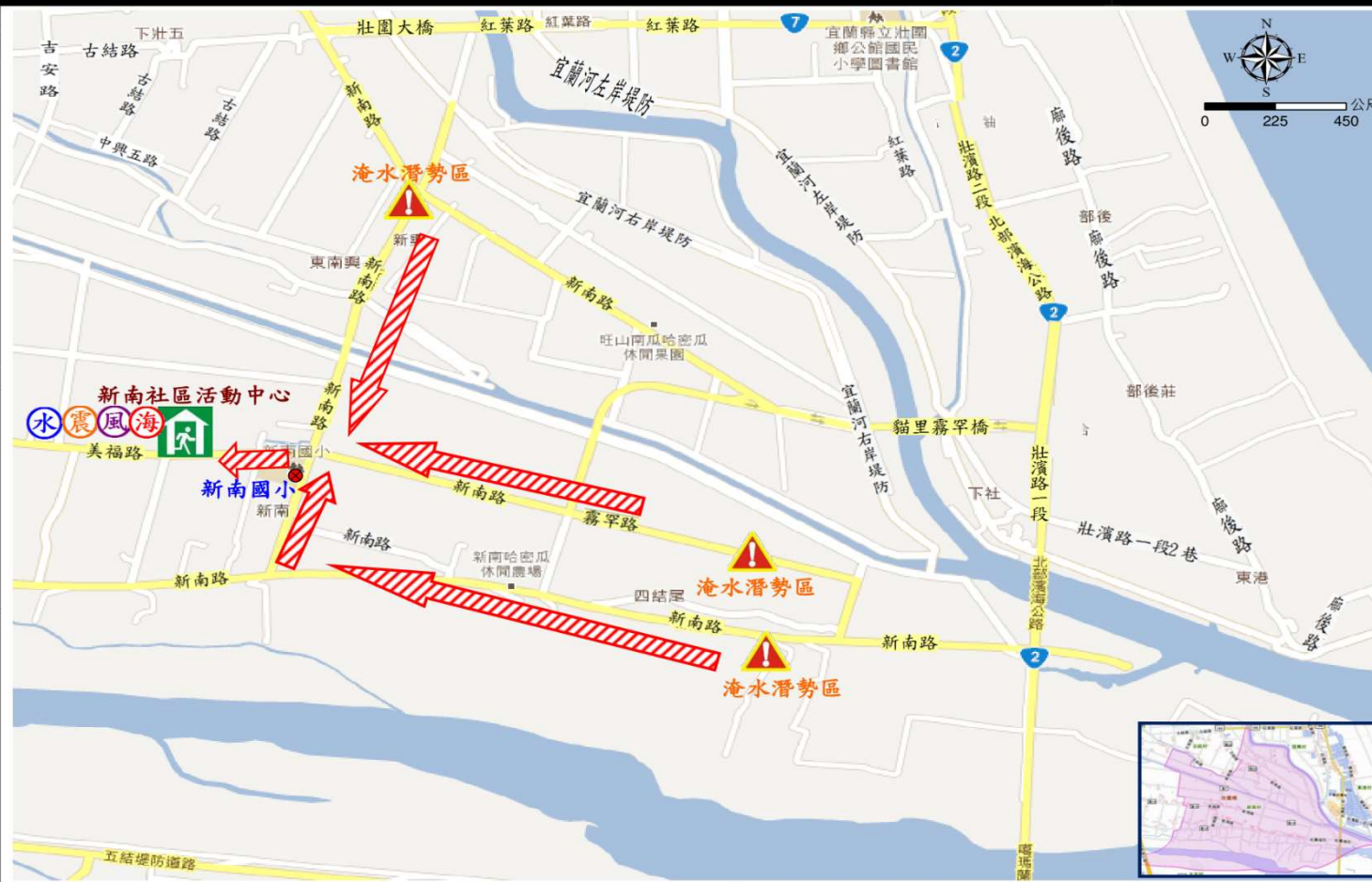
地 圖		道 路		500毫米淹水潛勢		防 災					
	鄉(鎮)界線		鐵路		縣道		0.50m—1.00m		災害避難處所		消防單位
	村(里)界線		國道		1.00m—2.00m		醫療單位				
			省道		2.50m+		警察單位				

宜蘭縣壯圍鄉【新南村】簡易疏散避難圖

編號：1000206-003

防災資訊表
新南村基本資料
總人口數：1024 人
災害通報單位(人員)
1. 壯圍鄉災害應變中心 電話：03-9383018
2. 村長-葉慶文 手機：0937-910346
3. 壯圍分駐所 電話：03-9382162
4. 壯圍消防分隊 電話：03-9380171
5. 警察局 110、消防局 119
6. 交通部公路總局第四區養護工程處頭城工務段 電話：03-9882058
防災資訊
1. 農業部農村發展及水土保持署 https://www.ardswc.gov.tw/Home/
2. 經濟部水利署 http://www.wra.gov.tw/
3. 中央氣象署 https://www.cwa.gov.tw/V8/C/
4. 宜蘭縣政府消防局 http://fire.e-land.gov.tw/
5. 壯圍鄉公所 https://www.jw.gov.tw/
避難處所
新南社區活動中心 面積：209.8 平方公尺 容納：44 人 地址：新南村美福路 1 段 72 號 管理人：林旺枝 電話：03-9383012#282 適用災害類別：水災、震災、風災、海嘯

宜蘭縣政府消防局、壯圍鄉公所 114 年 1 月更新



圖例	防災	設施
	 疏散避難方向	 災害警告標誌設置點
		 室內避難處所
		 適用災害類別

宜蘭縣壯圍鄉【東港村】簡易疏散避難圖

編號：1000206-004

防災資訊表
東港村基本資料
總人口數：1,034 人
災害通報單位(人員)
1. 壯圍鄉災害應變中心 電話：03-9383018
2. 村長-林玉華 電話：03-9383576 手機：0938-273441
3. 壯圍分駐所 電話：03-9382162
4. 壯圍消防分隊 電話：03-9380171
5. 警察局 110、消防局 119
6. 交通部公路總局第四區養護工程處頭城工務段 電話：03-9882058
防災資訊
1. 農業部農村發展及水土保持署 https://www.ardswc.gov.tw/Home/
2. 經濟部水利署 http://www.wra.gov.tw/
3. 中央氣象署 https://www.cwa.gov.tw/V8/C/
4. 宜蘭縣政府消防局 http://fire.e-land.gov.tw/ 壯圍鄉公所 https://www.jw.gov.tw/
避難處所
廊後社區活動中心 面積：218.7 平方公尺 容納：46 人 地址：東港村廊後路 50-1 號 管理人：呂立中 電話：03-9383012282 適用災害類別：水災、震災、風災、海嘯

宜蘭縣政府消防局 壯圍鄉公所 114 年 1 月更新



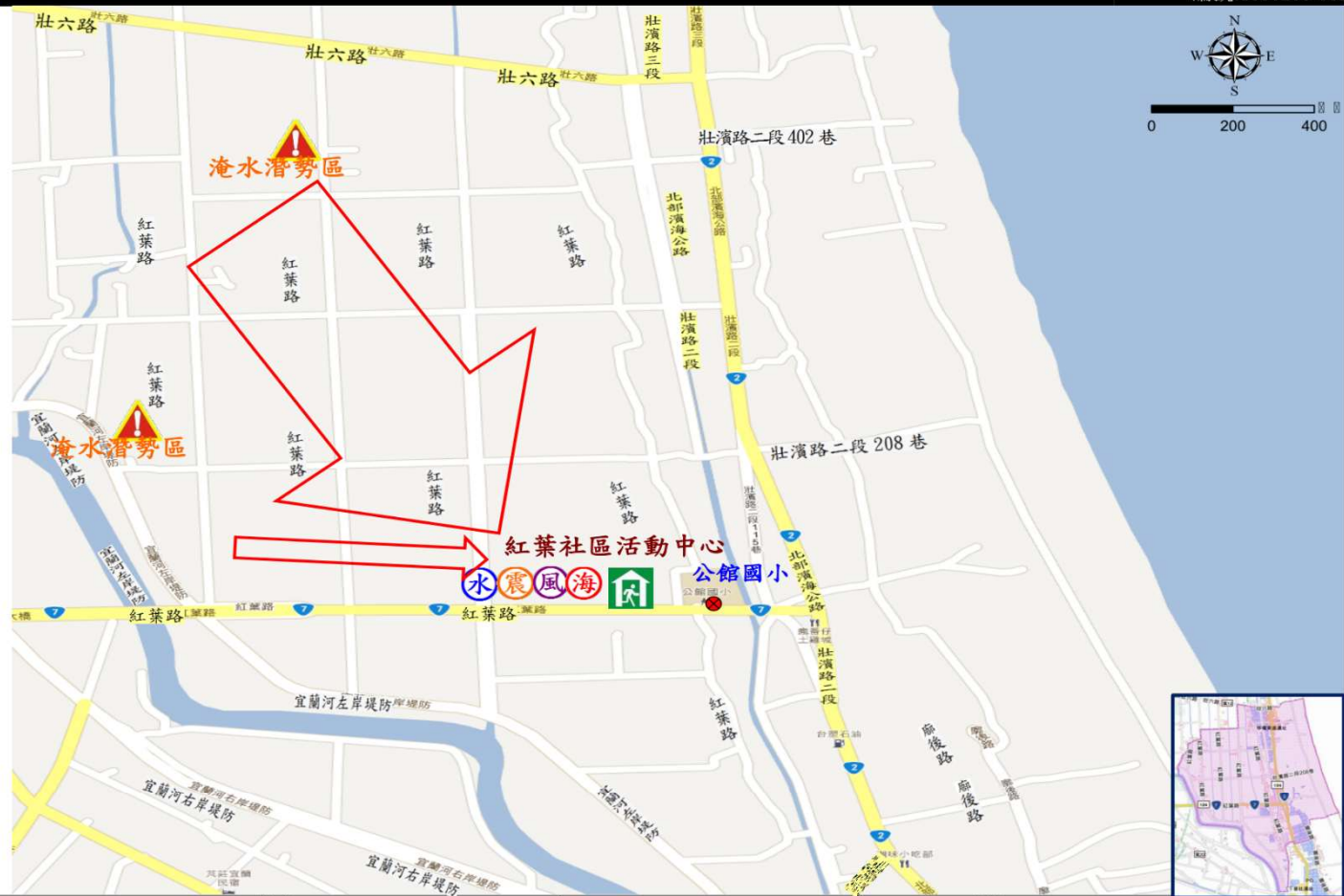
圖例	防災		設施	
	 疏散避難方向	 災害警告標誌設置點	 室內避難處所	 適用災害類別

宜蘭縣壯圍鄉【復興村】簡易疏散避難圖

編號:1000206-005

防災資訊表
復興村基本資料
總人口數：1,748 人
災害通報單位(人員)
1.壯圍鄉災害應變中心 電話：03-9383018
2.村長-陳秀英 手機：0958-921949
3.壯圍分駐所 電話：03-9382162
4.壯圍消防分隊 電話：03-9380171
5.警察局 110、消防局 119
6.交通部公路總局第四區養護工程處頭城工務段 電話：03-9882058
防災資訊
1.農業部農村發展及水土保持署 https://www.ardswc.gov.tw/Home/
2.經濟部水利署 http://www.wra.gov.tw/
3.中央氣象署 https://www.cwa.gov.tw/V8/C/
4.宜蘭縣政府消防局 http://fire.e-land.gov.tw/
5.壯圍鄉公所 https://www.jw.gov.tw/
避難處所
紅葉社區活動中心 面積：289.85 平方公尺 容納：61 人 地址：復興村紅葉路 69-2 號 管理人：呂立中 電話：03-9383012#282 適用災害類別：水災、震災、風災、海嘯

宜蘭縣政府消防局 壯圍鄉公所 114 年 1 月更新



圖例	防災	設施
		
疏散避難方向	災害警告標誌設置點	室內避難處所
		
		適用災害類別

宜蘭縣壯圍鄉【功勞村】簡易疏散避難圖

編號：1000206-010

防災資訊表
功勞村基本資料
總人口數：1,466 人
災害通報單位(人員)
1. 壯圍鄉災害應變中心 電話：03-9383018
2. 村長-林金虎 電話：03-9301385 手機：0928-104817
3. 忠孝派出所 電話：03-9301984
4. 壯圍消防分隊 電話：03-9380171
5. 警察局 110、消防局 119
6. 交通部公路總局第四區養護工程處頭城工務段 電話：03-9882058
防災資訊
1. 農業部農村發展及水土保持署 https://www.ardswc.gov.tw/Home/
2. 經濟部水利署 http://www.wra.gov.tw/
3. 中央氣象署 https://www.cwa.gov.tw/V8/C/
4. 宜蘭縣政府消防局 http://fire.e-land.gov.tw/ 壯圍鄉公所 https://www.jw.gov.tw/
避難處所
壯圍鄉立幼兒園 面積：1655.41 平方公尺 容納：351 人 地址：古亭村永美路 1 段 180 號 管理人：呂立中 電話：03-9383012#282 適用災害類別：水災、震災、風災、海嘯
古亭社區活動中心 面積：942.41 平方公尺 容納：199 人 地址：古亭村古亭路 48-16 號 管理人：呂立中 電話：03-9383012#282 適用災害類別：水災、震災、風災、海嘯
順和社區活動中心 面積：315.12 平方公尺 容納：66 人 地址：忠孝村順和路 47-4 號 管理人：呂立中 電話：03-9383012#282 適用災害類別：水災、震災、風災、海嘯
宜蘭縣政府消防局、壯圍鄉公所
114 年 1 月更新



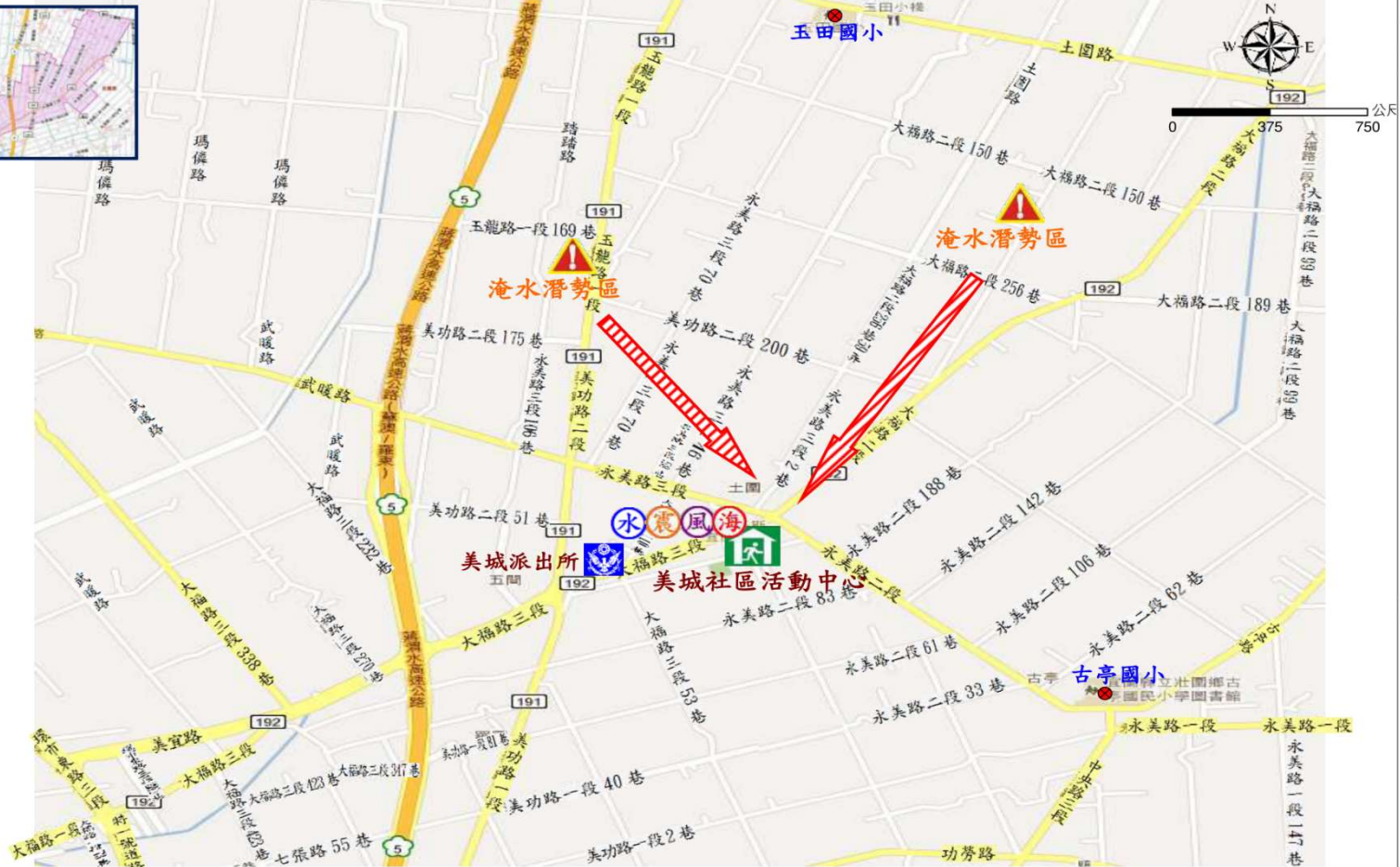
圖例	防災		設施		
	 疏散避難方向	 災害警告標誌設置點	 室內避難處所	 適用災害類別	 派出所






宜蘭縣壯圍鄉【美城村】簡易疏散避難圖

編號：1000206-011

防災資訊表
美城村基本資料
總人口數：2,659 人
災害通報單位(人員)
1. 壯圍鄉災害應變中心 電話：03-9383018
2. 村長-吳際達 手機：0912-593803
3. 美城派出所電話：03-9303691
4. 壯圍消防分隊 電話：03-9380171
5. 警察局 110、消防局 119
6. 交通部公路總局第四區養護工程處頭城工務段 電話：03-9882058
防災資訊
1. 農業部農村發展及水土保持署 https://www.ardswc.gov.tw/Home/
2. 經濟部水利署 http://www.wra.gov.tw/
3. 中央氣象署 https://www.cwa.gov.tw/V8/C/
4. 宜蘭縣政府消防局 http://fire.e-land.gov.tw/ 壯圍鄉公所 https://www.jw.gov.tw/
避難處所
美城社區活動中心 面積：733.18 平方公尺 容納：155 人 地址：美城村永美路 2 段 121 號 管理人：呂立中 電話：03-9383012#282 適用災害類別：水災、震災、風災、海嘯

宜蘭縣政府消防局、壯圍鄉公所 114 年 1 月更新



圖例	防災		設施		
	 疏散避難方向	 災害警告標誌設置點	 室內避難處所	 適用災害類別	 派出所



宜蘭縣壯圍鄉【過嶺村】簡易疏散避難圖 編號：1000206-006

<p>防災資訊表</p> <p>過嶺村基本資料</p> <p>總人口數：1,528 人</p> <p>災害通報單位(人員)</p> <ol style="list-style-type: none"> 壯圍鄉災害應變中心 電話：03-9383018 村長-李春田 電話：03-9305357 手機：0955-994301 志孝派出所 電話：03-9301984 壯圍消防分隊 電話：03-9380171 警察局 110、消防局 119 交通部公路總局第四區養護工程處頭城工務段 電話：03-9882058 <p>防災資訊</p> <ol style="list-style-type: none"> 農業部農村發展及水土保持署 https://www.ardswc.gov.tw/Home/ 經濟部水利署 http://www.wra.gov.tw/ 中央氣象署 https://www.cwa.gov.tw/V8/C/ 宜蘭縣政府消防局 http://fire.e-land.gov.tw/ 壯圍鄉公所 https://www.jw.gov.tw/ <p>避難處所</p> <p>過嶺社區活動中心 面積：314.5 平方公尺 容納：66 人 地址：過嶺村壯濱路 3 段 295 號 管理人：呂立中 電話：03-9383012#282 適用災害類別：水災、震災、風災、海嘯</p>  <p>宜蘭縣政府消防局、壯圍鄉公所 114 年 1 月更新</p>	
---	---

壯濱路三段 438 巷

宜蘭縣壯圍鄉【永鎮村】簡易疏散避難圖 編號：1000206-007

<p>防災資訊表</p> <p>永鎮村基本資料</p> <p>總人口數：863 人</p> <p>災害通報單位(人員)</p> <ol style="list-style-type: none"> 壯圍鄉災害應變中心 電話：03-9383018 村長-呂威翰 手機：0909-095206 志孝派出所 電話：03-9301984 壯圍消防分隊 電話：03-9380171 警察局 110、消防局 119 交通部公路總局第四區養護工程處頭城工務段 電話：03-9882058 <p>防災資訊</p> <ol style="list-style-type: none"> 農業部農村發展及水土保持署 https://www.ardswc.gov.tw/Home/ 經濟部水利署 http://www.wra.gov.tw/ 中央氣象署 https://www.cwa.gov.tw/V8/C/ 宜蘭縣政府消防局 http://fire.e-land.gov.tw/ 壯圍鄉公所 https://www.jw.gov.tw/ <p>避難處所</p> <p>永鎮社區活動中心 面積：560.61 平方公尺 容納：118 人 地址：永鎮村壯濱路 4 段 375 號 管理人：呂立中 電話：03-9383012#282 適用災害類別：水災、震災、風災、海嘯</p>  <p>宜蘭縣政府消防局、壯圍鄉公所 114 年 1 月更新</p>	
---	--

永鎮路





宜蘭縣壯圍鄉【古結村】簡易疏散避難圖

編號：1000206-014



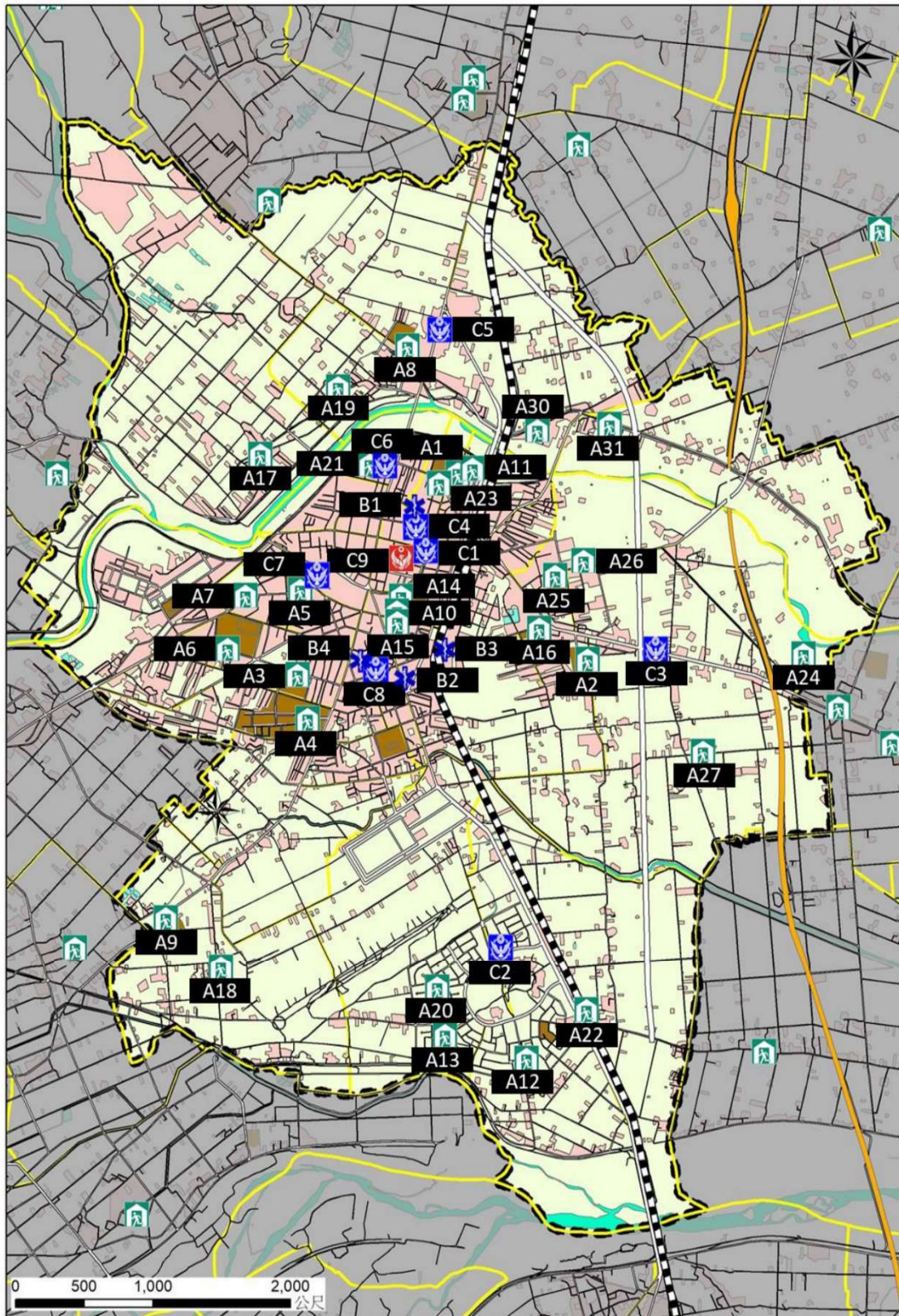


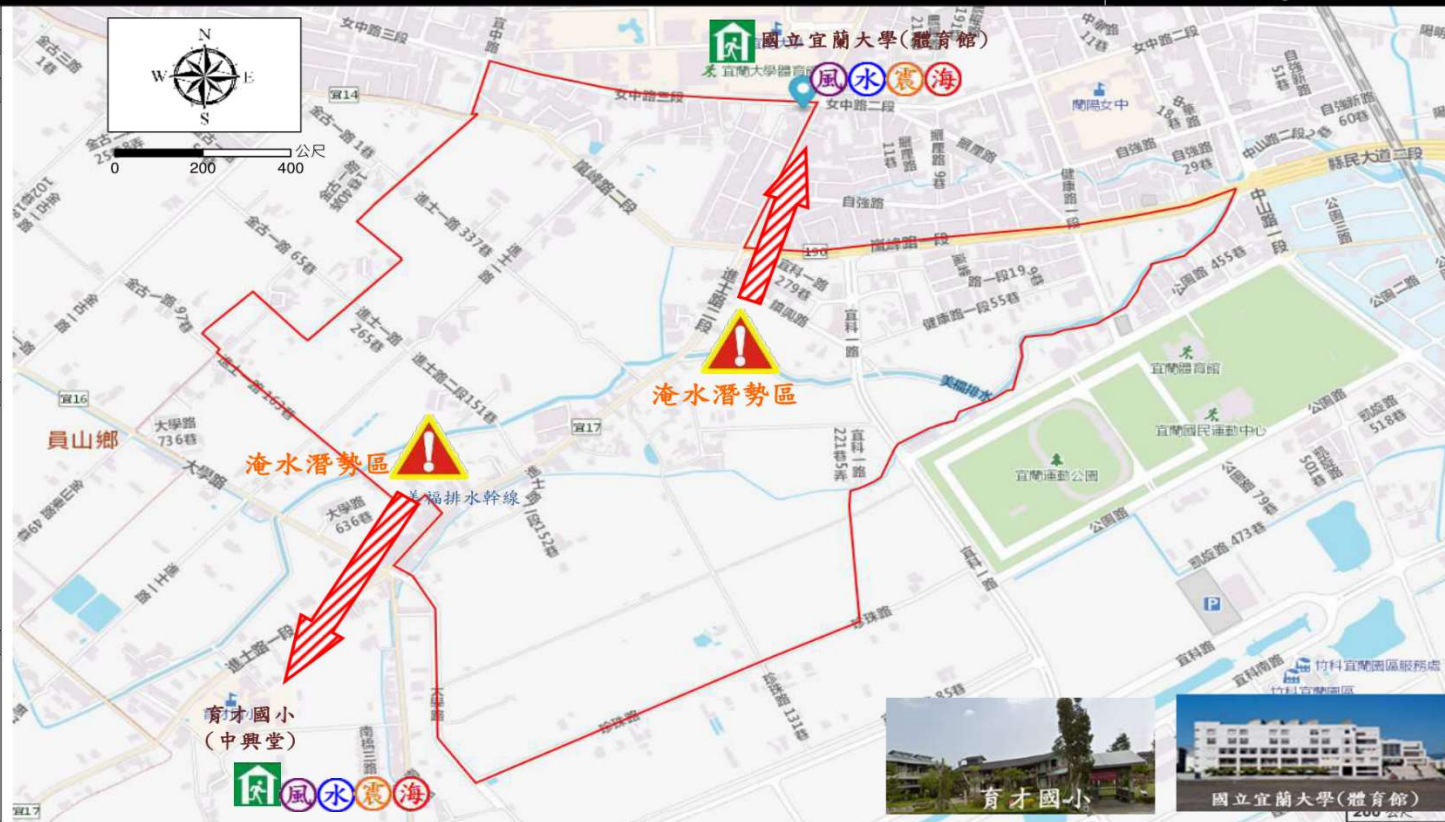
圖 例

地 圖		道 路		500 毫米淹水潛勢		防 災	
	鄉(鎮)界線		鐵路		0.50m-1.00m		災害避難處所
	村(里)界線		國道		1.00m-2.00m		醫療單位
			省道		2.50m+		警察單位
			縣道				消防單位

宜蘭縣宜蘭市【進士里】簡易疏散避難圖

編號：1000201-004

防災資訊表
進士里基本資料
總人口數：2,514 人
災害通報單位(人員)
1. 宜蘭市災害應變中心 電話：03-9325164
2. 里長-陳正達 電話：03-9333133 手機：0937-160999
3. 進士派出所 電話：03-9252219
4. 宜蘭消防分隊 電話：03-9322225
5. 警察局 110、消防局 119
6. 頭城工務段 電話：03-9982058
防災資訊
1. 農業部農村發展及水土保持署 https://www.ardswc.gov.tw/Home/
2. 經濟部水利署 http://www.wra.gov.tw/
3. 中央氣象署 https://www.cwa.gov.tw/V8/C/
4. 宜蘭縣政府消防局 http://fire.e-land.gov.tw/
5. 宜蘭市公所 https://www.ilancity.gov.tw/
避難處所
育才國小(中興堂) 面積：320 平方公尺 容納：68 人 地址：宜蘭市進士路一段 32 號 電話：03-9325164#511 管理人：陳孝昱 適用災害類別：風災、水災、地震、海嘯
國立宜蘭大學(體育館) 面積：1,764 平方公尺 容納：375 人 地址：神農路 1 段 1 號 電話：03-9325164#511 管理人：陳孝昱 適用災害類別：風災、水災、地震、海嘯
宜蘭縣政府消防局、宜蘭市公所 114 年 01 製作



圖例	防災		設施	
	疏散避難方向	災害警告標誌設置點	室內避難處所	通用災害類別

宜蘭縣宜蘭市【南橋里】簡易疏散避難圖

編號：1000201-005

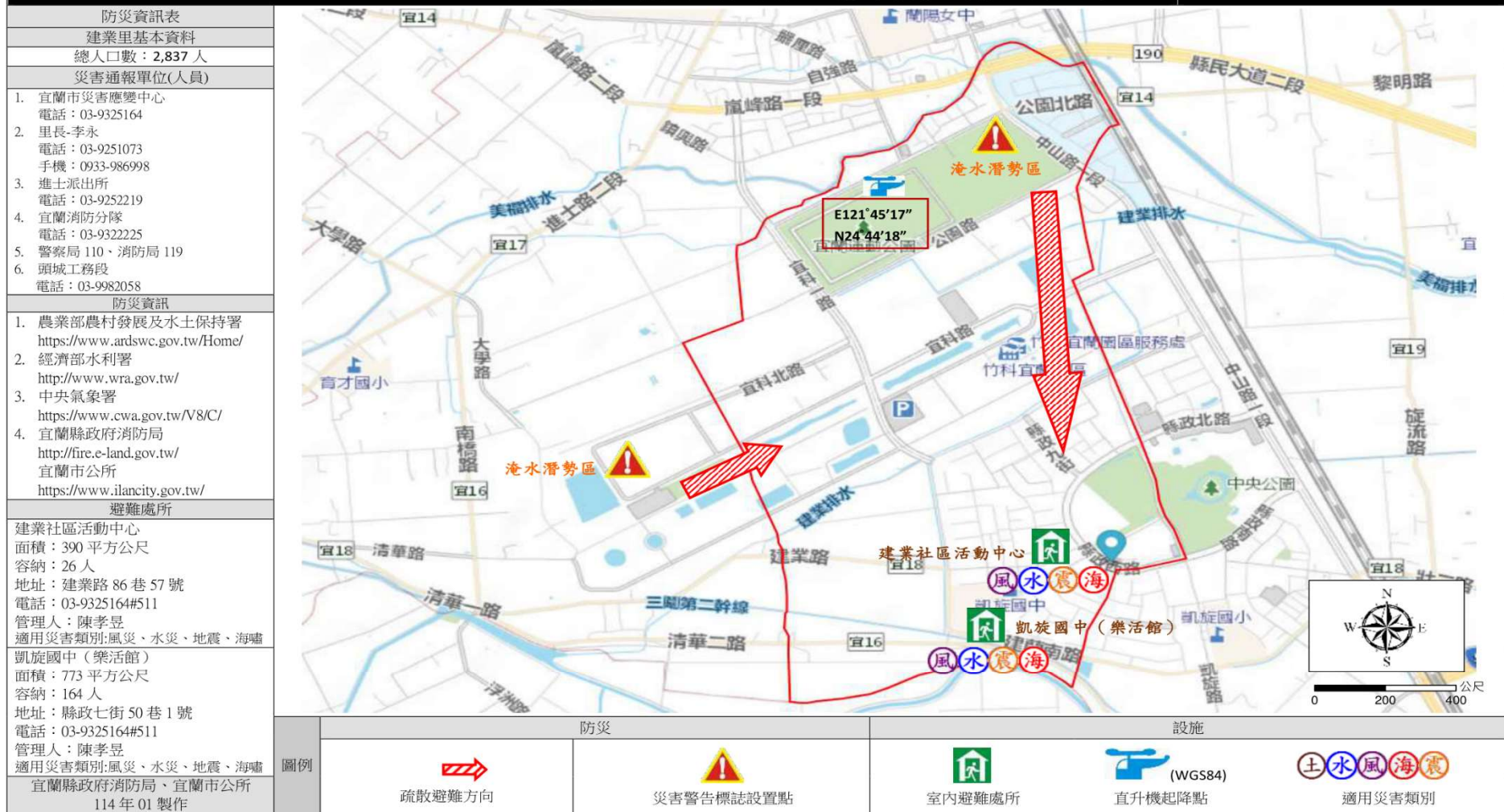
防災資訊表
南橋里基本資料
總人口數：1,598 人
災害通報單位(人員)
1. 宜蘭市災害應變中心 電話：03-9325164
2. 里長-林慶雲 電話：03-9252790 手機：0936-669899
3. 進士派出所 電話：03-9252219
4. 宜蘭消防分隊 電話：03-9322225
5. 警察局 110、消防局 119
6. 頭城工務段 電話：03-9882058
防災資訊
1. 農業部農村發展及水土保持署 https://www.ardswc.gov.tw/Home/
2. 經濟部水利署 http://www.wra.gov.tw/
3. 中央氣象署 https://www.cwa.gov.tw/V8/C/
4. 宜蘭縣政府消防局 http://fire.e-land.gov.tw/
5. 宜蘭市公所 https://www.ilancity.gov.tw/
避難處所
南橋社區活動中心 面積：180 平方公尺 容納：38 人 地址：宜蘭市南橋路 240 號 電話：03-9325164#511 管理人：陳孝昱 適用災害類別：風災、水災、地震、海嘯
育才國小(中興堂) 面積：320 平方公尺 容納：68 人 地址：宜蘭市進士路一段 32 號 電話：03-9325164#511 管理人：陳孝昱 適用災害類別：風災、水災、地震、海嘯
宜蘭縣政府消防局、宜蘭市公所 114 年 01 製作



圖例	防災		設施		
	疏散避難方向	災害警告標誌設置點	室內避難處所	適用災害類別	(WGS84) 直升機起降點

宜蘭縣宜蘭市【建業里】簡易疏散避難圖

編號：1000201-006



宜蘭縣宜蘭市【黎明里】簡易疏散避難圖

編號：1000201-009

<p>防災資訊表 黎明里基本資料 總人口數：2,376人 災害通報單位(人員)</p>					
<ol style="list-style-type: none"> 宜蘭市災害應變中心 電話：03-9325164 里長-尤學揚 手機：0932-263609 延平派出所 電話：03-9381784 宜蘭消防分隊 電話：03-9322225 警察局 110、消防局 119 頭城工務段 電話：03-9882058 					
<p>防災資訊</p> <ol style="list-style-type: none"> 農業部農村發展及水土保持署 https://www.ardswc.gov.tw/Home/ 經濟部水利署 http://www.wra.gov.tw/ 中央氣象署 https://www.cwa.gov.tw/V8/C/ 宜蘭縣政府消防局 http://fire.e-land.gov.tw/ 宜蘭市公所 https://www.ilancity.gov.tw/ 					
<p>避難處所 黎明社區活動中心 面積：378.63 平方公尺 容納：80人 地址：黎明二路 239-1 號 管理人：陳孝昱 電話：03-9325164#511 適用災害類別：風災、水災、海嘯</p>					
<p>圖例</p>	<p>防災</p>	<p>災害警告標誌設置點</p>	<p>設施</p>	<p>適用災害類別</p>	<p>派出所</p>
<p>宜蘭縣政府消防局 宜蘭市公所 114 年 01 製作</p>	<p>疏散避難方向</p>		<p>室內避難處所</p>		<p>派出所</p>

宜蘭縣宜蘭市【黎明里】簡易疏散避難圖

編號：1000201-009

<p>防災資訊表 黎明里基本資料 總人口數：2,376人 災害通報單位(人員)</p>					
<p>1. 宜蘭市災害應變中心 電話：03-9325164 2. 里長-尤學揚 手機：0932-263609 3. 延平派出所 電話：03-9381784 4. 宜蘭消防分隊 電話：03-9322225 5. 警察局 110、消防局 119 6. 頭城工務段 電話：03-9882058</p>					
<p>防災資訊</p> <p>1. 農業部農村發展及水土保持署 https://www.ardswc.gov.tw/Home/ 2. 經濟部水利署 http://www.wra.gov.tw/ 3. 中央氣象署 https://www.cwa.gov.tw/V8/C/ 4. 宜蘭縣政府消防局 http://fire.e-land.gov.tw/ 5. 宜蘭市公所 https://www.ilancity.gov.tw/</p>					
<p>避難處所 黎明社區活動中心 面積：378.63 平方公尺 容納：80 人 地址：黎明二路 239-1 號 管理人：陳孝昱 電話：03-9325164#511 適用災害類別：風災、水災、海嘯</p>					
<p>圖例</p>	<p>防災</p>	<p>災害警告標誌設置點</p>	<p>設施</p>	<p>適用災害類別</p>	<p>派出所</p>
<p>宜蘭縣政府消防局 宜蘭市公所 114 年 01 製作</p>	<p>疏散避難方向</p>		<p>室內避難處所</p>		

宜蘭縣宜蘭市【東村里】簡易疏散避難圖

編號：1000201-010

防災資訊表
東村里基本資料
總人口數：2,743 人
災害通報單位(人員)
1. 宜蘭市災害應變中心 電話：03-9325164 2. 里長-張鼎哲 手機：0983-233294 3. 延平派出所 電話：03-9381784 4. 宜蘭消防分隊 電話：03-9322225 5. 警察局 110、消防局 119 6. 頭城工務段 電話：03-9882058
防災資訊
1. 農業部農村發展及水土保持署 https://www.ardswc.gov.tw/Home/ 2. 經濟部水利署 http://www.wra.gov.tw/ 3. 中央氣象署 https://www.cwa.gov.tw/V8/C/ 4. 宜蘭縣政府消防局 http://fire.e-land.gov.tw/ 宜蘭市公所 https://www.ilancity.gov.tw/
避難處所
中華民國 面積：1980 平方公尺 容納：420 人 地址：宜蘭市女中路一段 100 號 電話：03-9325164#511 管理人：陳孝昱 適用災害類別：風災、水災、地震、海嘯 黎明國小(體育館) 面積：512 平方公尺 容納：108 人 地址：宜蘭市校舍路 1 號 電話：03-9325164#511 管理人：陳孝昱 適用災害類別：風災、水災、地震、海嘯
宜蘭縣政府消防局 宜蘭市公所 114 年 01 製作

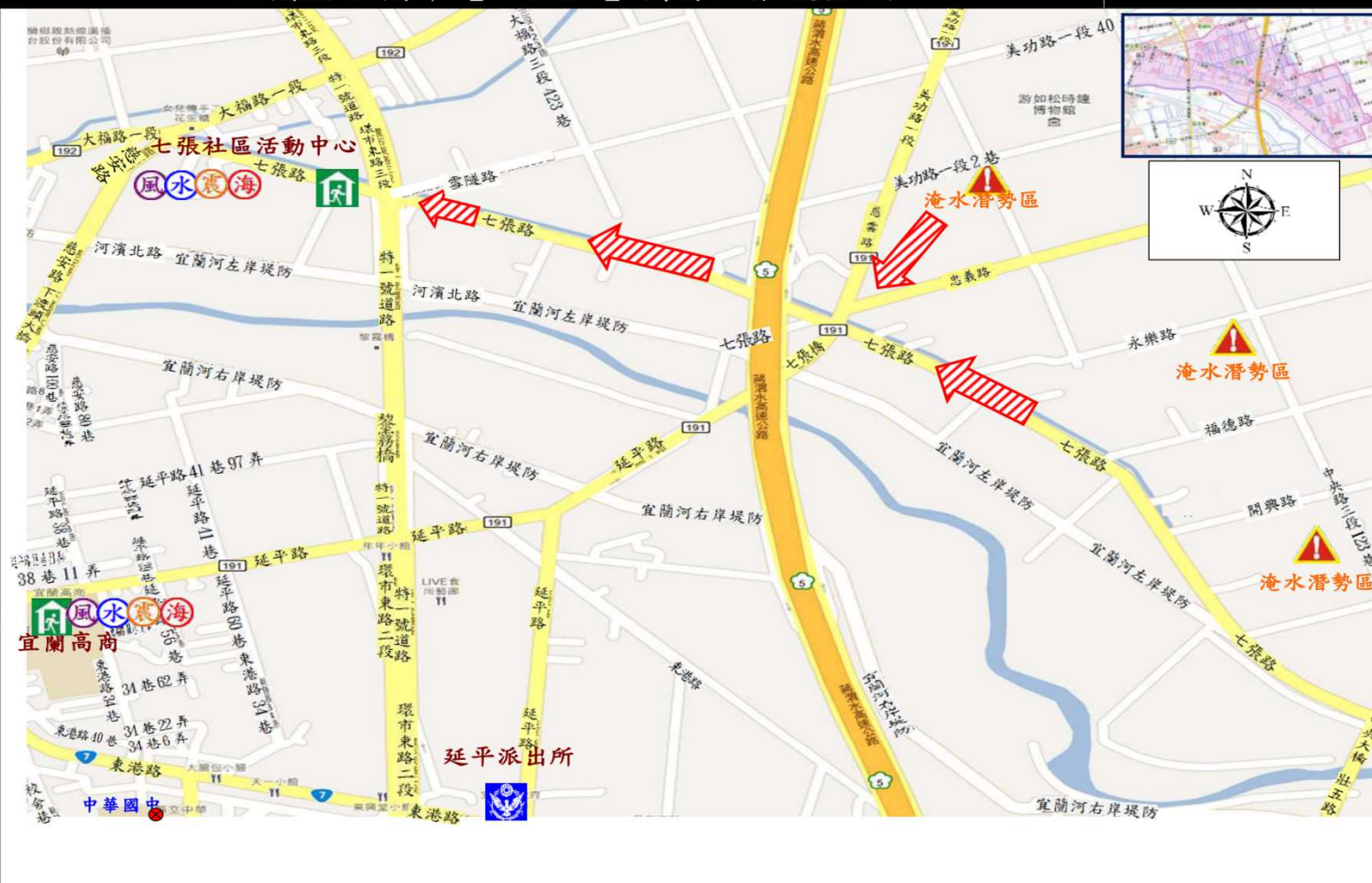






圖例	防災		設施		
	疏散避難方向	災害警告標誌設置點	室內避難處所	適用災害類別	派出所

宜蘭縣宜蘭市【七張里】簡易疏散避難圖

編號：1000201-012

防災資訊表	
七張里基本資料	
總人口數：1,739 人	
災害通報單位(人員)	
1.	宜蘭市災害應變中心 電話：03-9325164
2.	里長-陳雋發 手機：0933-629610
3.	延平派出所 電話：03-9381784
4.	宜蘭消防分隊 電話：03-9322225
5.	警察局 110、消防局 119
6.	頭城工務段 電話：03-9882058
防災資訊	
1.	農業部農村發展及水土保持署 https://www.ardswc.gov.tw/Home/
2.	經濟部水利署 http://www.wra.gov.tw/
3.	中央氣象署 https://www.cwa.gov.tw/V8/C/
4.	宜蘭縣政府消防局 http://fire.e-land.gov.tw/
5.	宜蘭市公所 http://www.ilancity.gov.tw/
避難處所	
七張社區活動中心 面積：658 平方公尺 容納：140 人 地址：宜蘭市七張路 537 號 管理人：陳孝昱 電話：03-9325164#511 適用災害類別：風災、水災、地震、海嘯	
	



圖例	 防災	 設施	 室內避難處所	 適用災害類別	 派出所
----	--	--	--	--	---

宜蘭縣政府消防局 宜蘭市公所 114 年 01 製作	疏散避難方向	災害警告標誌設置點	室內避難處所	適用災害類別	派出所
----------------------------------	--------	-----------	--------	--------	-----

宜蘭縣宜蘭市【新民里】簡易疏散避難圖

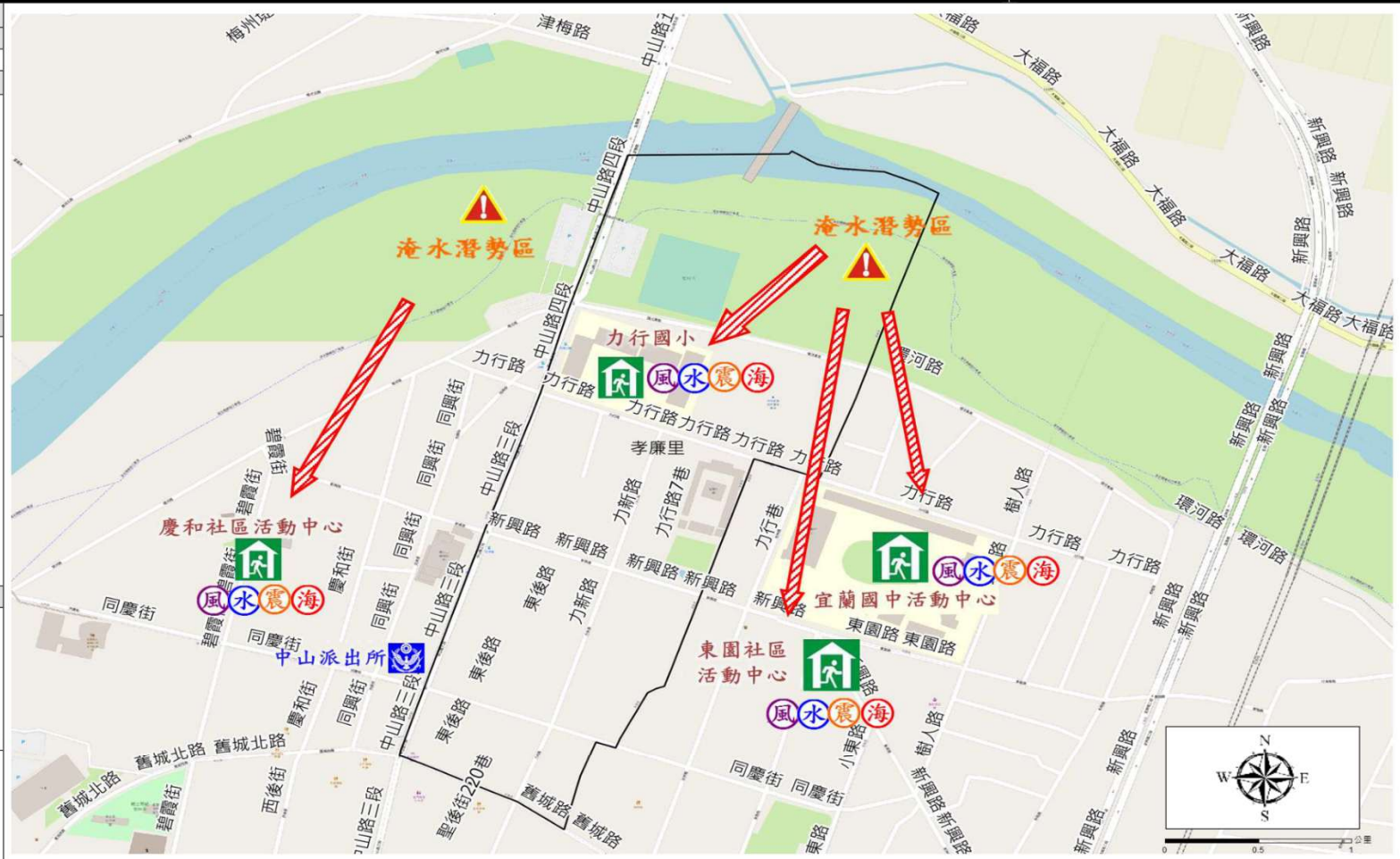
編號：1000201-014



宜蘭縣宜蘭市【孝廉里】簡易疏散避難圖

編號：1000201-018

防災資訊表
孝廉里基本資料
總人口數：1,178 人
災害通報單位(人員)
1. 宜蘭市災害應變中心 電話：03-9325164
2. 里長-江聰明 手機：0955-902939
3. 新生派出所 電話：03-9284087
4. 宜蘭消防分隊 電話：03-9322225
5. 警察局 110、消防局 119
6. 頭城工務段 電話：03-9882058
防災資訊
1. 農業部農村發展及水土保持署 https://www.ardswc.gov.tw/Home/
2. 經濟部水利署 http://www.wra.gov.tw/
3. 中央氣象署 https://www.cwa.gov.tw/V8/C/
4. 宜蘭縣政府消防局 http://fire.e-land.gov.tw/
5. 宜蘭市公所 http://www.ilancity.gov.tw/
避難處所
力行國小(英才館) 面積：700 平方公尺 容納：148 人 地址：宜蘭市力行路 152 號 電話：03-9325164#511 管理人：陳孝昱 適用災害類別：風災、水災、地震、海嘯
宜蘭國中活動中心 面積：1680 平方公尺 容納：356 人 地址：宜蘭市樹人路 37 號 電話：03-9325164#511 管理人：陳孝昱 適用災害類別：風災、水災、地震、海嘯
宜蘭縣政府消防局、宜蘭市公所 114 年 01 製作



圖例	防災		設施	
	疏散避難方向	災害警告標誌設置點	室內避難處所	適用災害類別

宜蘭縣宜蘭市【東門里】簡易疏散避難圖

編號：1000201-015

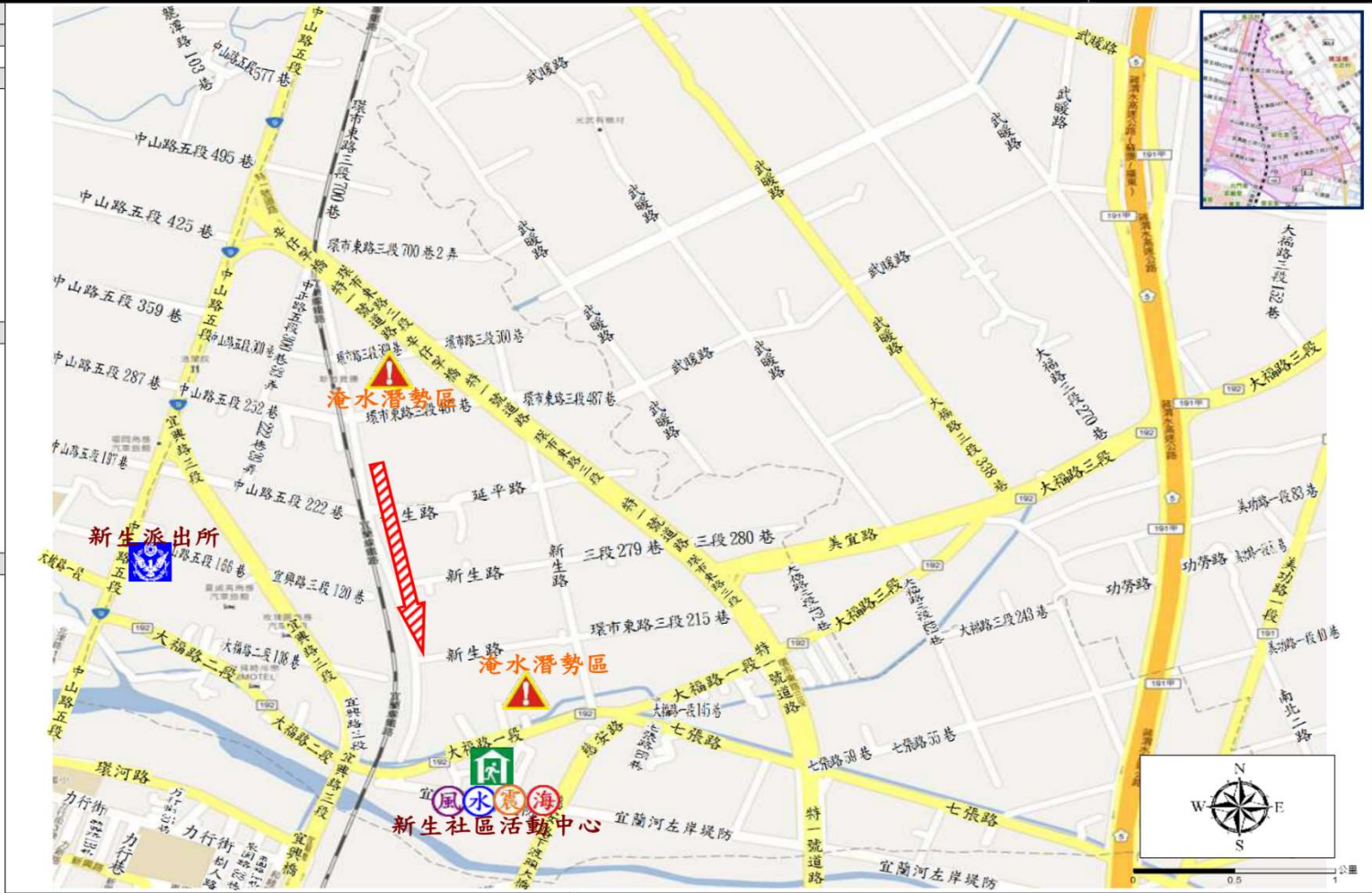
<p>防災資訊表</p> <p>東門里基本資料</p> <p>總人口數：1,018 人</p> <p>災害通報單位(人員)</p>									
<ol style="list-style-type: none"> 宜蘭市災害應變中心 電話：03-9325164 里長-李茂庚 電話：03-9326005 手機：0922-379370 新民派出所 電話：03-9323105 宜蘭消防分隊 電話：03-9322225 警察局 110、消防局 119 頭城工務段 電話：03-9882058 	<p>防災資訊</p> <ol style="list-style-type: none"> 農業部農村發展及水土保持署 https://www.ardswc.gov.tw/Home/ 經濟部水利署 http://www.wra.gov.tw/ 中央氣象署 https://www.cwa.gov.tw/V8/C/ 宜蘭縣政府消防局 http://fire.e-land.gov.tw/ 宜蘭市公所 http:// www.ilancity.gov.tw/ 								
<p>避難處所</p> <p>中山國小(小巨蛋) 面積：306 平方公尺 容納：65 人 地址：宜蘭市崇聖街 4 號 電話：03-9325164#511 管理人：陳孝昱 適用災害類別:風災、水災、地震、海嘯</p> <p>東園社區活動中心 面積：205.8 平方公尺 容納：44 人 地址：宜蘭市新興路 111 號 電話：03-9325164#511 管理人：陳孝昱 適用災害類別:風災、水災、地震、海嘯</p>	<p>圖例</p> <table border="1"> <tr> <td data-bbox="517 1230 869 1340"> <p>疏散避難方向</p> </td> <td data-bbox="869 1230 1167 1340"> <p>災害警告標誌設置點</p> </td> <td data-bbox="1167 1230 1464 1340"> <p>室內避難處所</p> </td> <td data-bbox="1464 1230 1740 1340"> <p>適用災害類別</p> </td> <td data-bbox="1740 1230 2031 1340"> <p>派出所</p> </td> </tr> </table>				<p>疏散避難方向</p>	<p>災害警告標誌設置點</p>	<p>室內避難處所</p>	<p>適用災害類別</p>	<p>派出所</p>
<p>疏散避難方向</p>	<p>災害警告標誌設置點</p>	<p>室內避難處所</p>	<p>適用災害類別</p>	<p>派出所</p>					
<p>宜蘭縣政府消防局、宜蘭市公所 114 年 01 製作</p>									

宜蘭縣宜蘭市【新生里】簡易疏散避難圖

編號：1000201-019

防災資訊表
新生里基本資料
總人口數：3,454 人
災害通報單位(人員)
1. 宜蘭市災害應變中心 電話：03-9325164
2. 里長-蔡錦濤 手機：0910-096762
3. 新生派出所 電話：03-9284087
4. 宜蘭消防分隊 電話：03-9322225
5. 警察局 110、消防局 119
6. 頭城工務段 電話：03-9882058
防災資訊
1. 農業部農村發展及水土保持署 https://www.ardswc.gov.tw/Home/
2. 經濟部水利署 http://www.wra.gov.tw/
3. 中央氣象署 https://www.cwa.gov.tw/V8/C/
4. 宜蘭縣政府消防局 http://fire.e-land.gov.tw/
5. 宜蘭市公所 http://www.ilancity.gov.tw/
避難處所
新生社區活動中心 面積：165 平方公尺 容納：35 人 地址：宜蘭市大福路 1 段 243 號 電話：03-9325164#511 管理人：陳孝昱 適用災害類別：風災、水災、地震、海嘯

圖例
宜蘭縣政府消防局、宜蘭市公所 114 年 01 製作

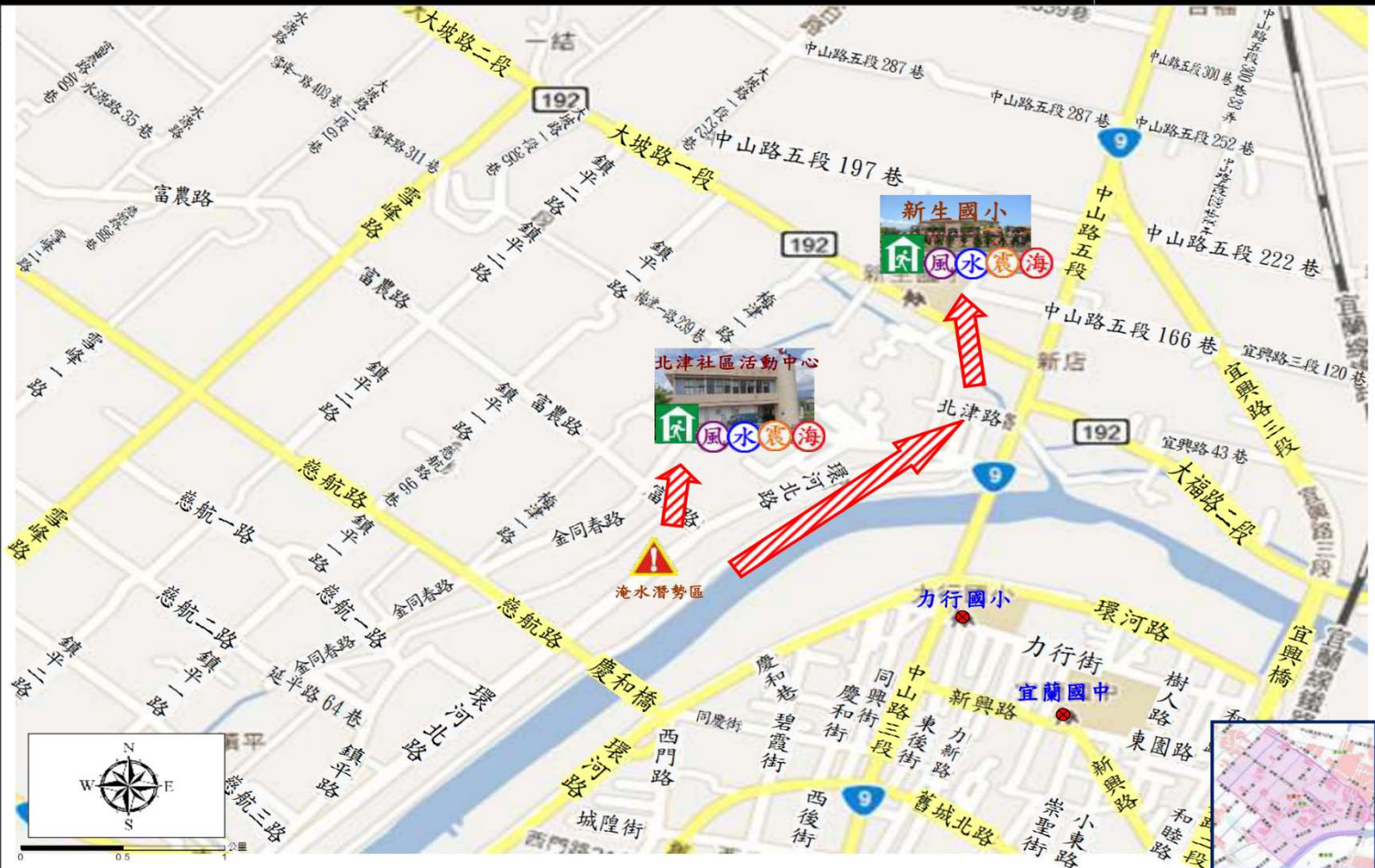


防災	設施
 疏散避難方向	 室內避難處所
 災害警告標誌設置點	 適用災害類別
	 派出所

宜蘭縣宜蘭市【北津里】簡易疏散避難圖

編號：1000201-021

防災資訊表
北津里基本資料
總人口數：2,544 人
災害通報單位(人員)
1. 宜蘭市災害應變中心 電話：03-9325164
2. 里長-吳聰德 手機：0935-682706
3. 新生派出所 電話：03-9284087
4. 宜蘭消防分隊 電話：03-9322225
5. 警察局 110、消防局 119
6. 頭城工務段 電話：03-9982058
防災資訊
1. 農業部農村發展及水土保持署 https://www.ardswc.gov.tw/Home/
2. 經濟部水利署 http://www.wra.gov.tw/
3. 中央氣象署 https://www.cwa.gov.tw/V8/C/
4. 宜蘭縣政府消防局 http://fire.e-land.gov.tw/
5. 宜蘭市公所 http://www.ilancity.gov.tw/
避難處所
<p>新生國小（體育館） 面積：1494 平方公尺 容納：317 人 地址：大坡路 1 段 100 號 電話：03-9325164#511 管理人：陳孝昱 適用災害類別：風災、水災、地震、海嘯</p> <p>北津社區活動中心 面積：340 平方公尺 容納：72 人 地址：宜蘭市金同春路 231 號 電話：03-9325164#511 管理人：陳孝昱 適用災害類別：風災、水災、地震、海嘯</p>
宜蘭縣政府消防局、宜蘭市公所 114 年 01 製作



圖例	防災	設施
	疏散避難方向 災害警告標誌設置點	室內避難處所 適用災害類別

宜蘭縣宜蘭市【中山里】簡易疏散避難圖

編號：1000201-024



宜蘭縣宜蘭市【西門里】簡易疏散避難圖

編號：1000201-025

防災資訊表	
西門里基本資料	
總人口數：1,945 人	
災害通報單位(人員)	
1.	宜蘭市災害應變中心 電話：03-9325164
2.	里長-林銘信 電話：03-9329912 手機：0919-903957
3.	新民派出所 電話：03-9323105
4.	宜蘭消防分隊 電話：03-9322225
5.	警察局 110、消防局 119
6.	頭城工務段 電話：03-9882058
防災資訊	
1.	農業部農村發展及水土保持署 https://www.ardswc.gov.tw/Home/
2.	經濟部水利署 http://www.wra.gov.tw/
3.	中央氣象署 https://www.cwa.gov.tw/V8/C/
4.	宜蘭縣政府消防局 http://fire.e-land.gov.tw/
5.	宜蘭市公所 http://www.ilancity.gov.tw/
避難處所	
慶和社區活動中心 面積：460 平方公尺 容納：45 人 地址：宜蘭市碧霞街 136 號 電話：03-9325164#511 管理人：陳孝昱 適用災害類別：風災、水災、地震、海嘯	
光復國小(五育館) 面積：1,337 平方公尺 容納：284 人 地址：負郭里泰山路 60 號 電話：03-9325164#511 管理人：陳孝昱 適用災害類別：風災、水災、地震、海嘯	
宜蘭縣政府消防局、宜蘭市公所 114 年 01 製作	



圖例	防災		設施	
	--- 村里界	→ 疏散避難方向	⚠ 災害警告標誌設置點	🏠 室內避難處所
				🌊🌪️🌊🌊 適用災害類別

宜蘭縣宜蘭市【北門里】簡易疏散避難圖

編號：1000201-023

防災資訊表
北門里基本資料
總人口數：1,168 人
災害通報單位(人員)
1. 宜蘭市災害應變中心 電話：03-9325164
2. 里長-陳正人 電話：03-9351257 手機：0921-060123
3. 新生派出所 電話：03-9284087
4. 宜蘭消防分隊 電話：03-9322225
5. 警察局 110、消防局 119
6. 頭城工務段 電話：03-9882058
防災資訊
1. 農業部農村發展及水土保持署 https://www.ardswc.gov.tw/Home/
2. 經濟部水利署 http://www.wra.gov.tw/
3. 中央氣象署 https://www.cwa.gov.tw/V8/C/
4. 宜蘭縣政府消防局 http://fire.e-land.gov.tw/
5. 宜蘭市公所 http://www.ilancity.gov.tw/
避難處所
宜蘭國中活動中心 面積：1680 平方公尺 容納：356 人 地址：宜蘭市樹人路 37 號 電話：03-9325164#511 管理人：陳孝昱 適用災害類別：風災、水災、地震、海嘯
慶和社區活動中心 面積：460 平方公尺 容納：45 人 地址：宜蘭市碧霞街 136 號 電話：03-9325164#511 管理人：陳孝昱 適用災害類別：風災、水災、地震、海嘯
宜蘭縣政府消防局、宜蘭市公所 114 年 01 製作



圖例	防災		設施	
	 疏散避難方向	 災害警告標誌設置點	 室內避難處所	 適用災害類別

宜蘭縣宜蘭市【南門里】簡易疏散避難圖

編號：1000201-026



宜蘭縣宜蘭市【負郭里】簡易疏散避難圖

編號：1000201-027



宜蘭縣宜蘭市【建軍里】簡易疏散避難圖

編號：1000201-029

防災資訊表
建軍里基本資料
總人口數：1,854 人
災害通報單位(人員)
1. 宜蘭市災害應變中心 電話：03-9325164
2. 里長：黃勇任 電話：03-9330370 手機：0972-967323
3. 民族派出所 電話：03-9322223
4. 宜蘭消防分隊 電話：03-9322225
5. 警察局 110、消防局 119
6. 頭城工務段 電話：03-9982058
防災資訊
1. 農業部農村發展及水土保持署 https://www.ardswc.gov.tw/Home/
2. 經濟部水利署 http://www.wra.gov.tw/
3. 中央氣象署 https://www.cwa.gov.tw/V8/C/
4. 宜蘭縣政府消防局 http://fire.e-land.gov.tw/
5. 宜蘭市公所 http://www.ilancity.gov.tw/
避難處所
國立宜蘭高中(體育館) 面積：1120 平方公尺 容納：237 人 地址：宜蘭市復興路三段 8 號 電話：03-9325164#511 管理人：陳孝昱 適用災害類別：風災、水災、地震、海嘯
南屏國小(活動中心) 面積：1089 平方公尺 容納：231 人 地址：宜蘭市泰山路 98 號 電話：03-9325164#511 管理人：陳孝昱 適用災害類別：風災、水災、地震、海嘯
宜蘭縣政府消防局、宜蘭市公所 114 年 01 製作



圖例	防災	設施
疏散避難方向	災害警告標誌設置點	室內避難處所
		適用災害類別

宜蘭縣宜蘭市【思源里】簡易疏散避難圖

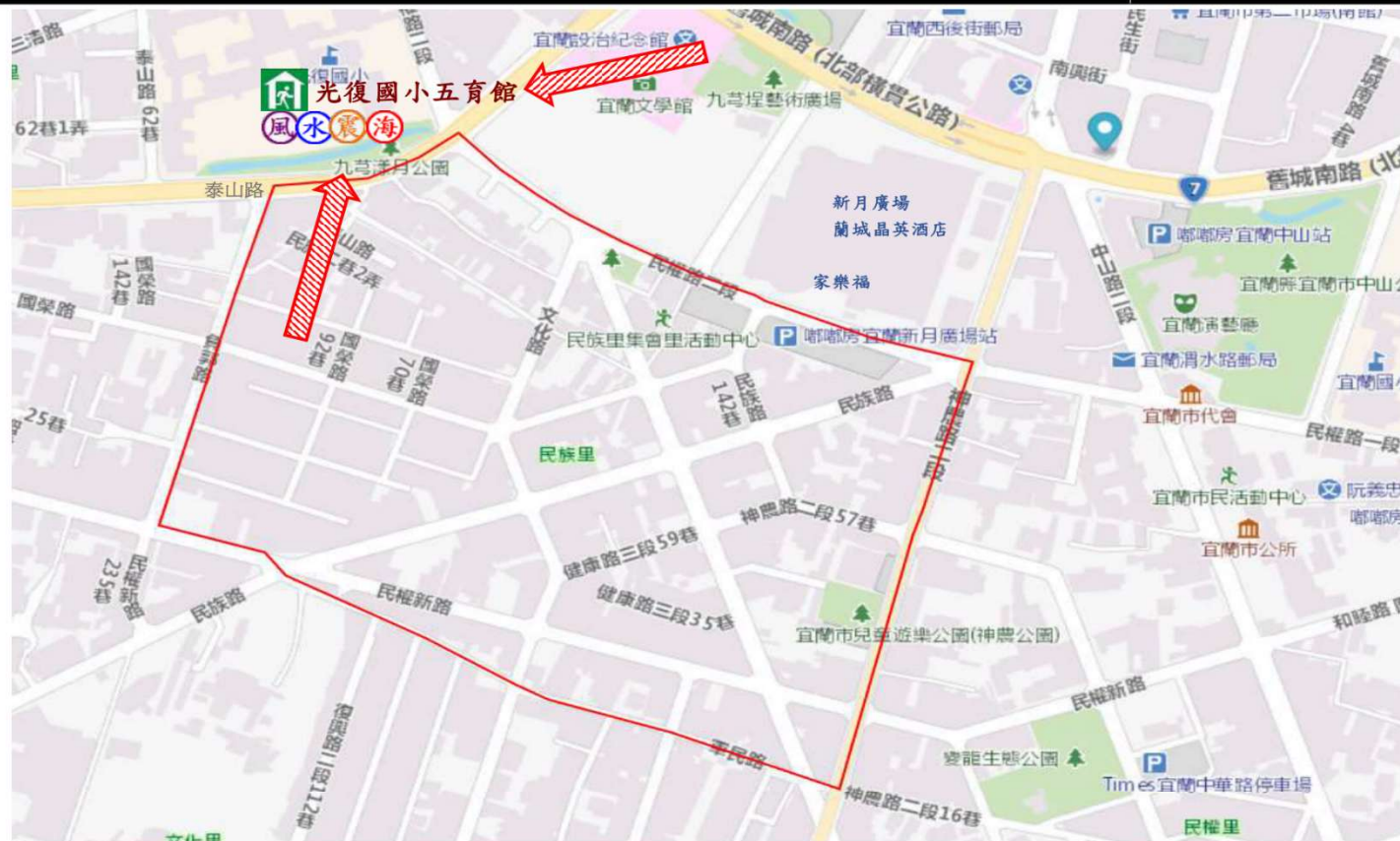
編號：1000201-030







宜蘭縣宜蘭市【民族里】簡易疏散避難圖

編號：1000201-028

防災資訊表	
民族里基本資料	
總人口數：2,409 人	
災害通報單位(人員)	
1.	宜蘭市災害應變中心 電話：03-9325164
2.	里長-鄧蜀江 手機：0910-336023
3.	民族派出所 電話：03-9322223
4.	宜蘭消防分隊 電話：03-9322225
5.	警察局 110、消防局 119
6.	頭城工務段 電話：03-9882058
防災資訊	
1.	農業部農村發展及水土保持署 https://www.ardswc.gov.tw/Home/
2.	經濟部水利署 http://www.wra.gov.tw/
3.	中央氣象署 https://www.cwa.gov.tw/V8/C/
4.	宜蘭縣政府消防局 http://fire.e-land.gov.tw/
5.	宜蘭市公所 http://www.ilancity.gov.tw/
避難處所	
光復國小(五育館) 面積：1,337 平方公尺 容納：284 人 地址：真郭里泰山路 60 號 電話：03-9325164#511 管理人：陳孝昱 適用災害類別：風災、水災、地震、海嘯	
	
宜蘭縣政府消防局、宜蘭市公所 114 年 01 製作	



圖例	防災		設施	
	 疏散避難方向	 災害警告標誌設置點	 室內避難處所	 適用災害類別

宜蘭縣宜蘭市【文化里】簡易疏散避難圖

編號：1000201-031

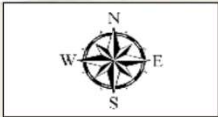
防災資訊表
文化里基本資料
總人口數：3,585 人
災害通報單位(人員)
1. 宜蘭市災害應變中心 電話：03-9325164
2. 里長-吳啓鴻 電話：03-9368507 手機：0911-895551
3. 民族派出所 電話：03-9322223
4. 宜蘭消防分隊 電話：03-9322225
5. 警察局 110、消防局 119
6. 頭城工務段 電話：03-9882058
防災資訊
1. 農業部農村發展及水土保持署 https://www.ardswc.gov.tw/Home/
2. 經濟部水利署 http://www.wra.gov.tw/
3. 中央氣象署 https://www.cwa.gov.tw/V8/C/
4. 宜蘭縣政府消防局 http://fire.e-land.gov.tw/
5. 宜蘭市公所 http://www.ilancity.gov.tw/
避難處所
復興國中(群育館) 面積：1000 平方公尺 容納：212 人 地址：復興路 2 段 77 號 電話：03-9325164#511 管理人：陳孝昱 適用災害類別：風災、水災、地震、海嘯
國立宜蘭大學(體育館) 面積：1764 平方公尺 容納：375 人 地址：神農路 1 段 1 號 電話：03-9325164#511 管理人：陳孝昱 適用災害類別：風災、水災、地震、海嘯
宜蘭縣政府消防局 宜蘭市公所 114 年 01 月更新



宜蘭縣宜蘭市【復興里】簡易疏散避難圖

編號：1000201-032

防災資訊表
復興里基本資料
總人口數：2,835 人
災害通報單位(人員)
1. 宜蘭市災害應變中心 電話：03-9325164
2. 里長-蕭美珠 電話：03-9333013 手機：0956-333013
3. 民族派出所 電話：03-9322223
4. 宜蘭消防分隊 電話：03-9322225
5. 警察局 110、消防局 119
6. 頭城工務段 電話：03-9882058
防災資訊
1. 農業部農村發展及水土保持署 https://www.ardswc.gov.tw/Home/
2. 經濟部水利署 http://www.wra.gov.tw/
3. 中央氣象署 https://www.cwa.gov.tw/V8/C/
4. 宜蘭縣政府消防局 http://fire.e-land.gov.tw/
5. 宜蘭市公所 http://www.ilancity.gov.tw/
避難處所
復興國中（群育館） 面積：1000 平方公尺 容納：212 人 地址：復興路 2 段 77 號 電話：03-9325164#511 管理人：陳孝昱 適用災害類別：風災、水災、地震、海嘯
國立宜蘭大學（體育館） 面積：1,764 平方公尺 容納：375 人 地址：神農路 1 段 1 號 電話：03-9325164#511 管理人：陳孝昱 適用災害類別：風災、水災、地震、海嘯
宜蘭縣政府消防局、宜蘭市公所 114 年 01 月更新



圖例	防災		設施		
	疏散避難方向	災害警告標誌設置點	室內避難處所	適用災害類別	派出所

宜蘭縣宜蘭市【新東里】簡易疏散避難圖

編號：1000201-034

防災資訊表
新東里基本資料
總人口數：3,781 人
災害通報單位(人員)
1. 宜蘭市災害應變中心 電話：03-9325164
2. 里長-潘富明 電話：03-9371751 手機：0910-935005
3. 延平派出所 電話：03-9381784
4. 宜蘭消防分隊 電話：03-9322225
5. 警察局 110、消防局 119
6. 頭城工務段 電話：03-9882058
防災資訊
1. 農業部農村發展及水土保持署 https://www.ardswc.gov.tw/Home/
2. 經濟部水利署 http://www.wra.gov.tw/
3. 中央氣象署 https://www.cwa.gov.tw/V8/C/
4. 宜蘭縣政府消防局 http://fire.e-land.gov.tw/
5. 宜蘭市公所 http://www.ilancity.gov.tw/
避難處所
<p>中華民國 面積：1980 平方公尺 容納：420 人 地址：宜蘭市女中路一段 100 號 電話：03-9325164#511 管理人：陳孝昱 適用災害類別：風災、水災、地震、海嘯</p> <p>黎明國小(體育館) 面積：512 平方公尺 容納：108 人 地址：宜蘭市校舍路 1 號 電話：03-9325164#511 管理人：陳孝昱 適用災害類別：風災、水災、地震、海嘯</p>
宜蘭縣政府消防局、宜蘭市公所 114 年 01 月更新



宜蘭縣宜蘭市【成功里】簡易疏散避難圖

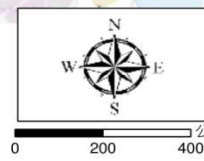
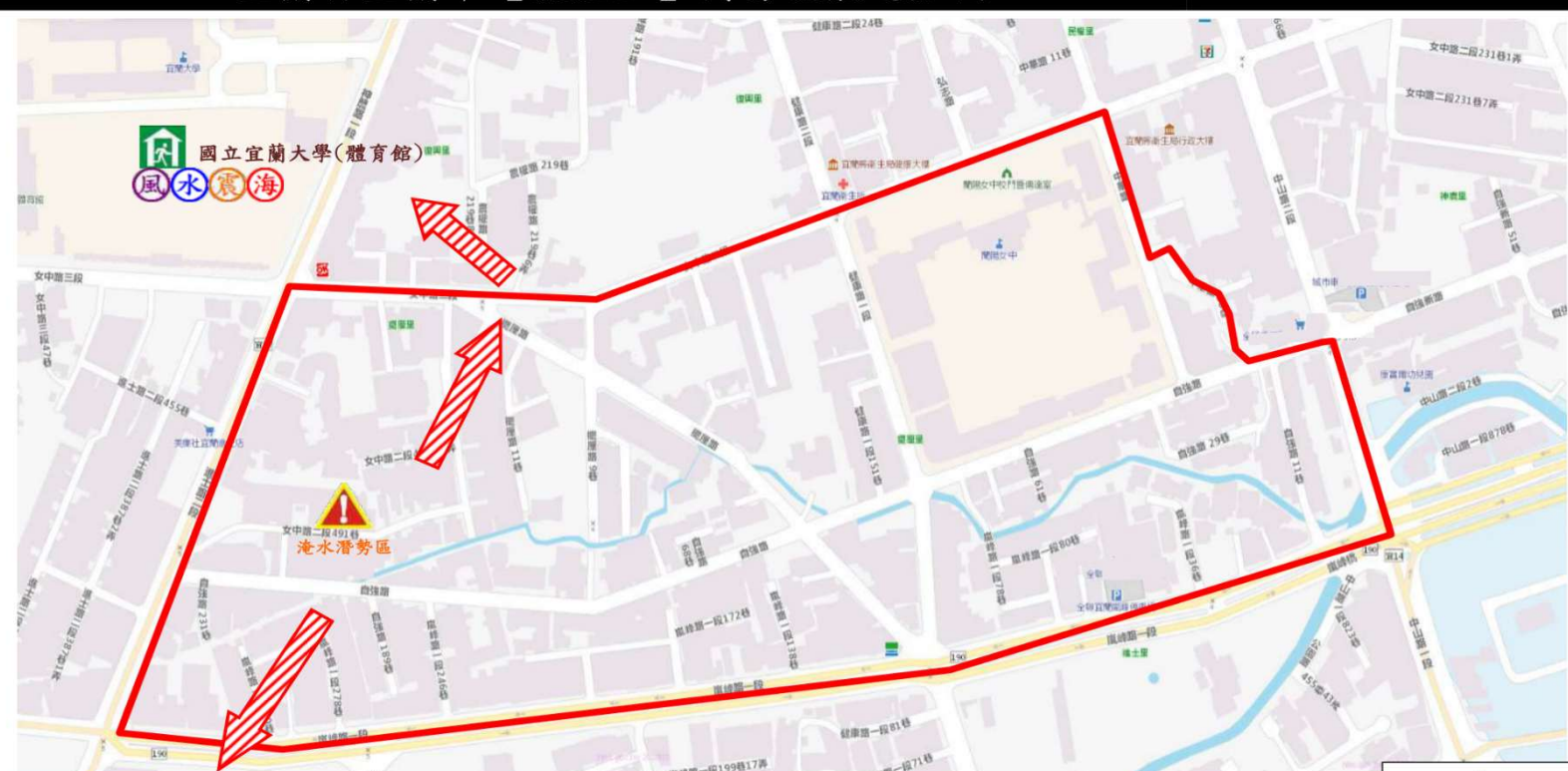
編號：1000201-033



宜蘭縣宜蘭市【擺厘里】簡易疏散避難圖

編號：1000201-038

防災資訊表
擺厘里基本資料
總人口數：3,346 人
災害通報單位(人員)
1. 宜蘭市災害應變中心 電話：03-9325164
2. 里長-吳明標 電話：03-9312133 手機：0987-395953
3. 進士派出所 電話：03-9252219
4. 宜蘭消防分隊 電話：03-9322225
5. 警察局 110、消防局 119
6. 頭城工務段 電話：03-9982058
防災資訊
1. 農業部農村發展及水土保持署 https://www.ardswc.gov.tw/Home/
2. 經濟部水利署 http://www.wra.gov.tw/
3. 中央氣象署 https://www.cwa.gov.tw/V8/C/
4. 宜蘭縣政府消防局 http://fire.e-land.gov.tw/
5. 宜蘭市公所 http://www.ilancity.gov.tw/
避難處所
育才國小(中興堂) 容納：148 人 地址：宜蘭市進士路一段 32 號 電話：03-9325164#511 管理人：陳孝昱 適用災害類別:風災、水災、地震、海嘯
國立宜蘭大學(體育館) 面積：1764 平方公尺 容納：375 人 地址：神農路 1 段 1 號 電話：03-9325164#511 管理人：陳孝昱 適用災害類別:風災、水災、地震、海嘯
宜蘭縣政府消防局、宜蘭市公所 114 年 01 月更新

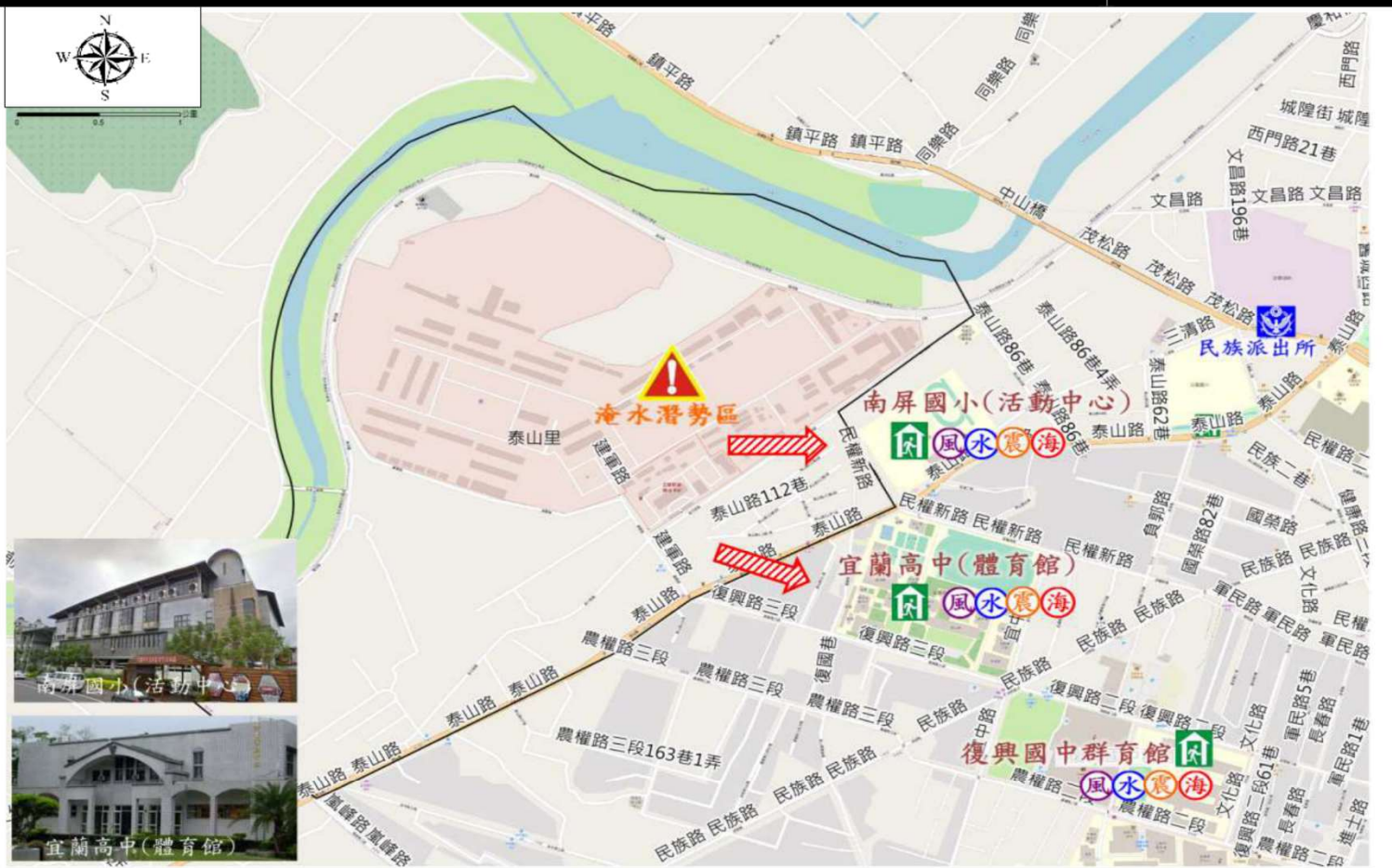


圖例	防災	設施
	疏散避難方向 災害警告標誌設置點	室內避難處所 適用災害類別

宜蘭縣宜蘭市【泰山里】簡易疏散避難圖

編號：1000201-036

防災資訊表
泰山里基本資料
總人口數：2,317 人
災害通報單位(人員)
1. 宜蘭市災害應變中心 電話：03-9325164 2. 里長-魯孝忠 電話：03-9324258 手機：0939-116750 3. 民族派出所 電話：03-9322223 4. 宜蘭消防分隊 電話：03-9322225 5. 警察局 110、消防局 119 6. 頭城工務段 電話：03-9982058
防災資訊
1. 農業部農村發展及水土保持署 https://www.ardswc.gov.tw/Home/ 2. 經濟部水利署 http://www.wra.gov.tw/ 3. 中央氣象署 https://www.cwa.gov.tw/V8/C/ 4. 宜蘭縣政府消防局 http://fire.e-land.gov.tw/ 5. 宜蘭市公所 http://www.ilancity.gov.tw/
避難處所
國立宜蘭高中(體育館) 面積：1120 平方公尺 容納：237 人 地址：宜蘭市復興路三段 8 號 電話：03-9325164#511 管理人：陳孝昱 適用災害類別：風災、水災、地震、海嘯
南屏國小(活動中心) 面積：1089 平方公尺 容納：231 人 地址：宜蘭市泰山路 98 號 電話：03-9325164#511 管理人：陳孝昱 適用災害類別：風災、水災、地震、海嘯
宜蘭縣政府消防局、宜蘭市公所 114 年 01 月更新

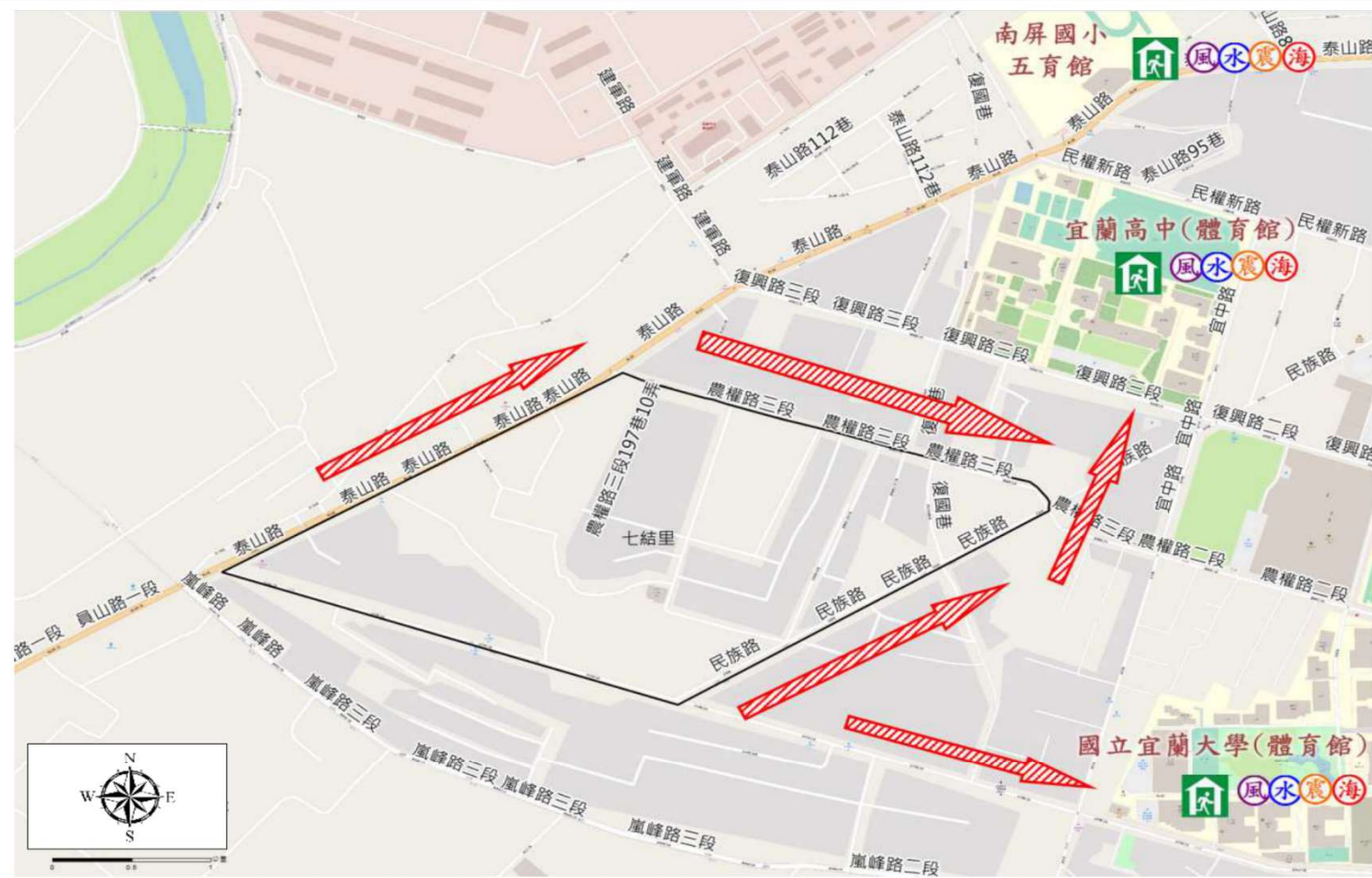


圖例	防災		設施	
	疏散避難方向	災害警告標誌設置點	室內避難處所	適用災害類別

宜蘭縣宜蘭市【七結里】簡易疏散避難圖

編號：1000201-035

防災資訊表
七結里基本資料
總人口數：3,403 人
災害通報單位(人員)
1. 宜蘭市災害應變中心 電話：03-9325164
2. 里長-游景清 手機：0911-820555
3. 民族派出所 電話：03-9322223
4. 宜蘭消防分隊 電話：03-9322225
5. 警察局 110、消防局 119
6. 頭城工務段 電話：03-9882058
防災資訊
1. 農業部農村發展及水土保持署 https://www.ardswc.gov.tw/Home/
2. 經濟部水利署 http://www.wra.gov.tw/
3. 中央氣象署 https://www.cwa.gov.tw/V8/C/
4. 宜蘭縣政府消防局 http://fire.e-land.gov.tw/
5. 宜蘭市公所 http://www.ilancity.gov.tw/
避難處所
國立宜蘭高中（體育館） 面積：1120 平方公尺 容納：237 人 地址：宜蘭市復興路三段 8 號 電話：03-9325164#511 管理人：陳孝昱 適用災害類別：風災、水災、地震、海嘯
國立宜蘭大學（體育館） 面積：1764 平方公尺 容納：375 人 地址：神農路 1 段 1 號 電話：03-9325164#511 管理人：陳孝昱 適用災害類別：風災、水災、地震、海嘯
宜蘭縣政府消防局、宜蘭市公所 114 年 01 月更新



圖例	防災		設施	
	疏散避難方向	災害警告標誌設置點	室內避難處所	適用災害類別

宜蘭縣宜蘭市【民權里】簡易疏散避難圖

編號：1000201-002



宜蘭縣宜蘭市【大新里】簡易疏散避難圖

編號：1000201-003



宜蘭縣宜蘭市【南津里】簡易疏散避難圖 編號：1000201-007

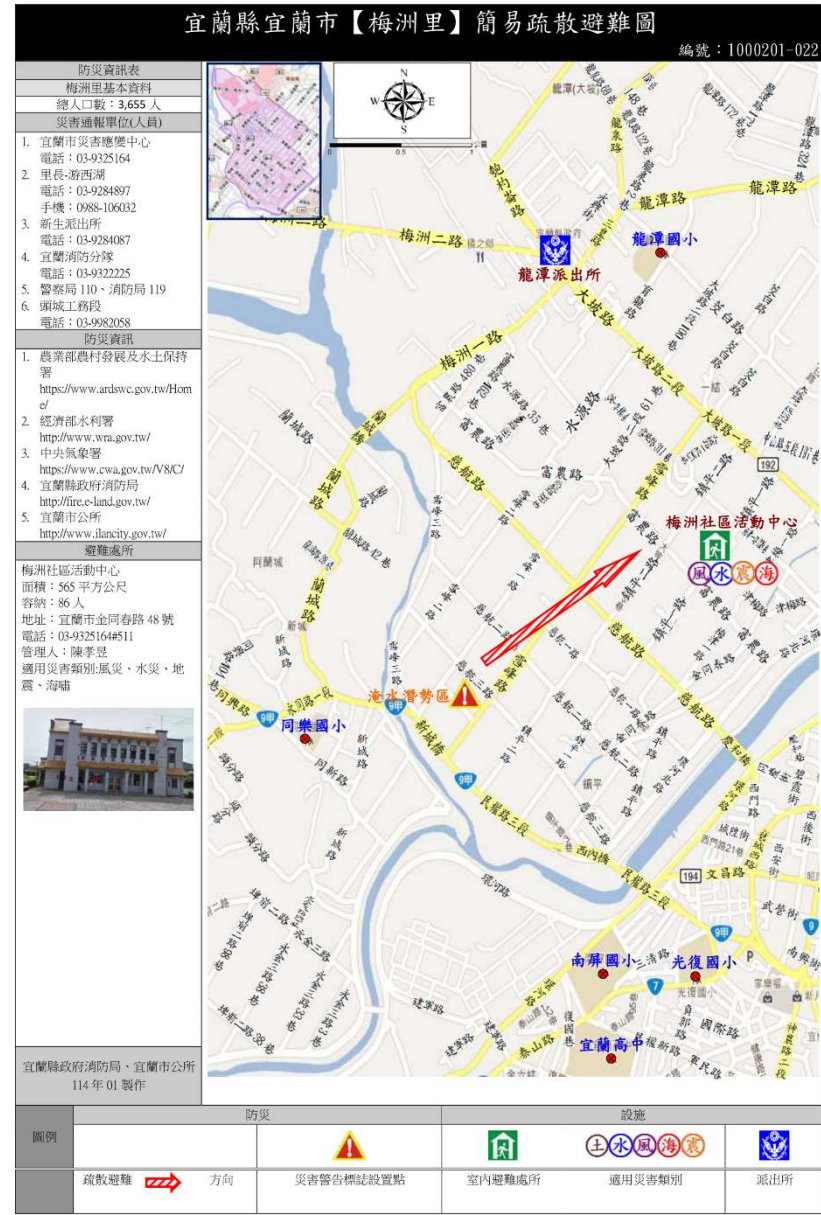
防災資訊表 南津里基本資料 總人口數：2,920人 災害通報單位(人員) 1. 宜蘭市災害應變中心 電話：03-9325164 2. 里長-林聰明 電話：03-9251762 手機：0920-614888 3. 進士派出所 電話：03-9252219 4. 宜蘭消防分隊 電話：03-9322225 5. 警察局 110、消防局 119 6. 頭城工務段 電話：03-9882058																
防災資訊 1. 農業部農村發展及水土保持署 https://www.ardswc.gov.tw/Home/ 2. 經濟部水利署 http://www.wra.gov.tw/ 3. 中央氣象署 https://www.cwa.gov.tw/V8/C/ 4. 宜蘭縣政府消防局 http://fire.e-land.gov.tw/ 5. 宜蘭市公所 https://www.ilancity.gov.tw/																
避難處所 凱旋國小(展藝館) 面積：1304.89 平方公尺 容納：277 人 地址：宜蘭市凱旋路 130 號 電話：03-9325164#511 管理人:陳孝昱 適用災害類別:風災、水災、地震、海嘯 凱旋國中(樂活館) 面積：773 平方公尺 容納：164 人 地址：縣政七街 50 巷 1 號 電話：03-9325164#511 管理人:陳孝昱 適用災害類別:風災、水災、地震、海嘯																
宜蘭縣政府消防局 宜蘭市公所 114 年 01 製作																
<table border="1"> <tr> <th colspan="2">防災</th> <th colspan="3">設施</th> </tr> <tr> <td>圖例</td> <td></td> <td></td> <td></td> <td></td> </tr> <tr> <td></td> <td>疏散避難方向</td> <td>災害警告標誌設置點</td> <td>室內避難處所</td> <td>派出所</td> </tr> </table>		防災		設施			圖例						疏散避難方向	災害警告標誌設置點	室內避難處所	派出所
防災		設施														
圖例																
	疏散避難方向	災害警告標誌設置點	室內避難處所	派出所												

宜蘭縣宜蘭市【凱旋里】簡易疏散避難圖 編號：1000201-008

防災資訊表 凱旋里基本資料 總人口數：1,706 人 災害通報單位(人員) 1. 宜蘭市災害應變中心 電話：03-9325164 2. 里長-林振雄 電話：03-9251848 手機：0920-835859 3. 進士派出所 電話：03-9252219 4. 宜蘭消防分隊 電話：03-9322225 5. 警察局 110、消防局 119 6. 頭城工務段 電話：03-9882058																
防災資訊 1. 農業部農村發展及水土保持署 https://www.ardswc.gov.tw/Home/ 2. 經濟部水利署 http://www.wra.gov.tw/ 3. 中央氣象署 https://www.cwa.gov.tw/V8/C/ 4. 宜蘭縣政府消防局 http://fire.e-land.gov.tw/ 宜蘭市公所 https://www.ilancity.gov.tw/																
避難處所 凱旋社區活動中心 面積：302 平方公尺 容納：64 人 地址：宜蘭市鎮安路 23 號 電話：03-9325164#511 管理人:陳孝昱 適用災害類別:風災、水災、地震、海嘯 凱旋國小(展藝館) 面積：1304.89 平方公尺 容納：277 人 地址：宜蘭市凱旋路 130 號 電話：03-9325164#511 管理人:陳孝昱 適用災害類別:風災、水災、地震、海嘯																
宜蘭縣政府消防局 宜蘭市公所 114 年 01 製作																
<table border="1"> <tr> <th colspan="2">防災</th> <th colspan="3">設施</th> </tr> <tr> <td>圖例</td> <td></td> <td></td> <td></td> <td></td> </tr> <tr> <td></td> <td>疏散避難方向</td> <td>災害警告標誌設置點</td> <td>室內避難處所</td> <td>派出所</td> </tr> </table>		防災		設施			圖例						疏散避難方向	災害警告標誌設置點	室內避難處所	派出所
防災		設施														
圖例																
	疏散避難方向	災害警告標誌設置點	室內避難處所	派出所												







宜蘭縣宜蘭市【中興里】簡易疏散避難圖

編號：1000201-037

防災資訊表	
中興里基本資料	
總人口數：3,392 人	
災害通報單位(人員)	
1. 宜蘭市災害應變中心 電話：03-9325164 2. 里長-陳郁崧 電話：03-9382877 手機：0927-772233 3. 延平派出所 電話：03-9381784 4. 宜蘭消防分隊 電話：03-9322225 5. 警察局 110、消防局 119 6. 環城工務段 電話：03-9982058	
防災資訊	
1. 農業部農村發展及水土保持署 https://www.ardswc.gov.tw/11om/ 2. 經濟部水利署 http://www.wra.gov.tw/ 3. 中央氣象署 https://www.cwa.gov.tw/V8/CI/ 4. 宜蘭縣政府消防局 http://fire.e-land.gov.tw/ 5. 宜蘭市公所 http://www.ilancity.gov.tw/	
避難處所	
東園社區活動中心	面積：205 平方公尺 容納：44 人 地址：宜蘭市新興路 111 號 電話：03-9325164#511 管理人：陳孝昱 適用災害類別：風災、水災、地震、海嘯
國立宜蘭高商（四維堂）	面積：1335 平方公尺 容納：283 人 地址：宜蘭市延平路 50 號 電話：03-9325164#511 管理人：陳孝昱 適用災害類別：風災、水災、地震、海嘯
宜蘭縣政府消防局、宜蘭市公所 114 年 01 月	
圖例	防災  疏散避難方向  災害警告標誌設置點 設施  室內避難處所  適用災害類別



宜蘭縣羅東鎮【大新里】簡易疏散避難圖

編號：1000202-004

防災資訊表	
大新里基本資料	
總人口數：1,871 人	
災害通報單位(人員)	
1.	羅東鎮災害應變中心 電話：03-9542550、03-9556243
2.	里長-陳榮華 電話：03-9543906 手機：0938-393367
3.	開羅派出所 電話：03-9542121
4.	羅東消防分隊 電話：03-9562777
5.	警察局 110、消防局 119
6.	頭城工務段 電話：03-9882058
防災資訊	
1.	農業部農村發展及水土保持署 https://www.ardsw.gov.tw/Home/
2.	經濟部水利署 http://www.wra.gov.tw/
3.	中央氣象署 https://www.cwa.gov.tw/V8/C/
4.	宜蘭縣政府消防局 http://fire.e-land.gov.tw/
5.	羅東鎮公所 http://www.lotong.gov.tw/
避難處所	
羅東國小	面積：2,857 平方公尺(含室外空間) 容納：605 人 地址：羅東鎮民族路 1 號 管理人：林昱宏 電話：03-9545102#253
第二公園管理站羅東鎮老人館(第二避難處所)	面積：467.88 平方公尺 容納：99 人 地址：羅東鎮公園路 113 號 管理人：林昱宏 電話：03-9545102#253
宜蘭縣政府消防局、羅東鎮公所 114 年 01 月更新	

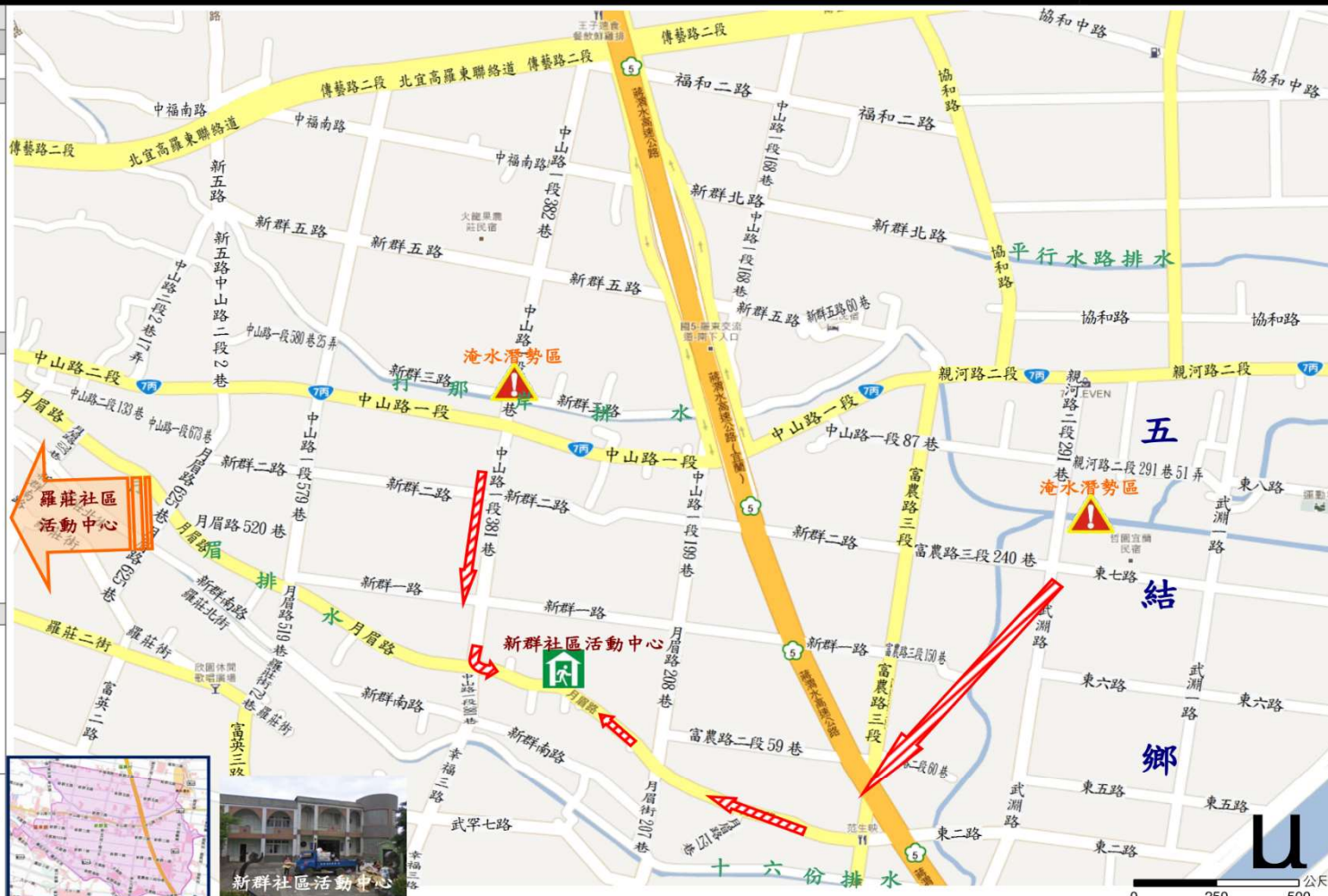


圖例	疏散避難方向	災害警告標誌設置點	室內避難處所	派出所	消防分隊
----	--------	-----------	--------	-----	------

宜蘭縣羅東鎮【新群里】簡易疏散避難圖

編號：1000202-006

防災資訊表
新群里基本資料
總人口數：3,240 人
災害通報單位(人員)
1. 羅東鎮災害應變中心 電話：03-9542550、03-9556243
2. 新群里里長-鄭聰琳 手機：0935-342112
3. 開羅派出所 電話：03-9542121
4. 羅東消防分隊 電話：03-9562777
5. 警察局 110、消防局 119
6. 南澳工務段 電話：03-9982161~3
防災資訊
1. 農業部農村發展及水土保持署 https://www.ardswc.gov.tw/Home/
2. 經濟部水利署 http://www.wra.gov.tw/
3. 中央氣象署 https://www.cwa.gov.tw/V8/C/
4. 宜蘭縣政府消防局 http://fire.e-land.gov.tw/
5. 羅東鎮公所 http://www.lotong.gov.tw/
避難處所
新群社區活動中心 面積：538.34 平方公尺 容納：114 人 地址：新群里月眉路 300 號 管理人：林昱宏 電話：03-9545102#253
羅莊社區活動中心(第二避難處所) 面積：576.16 平方公尺 容納：122 人 地址：羅東鎮羅莊街 357 號 管理人：林昱宏 電話：03-9545102#253
宜蘭縣政府消防局、羅東鎮公所 114 年 01 月更新

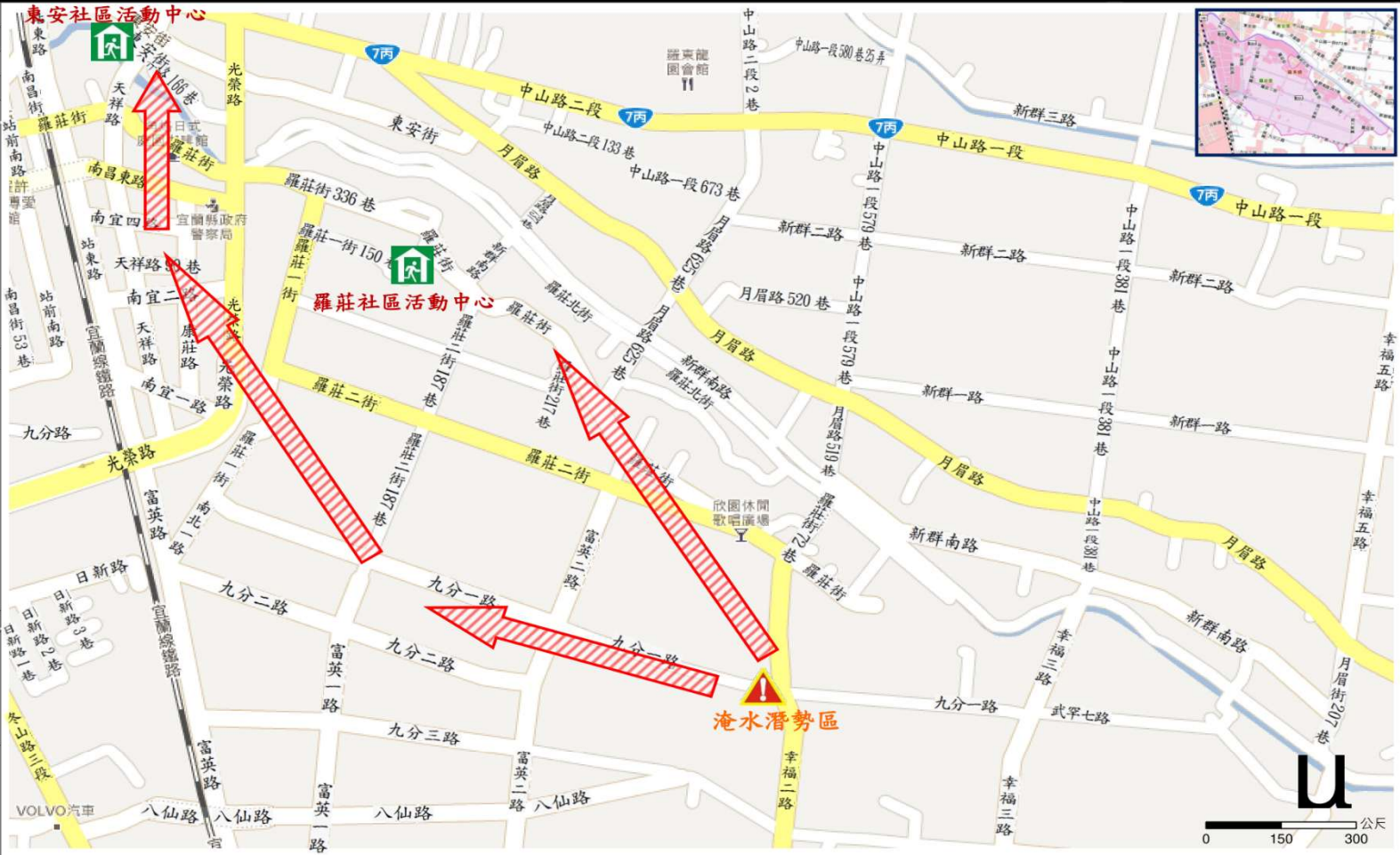


圖例	防災	設施
	疏散避難方向	災害警告標誌設置點
		室內避難處所
		適用災害類別

宜蘭縣羅東鎮【羅莊里】簡易疏散避難圖

編號：1000202-007

防災資訊表	
羅莊里基本資料	
總人口數：3,587 人	
災害通報單位(人員)	
1.	羅東鎮災害應變中心 電話：03-9542550、03-9556243
2.	里長-張添財 手機：0932-360627
3.	開羅派出所 電話：03-9542121
4.	羅東消防分隊 電話：03-9562777
5.	警察局 110、消防局 119
6.	頭城工務段 電話：03-9882058
防災資訊	
1.	農業部農村發展及水土保持署 https://www.ardswc.gov.tw/Home/
2.	經濟部水利署 http://www.wra.gov.tw/
3.	中央氣象署 https://www.cwa.gov.tw/V8/C/
4.	宜蘭縣政府消防局 http://fire.e-land.gov.tw/
5.	羅東鎮公所 http://www.lotong.gov.tw/
避難處所	
羅莊社區活動中心 面積：576.16 平方公尺 容納：122 人 地址：羅莊里羅莊街 357 號 電話：03-9547282	
東安社區活動中心(第二避難處所) 面積：1364.22 平方公尺 容納：289 人 地址：東安里天祥路 171 號 管理人：林昱宏 電話：03-9545102#253	
 宜蘭縣政府消防局、羅東鎮公所 114 年 01 月更新	

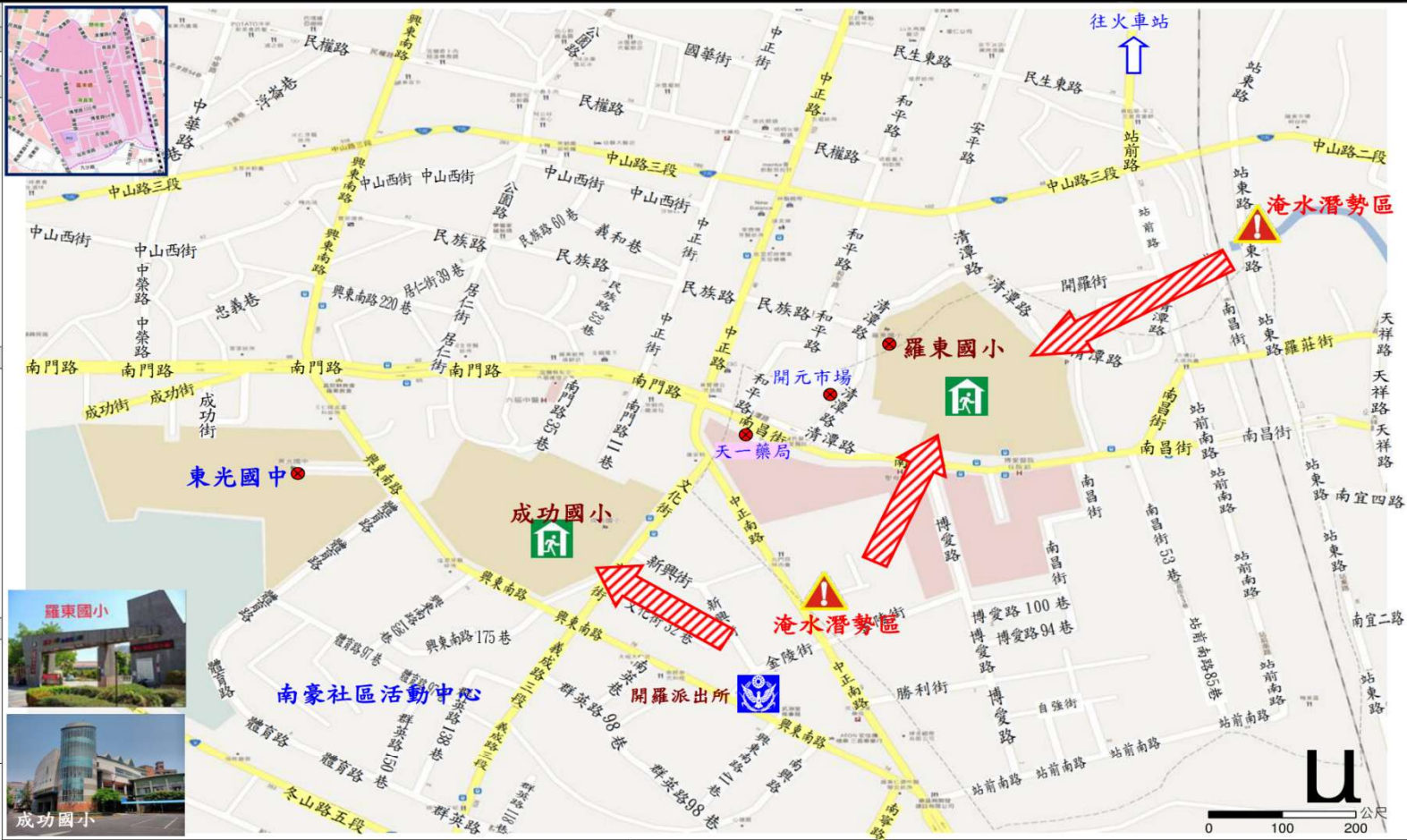


圖例	防災	設施	
	 疏散避難方向	 災害警告標誌設置點	 室內避難處所

宜蘭縣羅東鎮【南昌里】簡易疏散避難圖

編號：1000202-008

防災資訊表	
南昌里基本資料	
總人口數：2,856 人	
災害通報單位(人員)	
1.	羅東鎮災害應變中心 電話：03-9542550、 03-9556243
2.	里長-李玉雲 手機：0937-162798
3.	開羅派出所 電話：03-9542121
4.	羅東消防分隊 電話：03-9562777
5.	警察局 110、消防局 119
6.	南澳工務段 電話：03-9982161~3
防災資訊	
1.	農業部農村發展及水土保持署 https://www.ardswc.gov.tw/Home/
2.	經濟部水利署 http://www.wra.gov.tw/
3.	中央氣象署 https://www.cwa.gov.tw/V8/C/
4.	宜蘭縣政府消防局 http://fire.e-land.gov.tw/
5.	羅東鎮公所 http://www.lotong.gov.tw/
避難處所	
羅東國小	面積：2857 平方公尺 容納：605 人 地址：羅東鎮民族路 1 號 管理人：林昱宏 電話：03-9545102#253
成功國小(第二避難處所)	面積：2900 平方公尺 容納：614 人 地址：羅東鎮興東南路 100 號 管理人：林昱宏 電話：03-9545102#253
宜蘭縣政府消防局 羅東鎮公所 114 年 01 月更新	



圖例	防災	設施
	疏散避難方向 災害警告標誌設置點	室內避難處所 適用災害類別 派出所

宜蘭縣羅東鎮【南豪里】簡易疏散避難圖

編號：1000202-009

防災資訊表
南豪里基本資料
總人口數：1,466 人
災害通報單位(人員)
1. 羅東鎮災害應變中心 電話：03-9542550、 03-9556243
2. 里長-林聰雄 電話：03-9546283 手機：0989454878
3. 成功派出所 電話：03-9542471
4. 羅東消防分隊 電話：03-9562777
5. 警察局 110、消防局 119
6. 南澳工務段 電話：03-9982161~3
防災資訊
1. 農業部農村發展及水土保持署 https://www.ardswc.gov.tw/Home/
2. 經濟部水利署 http://www.wra.gov.tw/
3. 中央氣象署 https://www.cwa.gov.tw/V8/C/
4. 宜蘭縣政府消防局 http://fire.e-land.gov.tw/
5. 羅東鎮公所 http://www.lotong.gov.tw/
避難處所
南豪社區活動中心 面積：353.85 平方公尺 容納：70 人 地址：羅東鎮體育路 40 號 1 樓 管理人：林昱宏 電話：03-9545102#253
成功國小(第二避難處所) 面積：2900 平方公尺 容納：614 人 地址：羅東鎮興東南路 100 號 管理人：林昱宏 電話：03-9545102#253
宜蘭縣政府消防局·羅東鎮公所 114 年 02 月更新

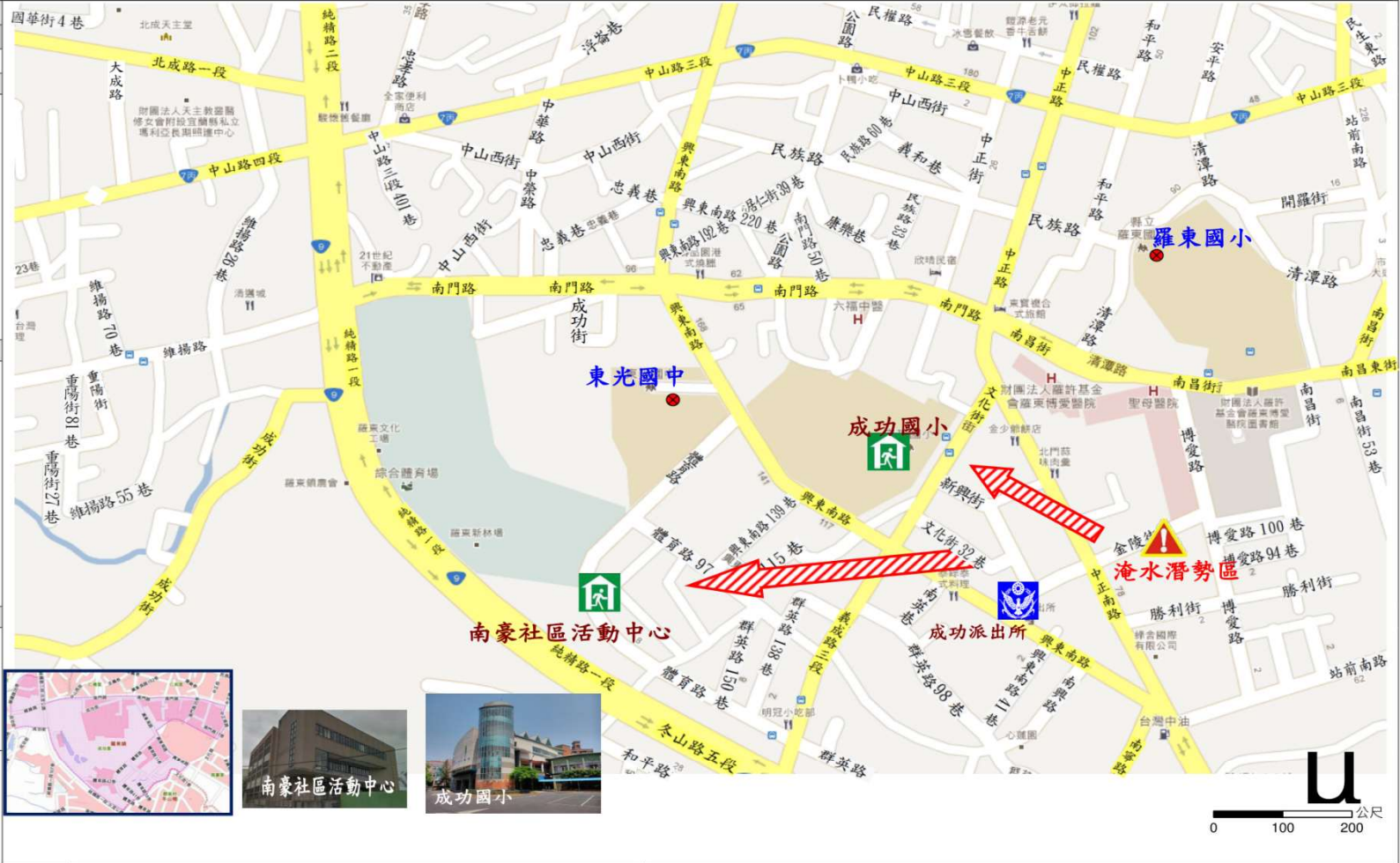


圖例	防災		設施		
	疏散避難方向	災害警告標誌設置點	室內避難處所	適用災害類別	派出所

宜蘭縣羅東鎮【成功里】簡易疏散避難圖

編號：1000202-010

防災資訊表
成功里基本資料
總人口數：1,724 人
災害通報單位(人員)
1. 羅東鎮災害應變中心 電話：03-9542550、03-9556243
2. 里長-蔡朝金 手機：0919-522470
3. 成功派出所 電話：03-9542471
4. 羅東消防分隊 電話：03-9562777
5. 警察局 110、消防局 119
6. 南澳工務段 電話：03-9982161~3
防災資訊
1. 農業部農村發展及水土保持署 https://www.ardswc.gov.tw/Home/
2. 經濟部水利署 http://www.wra.gov.tw/
3. 中央氣象署 https://www.cwa.gov.tw/V8/C/
4. 宜蘭縣政府消防局 http://fire.e-land.gov.tw/
5. 羅東鎮公所 http://www.lotong.gov.tw/
避難處所
南豪社區活動中心 面積：353.85 平方公尺 容納：70 人 地址：羅東鎮體育路 40 號 1 樓 管理人：林昱宏 電話：03-9545102#253
成功國小(第二避難處所) 面積：2,900 平方公尺(含室外空間) 容納：614 人 地址：羅東鎮興東南路 100 號 管理人：林昱宏 電話：03-9545102#253
宜蘭縣政府消防局 羅東鎮公所 114 年 01 月更新



圖例	防災		設施		
	疏散避難方向	災害警告標誌設置點	室內避難處所	適用災害類別	派出所

宜蘭縣羅東鎮【仁德里】簡易疏散避難圖

編號：1000202-011

防災資訊表
仁德里基本資料
總人口數：1,272 人
災害通報單位(人員)
1. 羅東鎮災害應變中心 電話：03-9542550、03-9556243
2. 里長-林啟東 電話：03-9546412
3. 成功派出所 電話：03-9542471
4. 羅東消防分隊 電話：03-9562777
5. 警察局 110、消防局 119
6. 南澳工務段 電話：03-9982161~3
防災資訊
1. 農業部農村發展及水土保持署 https://www.ardswc.gov.tw/Home/
2. 經濟部水利署 http://www.wra.gov.tw/
3. 中央氣象署 https://www.cwa.gov.tw/V8/C/
4. 宜蘭縣政府消防局 http://fire.e-land.gov.tw/
5. 羅東鎮公所 http://www.lotong.gov.tw/
避難處所
仁德社區活動中心 面積：462.31 平方公尺 容納：98 人 地址：羅東鎮忠義巷 80-2 號 管理人：林昱宏 電話：03-9545102#253
成功國小(第二避難處所) 面積：2,900 平方公尺(含室外空間) 容納：614 人 地址：羅東鎮興東南路 100 號 管理人：林昱宏 電話：03-9545102#253
宜蘭縣政府消防局、羅東鎮公所 114 年 01 月更新



圖例	防災	設施
	疏散避難方向	災害警告標誌設置點
	室內避難處所	適用災害類別

宜蘭縣羅東鎮【漢民里】簡易疏散避難圖

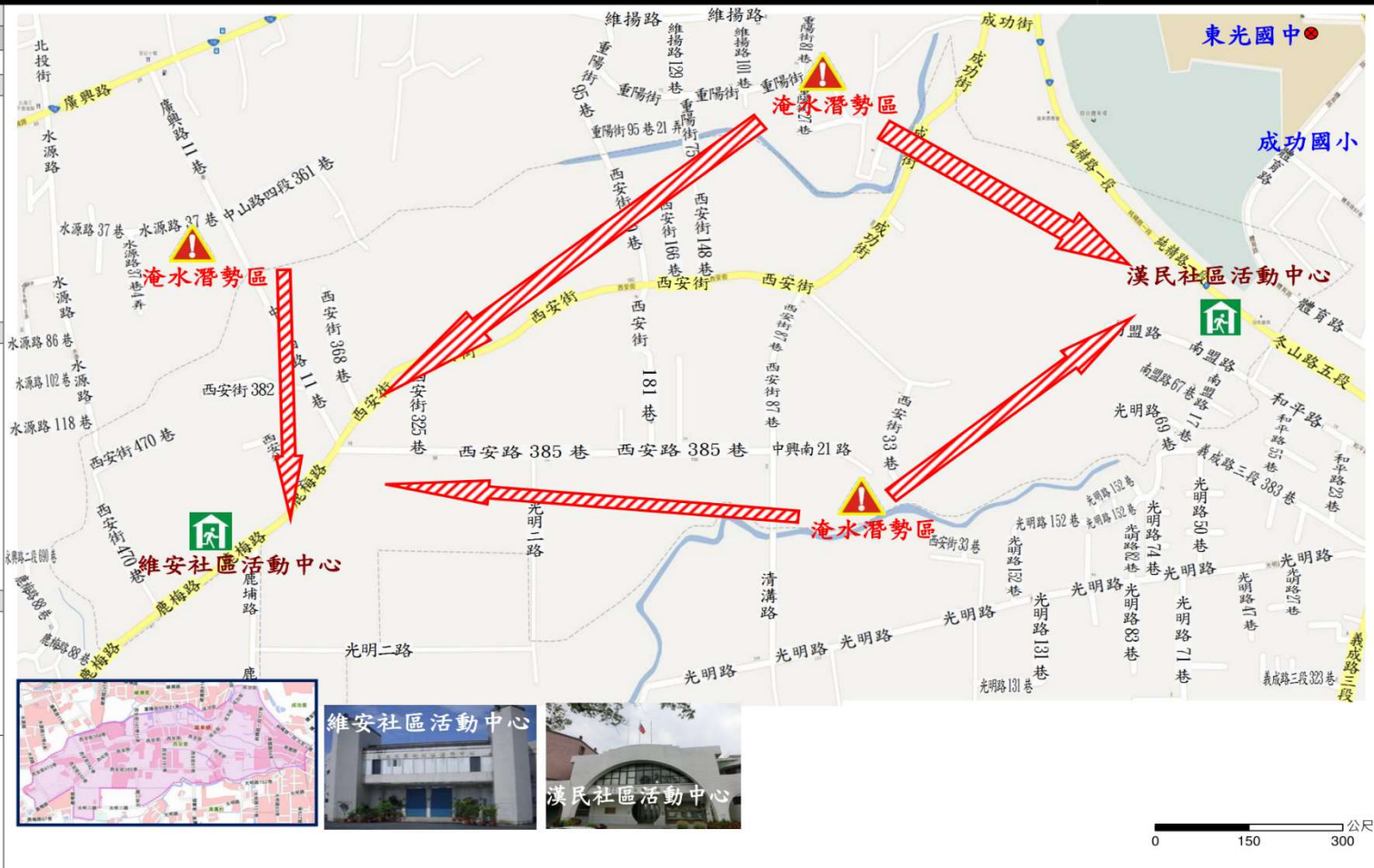
編號：1000202-016

<p>防災資訊表</p> <p>漢民里基本資料</p> <p>總人口數：4,493 人</p> <p>災害通報單位(人員)</p>			
<ol style="list-style-type: none"> 羅東鎮災害應變中心 電話：03-9542550、03-9556243 里長-廖士謀 電話：03-9513083 手機：0919-282161 成功派出所 電話：03-9542471 羅東消防分隊 電話：03-9562777 警察局 110、消防局 119 頭城工務段 電話：03-9882058 	<p>防災資訊</p> <ol style="list-style-type: none"> 農業部農村發展及水土保持署 https://www.ardswc.gov.tw/Home/ 經濟部水利署 http://www.wra.gov.tw/ 中央氣象署 https://www.cwa.gov.tw/V8/C/ 宜蘭縣政府消防局 http://fire.e-land.gov.tw/ 羅東鎮公所 http://www.lotong.gov.tw/ 		
<p>避難處所</p> <p>漢民社區活動中心 面積：948.86 平方公尺 容納：201 人 地址：漢民里純精路 1 段 219 號 管理人：林昱宏 電話：03-9545102#253</p> <p>聖安宮(第二避難處所) 面積：4,752 平方公尺 容納：400 人 地址：羅東鎮忠孝路 48 號 管理人：林昱宏 電話：03-9545102#253</p>	<p>圖例</p> <p>疏散避難方向</p> <p>災害警告標誌設置點</p> <p>室內避難處所</p> <p>適用災害類別 (土水風海震)</p>		
<p>宜蘭縣政府消防局、羅東鎮公所 114 年 01 月更新</p>	<p>0 100 200 公尺</p>		

宜蘭縣羅東鎮【西安里】簡易疏散避難圖

編號：1000202-017

防災資訊表
西安里基本資料
總人口數：3,256 人
災害通報單位(人員)
1. 羅東鎮災害應變中心 電話：03-9542550·03-9556243
2. 里長-陳秀英 手機：0909-688755
3. 成功派出所 電話：03-9542471
4. 羅東消防分隊 電話：03-9562777
5. 警察局 110、消防局 119
6. 頭城工務段 電話：03-9882058
防災資訊
1. 農業部農村發展及水土保持署 https://www.ardswc.gov.tw/Home/
2. 經濟部水利署 http://www.wra.gov.tw/
3. 中央氣象署 https://www.cwa.gov.tw/V8/C/
4. 宜蘭縣政府消防局 http://fire.e-land.gov.tw/
5. 羅東鎮公所 http://www.lotong.gov.tw/
避難處所
維安社區活動中心 面積：802.51 平方公尺 容納：170 人 地址：西安里西安街 468 號 管理人：林昱宏 電話：03-9545102#253
漢民社區活動中心(第二避難處所) 面積：948.86 平方公尺 容納：201 人 地址：漢民里純精路 1 段 219 號 管理人：林昱宏 電話：03-9545102#253
宜蘭縣政府消防局、羅東鎮公所 114 年 01 月更新

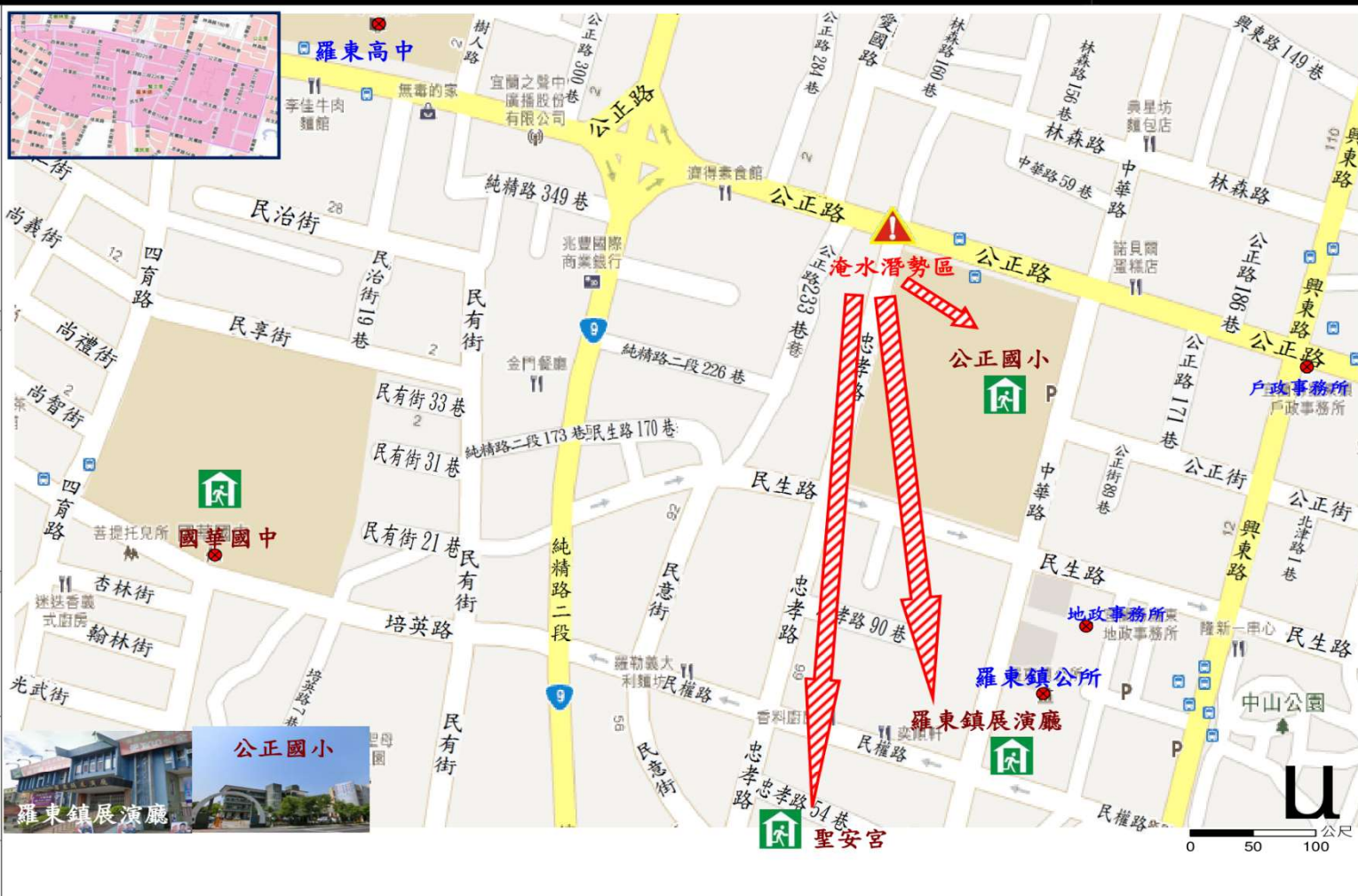


圖例	防災	設施
	疏散避難方向 災害警告標誌設置點	室內避難處所 適用災害類別

宜蘭縣羅東鎮【賢文里】簡易疏散避難圖

編號：1000202-019

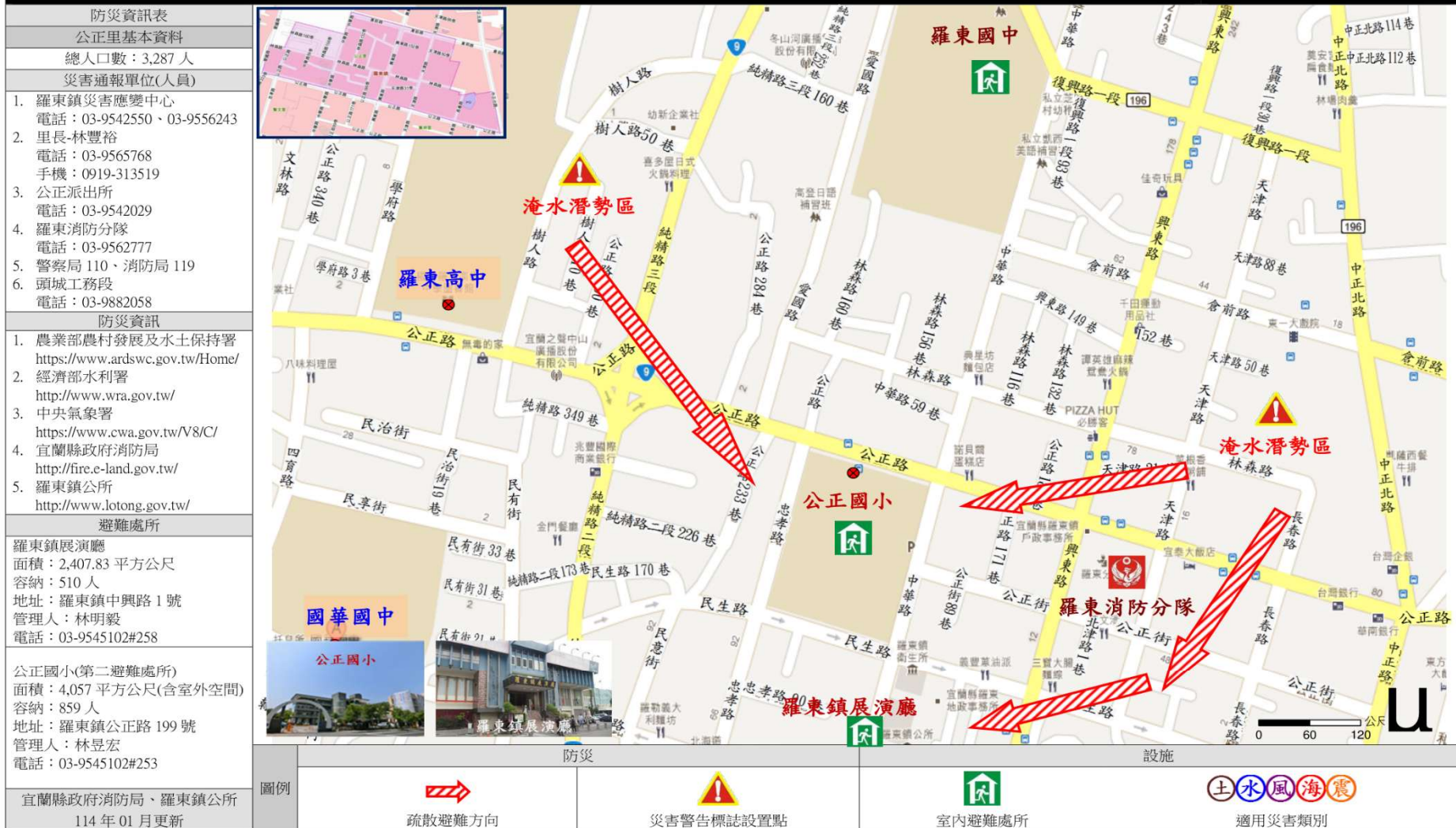
防災資訊表	
賢文里基本資料	
總人口數：4,210 人	
災害通報單位(人員)	
1.	羅東鎮災害應變中心 電話：03-9542550、03-9556243
2.	里長-張智傑 電話：03-9515864
3.	公正派出所 電話：03-9542029
4.	羅東消防分隊 電話：03-9562777
5.	警察局 110、消防局 119
6.	頭城工務段 電話：03-9882058
防災資訊	
1.	農業部農村發展及水土保持署 https://www.ardswc.gov.tw/Home/
2.	經濟部水利署 http://www.wra.gov.tw/
3.	中央氣象署 https://www.cwa.gov.tw/V8/C/
4.	宜蘭縣政府消防局 http://fire.e-land.gov.tw/
5.	羅東鎮公所 http://www.lotong.gov.tw/
避難處所	
羅東鎮展演廳	面積：2,407.83 平方公尺 容納：510 人 地址：羅東鎮中興路 1 號 管理人：林昱宏 電話：03-9545102#253
聖安宮(第二避難處所)	面積：4,752 平方公尺 容納：400 人 地址：羅東鎮忠孝路 48 號 管理人：林昱宏 電話：03-9545102#253
公正國小(第二避難處所)	面積：4,057 平方公尺(含室外空間) 容納：859 人 地址：羅東鎮公正路 199 號 管理人：林昱宏 電話：03-9545102#253
宜蘭縣政府消防局、羅東鎮公所 114 年 01 月更新	



圖例	防災		設施	
	疏散避難方向	災害警告標誌設置點	室內避難處所	適用災害類別

宜蘭縣羅東鎮【公正里】簡易疏散避難圖

編號：1000202-020



宜蘭縣羅東鎮【集祥里】簡易疏散避難圖

編號：1000202-021

防災資訊表
集祥里基本資料
總人口數：1,328 人
災害通報單位(人員)
1. 羅東鎮災害應變中心 電話：03-9542550・03-9556243
2. 里長-黃文育 電話：03-9566613 手機：0922-251393
3. 公正派出所 電話：03-9542029
4. 羅東消防分隊 電話：03-9562777
5. 警察局 110、消防局 119
6. 頭城工務段 電話：03-9882058
防災資訊
1. 農業部農村發展及水土保持署 https://www.ardswc.gov.tw/Home/
2. 經濟部水利署 http://www.wra.gov.tw/
3. 中央氣象署 https://www.cwa.gov.tw/V8/C/
4. 宜蘭縣政府消防局 http://fire.e-land.gov.tw/
5. 羅東鎮公所 http://www.lotong.gov.tw/
避難處所
第二公園管理站羅東鎮老人館 面積：467.88 平方公尺 容納：99 人 地址：集祥里公園路 113 號 管理人：林昱宏 電話：03-9545102#253
羅東鎮展演廳 面積：2,407.83 平方公尺 容納：510 人 地址：羅東鎮中興路 1 號 管理人：林昱宏 電話：03-9545102#253
宜蘭縣政府消防局、羅東鎮公所 114 年 01 月更新



圖例	疏散避難方向	災害警告標誌設置點	室內避難處所	適用災害類別	消防分隊	派出所

宜蘭縣羅東鎮【信義里】簡易疏散避難圖

編號：1000202-022



0 100 200 公尺



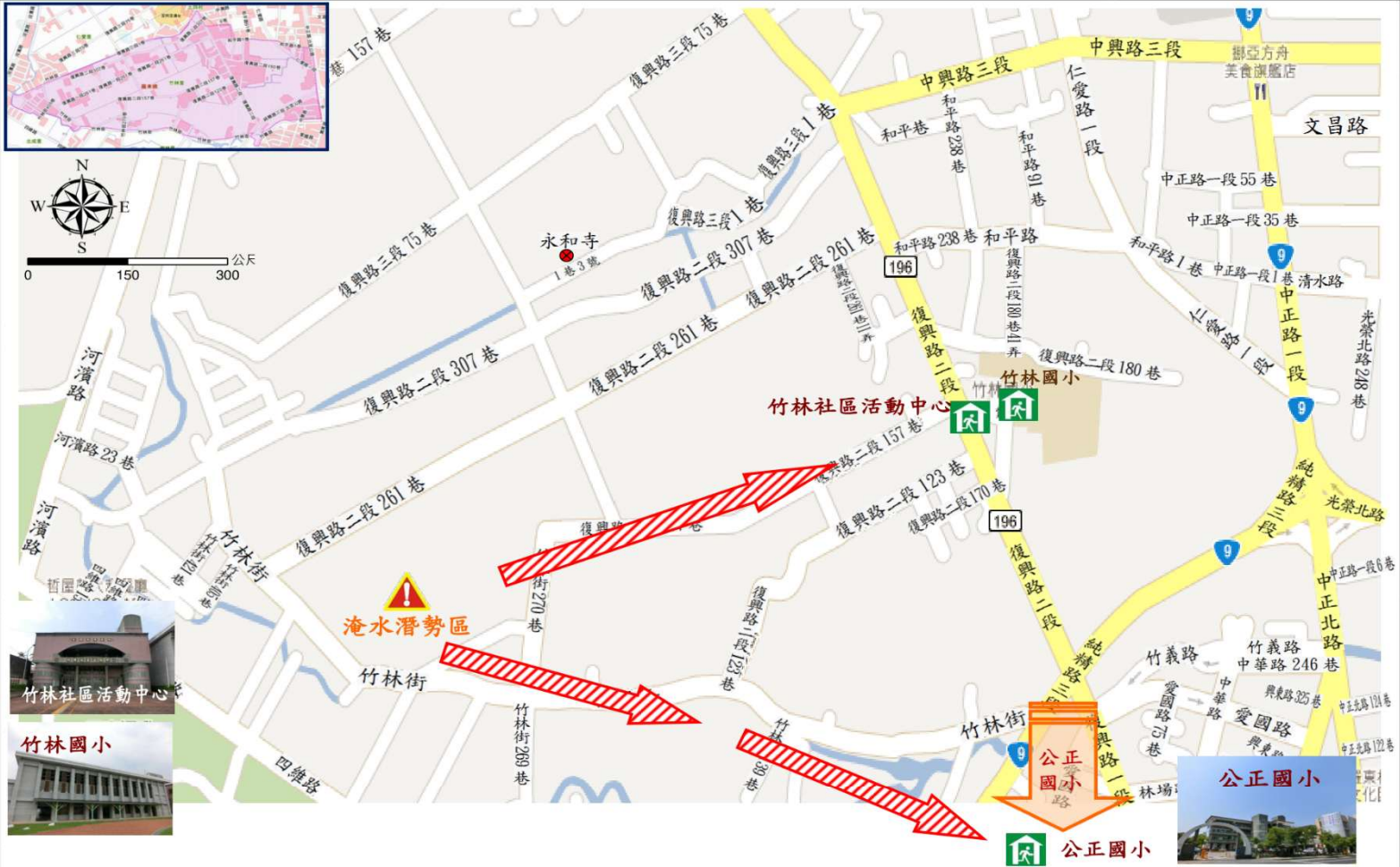
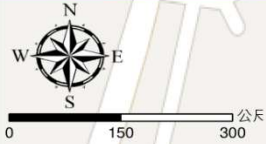
防災資訊表	
信義里基本資料	
總人口數：3,813 人	
災害通報單位(人員)	
1.	羅東鎮災害應變中心 電話：03-9542550、03-9556243
2.	里長-邱俊維 電話：03-9560089 手機：0919-418089
3.	公正派出所 電話：03-9542029
4.	羅東消防分隊 電話：03-9562777
5.	警察局 110、消防局 119
6.	頭城工務段 電話：03-9882058
防災資訊	
1.	農業部農村發展及水土保持署 https://www.ardswc.gov.tw/Home/
2.	經濟部水利署 http://www.wra.gov.tw/
3.	中央氣象署 https://www.cwa.gov.tw/V8/C/
4.	宜蘭縣政府消防局 http://fire.e-land.gov.tw/
5.	羅東鎮公所 http://www.lotong.gov.tw/
避難處所	
第一公園管理站信義社區活動中心 面積：721.76 平方公尺 容納：153 人 地址：羅東鎮中華路 189 號 管理人：林昱宏 電話：03-9545102#253	
羅東鎮展演廳(第二避難場所) 面積：2,407.83 平方公尺 容納：510 人 地址：羅東鎮中興路 1 號 管理人：林明毅 電話：03-9545102#258	
羅東國中(第二避難處所) 面積：7,838 平方公尺(含室外空間) 容納：1,660 人 地址：羅東鎮中華路 99 號 管理人：林昱宏 電話：03-9545102#253	
宜蘭縣政府消防局、羅東鎮公所 114 年 01 月更新	

圖例	防災		設施	
	疏散避難方向	災害警告標誌設置點	室內避難處所	適用災害類別

宜蘭縣羅東鎮【竹林里】簡易疏散避難圖

編號：1000202-023

防災資訊表
竹林里基本資料
總人口數：3,480 人
災害通報單位(人員)
1. 羅東鎮災害應變中心 電話：03-9542550、03-9556243
2. 里長-黃松河 電話：03-9540821 手機：0922-749181
3. 公正派出所 電話：03-9542029
4. 羅東消防分隊 電話：03-9562777
5. 警察局 110、消防局 119
6. 頭城工務段 電話：03-9882058
防災資訊
1. 農業部農村發展及水土保持署 https://www.ardswc.gov.tw/Home/
2. 經濟部水利署 http://www.wra.gov.tw/
3. 中央氣象署 https://www.cwa.gov.tw/V8/C/
4. 宜蘭縣政府消防局 http://fire.e-land.gov.tw/
5. 羅東鎮公所 http://www.lotong.gov.tw/
避難處所
竹林社區活動中心 面積：698.44 平方公尺 容納：148 人 地址：復興路 2 段 122 號 管理人：林昱宏 電話：03-9545102#253
公正國小(第二避難處所) 面積：4057 平方公尺(含室外空間) 容納：566 人 地址：羅東鎮公正路 199 號 管理人：林昱宏 電話：03-9545102#253
竹林國小 面積：3295 平方公尺(含室外空間) 容納：357 人 地址：復興路 2 段 128 號 管理人：林昱宏 電話：03-9545102#253
宜蘭縣政府消防局、羅東鎮公所 114 年 01 月更新



圖例	防災		設施	
	疏散避難方向	災害警告標誌設置點	室內避難處所	適用災害類別

宜蘭縣羅東鎮【樹林里】簡易疏散避難圖

編號：1000202-013



防災資訊表	
樹林里基本資料	
總人口數：4,252 人	
災害通報單位(人員)	
1.	羅東鎮災害應變中心 電話：03-9542550、 03-9556243
2.	里長-林淑如 手機：0919-215745
3.	公正派出所 電話：03-9542029
4.	羅東消防分隊 電話：03-9562777
5.	警察局 110、消防局 119
6.	頭城工務段 電話：03-9882058
防災資訊	
1.	農業部農村發展及水土保持署 https://www.ardswc.gov.tw/Home/
2.	經濟部水利署 http://www.wra.gov.tw/
3.	中央氣象署 https://www.cwa.gov.tw/V8/C/
4.	宜蘭縣政府消防局 http://fire.e-land.gov.tw/
5.	羅東鎮公所 http://www.lotong.gov.tw/
避難處所	
第五公園管理站樹林社區活動中心 面積：689.55 平方公尺 容納：146 人 地址：羅東鎮文林路 130 號 管理人：林昱宏 電話：03-9545102#253	
國華國中(第二避難處所) 面積：4,108 平方公尺(含室外空間) 容納：870 人 地址：羅東鎮國華街 101 號 管理人：林昱宏 電話：03-9545102#253	
宜蘭縣政府消防局、羅東鎮公所 114 年 01 月更新	

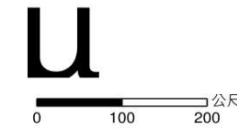
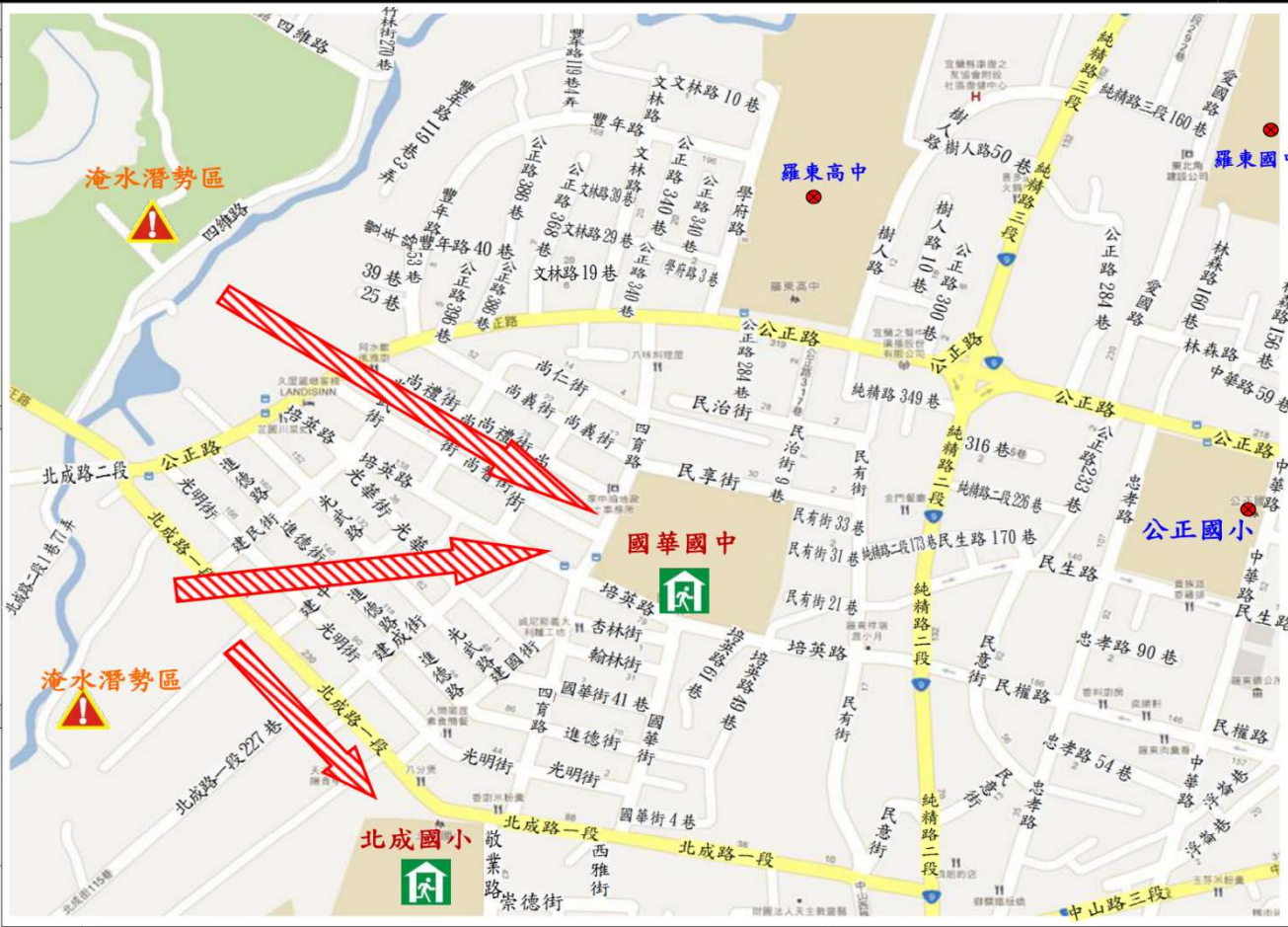


圖例	防災	設施
	疏散避難方向 災害警告標誌設置點	室內避難處所 適用災害類別

宜蘭縣羅東鎮【國華里】簡易疏散避難圖

編號：1000202-014

防災資訊表	
國華里基本資料	
總人口數：5,513 人	
災害通報單位(人員)	
1.	羅東鎮災害應變中心 電話：03-9542550、03-9556243
2.	里長-游文龍 電話：03-9610158 手機：0937-162792
3.	成功派出所 電話：03-9542471
4.	羅東消防分隊 電話：03-9562777
5.	警察局 110、消防局 119
6.	頭城工務段 電話：03-9882058
防災資訊	
1.	農業部農村發展及水土保持署 https://www.ardswc.gov.tw/Home/
2.	經濟部水利署 http://www.wra.gov.tw/
3.	中央氣象署 https://www.cwa.gov.tw/V8/C/
4.	宜蘭縣政府消防局 http://fire.e-land.gov.tw/
5.	羅東鎮公所 http://www.lotong.gov.tw/
避難處所	
國華國中 面積：4,108 平方公尺(含室外空間) 容納：870 人 地址：羅東鎮國華街 101 號 管理人：林昱宏 電話：03-9545102#253	
北成國小(第二避難處所) 面積：3908.75 平方公尺(含室外空間) 容納：828 人 地址：羅東鎮北成路一段 125 號 管理人：林昱宏 電話：03-9545102#253	
宜蘭縣政府消防局 羅東鎮公所 114 年 01 月更新	



圖例	防災	設施
	疏散避難方向 災害警告標誌設置點	室內避難處所 適用災害類別

宜蘭縣羅東鎮【維揚里】簡易疏散避難圖

編號：1000202-015

防災資訊表	
維揚里基本資料	
總人口數：3,699 人	
災害通報單位(人員)	
1.	羅東鎮災害應變中心 電話：03-9542550、 03-9556243
2.	里長-駱錫聰 手機：0930-104757
3.	成功派出所 電話：03-9542471
4.	羅東消防分隊 電話：03-9562777
5.	警察局 110、消防局 119
6.	頭城工務段 電話：03-9882058
防災資訊	
1.	農業部農村發展及水土保持署 https://www.ardswc.gov.tw/Home/
2.	經濟部水利署 http://www.wra.gov.tw/
3.	中央氣象署 https://www.cwa.gov.tw/V8/C/
4.	宜蘭縣政府消防局 http://fire.e-land.gov.tw/
5.	羅東鎮公所 http://www.lotong.gov.tw/
避難處所	
維安社區活動中心 面積：802.51 平方公尺 容納：170 人 地址：西安里西安街 468 號 管理人：林昱宏 電話：03-9545102#253	
北成國小(第二避難處所) 面積：3,908.75 平方公尺 容納：828 人 地址：北成路一段 125 號 管理人：林昱宏 電話：03-9545102#253	
宜蘭縣政府消防局、羅東鎮公所 114 年 01 月更新	



圖例	防災		設施	
	疏散避難方向	災害警告標誌設置點	室內避難處所	適用災害類別

宜蘭縣羅東鎮【開明里】簡易疏散避難圖

編號：1000202-001

防災資訊表
開明里基本資料
總人口數：1,454 人
災害通報單位(人員)
1. 羅東鎮災害應變中心 電話：03-9542550、 03-9556243
2. 里長-李旭盛 電話：03-9552404 手機：0937-884556
3. 開羅派出所 電話：03-9542121
4. 羅東消防分隊 電話：03-9562777
5. 警察局 110、消防局 119
6. 頭城工務段 電話：03-9882058
防災資訊
1. 農業部農村發展及水土保持署 https://www.ardswc.gov.tw/Home/
2. 經濟部水利署 http://www.wra.gov.tw/
3. 中央氣象署 https://www.cwa.gov.tw/V8/C/
4. 宜蘭縣政府消防局 http://fire.e-land.gov.tw/
5. 羅東鎮公所 http://www.lotong.gov.tw/
避難處所
羅東國小 面積：2,857 平方公尺(含室外空間) 容納：605 人 地址：羅東鎮民族路 1 號 管理人：林昱宏 電話：03-9545102#253
成功國小(第二避難處所) 面積：2,900 平方公尺(含室外空間) 容納：614 人 地址：羅東鎮興東南路 100 號 管理人：林昱宏 電話：03-9545102#253
宜蘭縣政府消防局 羅東鎮公所 114 年 01 月更新



宜蘭縣羅東鎮【中山里】簡易疏散避難圖

編號：1000202-002



宜蘭縣羅東鎮【仁和里】簡易疏散避難圖

編號：1000202-003

防災資訊表	
仁和里基本資料	
總人口數：1,155 人	
災害通報單位(人員)	
1.	羅東鎮災害應變中心 電話：03-9542550、03-9556243
2.	里長-藍亮如 電話：03-9500747 手機：0920-007080
3.	成功派出所 電話：03-9542471
4.	羅東消防分隊 電話：03-9562777
5.	警察局 110、消防局 119
6.	南澳工務段 電話：03-9982161~3
防災資訊	
1.	農業部農村發展及水土保持署 https://www.ardswc.gov.tw/Home/
2.	經濟部水利署 http://www.wra.gov.tw/
3.	中央氣象署 https://www.cwa.gov.tw/V8/C/
4.	宜蘭縣政府消防局 http://fire.e-land.gov.tw/
5.	羅東鎮公所 http://www.lotong.gov.tw/
避難處所	
羅東國小 面積：2,857 平方公尺(含室外空間) 容納：605 人 地址：羅東鎮民族路 1 號 管理人：林昱宏 電話：03-9545102#253	
仁德社區活動中心(第二避難處所) 面積：462.31 平方公尺 容納：98 人 地址：羅東鎮忠義巷 80 之 2 號 管理人：林昱宏 電話：03-9545102#253	
宜蘭縣政府消防局、羅東鎮公所 114 年 01 月更新	



圖例	防災		設施	
	疏散避難方向	災害警告標誌設置點	室內避難處所	適用災害類別

宜蘭縣羅東鎮【東安里】簡易疏散避難圖

編號：1000202-005

<table border="1" style="width: 100%; border-collapse: collapse;"> <tr><td style="text-align: center;">防災資訊表</td></tr> <tr><td style="text-align: center;">東安里基本資料</td></tr> <tr><td>總人口數：4,491 人</td></tr> <tr><td style="text-align: center;">災害通報單位(人員)</td></tr> <tr><td>1. 羅東鎮災害應變中心 電話：03-9542550、03-9556243</td></tr> <tr><td>2. 里長-林捷豪 電話：03-9564947 手機：0933244739</td></tr> <tr><td>3. 開羅派出所 電話：03-9542121</td></tr> <tr><td>4. 羅東消防分隊 電話：03-9562777</td></tr> <tr><td>5. 警察局 110、消防局 119</td></tr> <tr><td>6. 頭城工務段 電話：03-9882058</td></tr> <tr><td style="text-align: center;">防災資訊</td></tr> <tr><td>1. 農業部農村發展及水土保持署 https://www.ardswc.gov.tw/Home/</td></tr> <tr><td>2. 經濟部水利署 http://www.wra.gov.tw/</td></tr> <tr><td>3. 中央氣象署 https://www.cwa.gov.tw/V8/CI/</td></tr> <tr><td>4. 宜蘭縣政府消防局 http://fire.e-land.gov.tw/</td></tr> <tr><td>5. 羅東鎮公所 http://www.lotong.gov.tw/</td></tr> <tr><td style="text-align: center;">避難處所</td></tr> <tr><td>東安社區活動中心 面積：1364.22 平方公尺 容納：289 人 地址：東安里天祥路 171 號 管理人：林昱宏 電話：03-9545102#253</td></tr> <tr><td>羅東國小(第二避難處所) 面積：2857 平方公尺 容納：605 人 地址：羅東鎮民族路 1 號 管理人：林昱宏 電話：03-9545102#253</td></tr> <tr><td style="text-align: center;">宜蘭縣政府消防局 羅東鎮公所 114 年 01 月更新</td></tr> </table>	防災資訊表	東安里基本資料	總人口數：4,491 人	災害通報單位(人員)	1. 羅東鎮災害應變中心 電話：03-9542550、03-9556243	2. 里長-林捷豪 電話：03-9564947 手機：0933244739	3. 開羅派出所 電話：03-9542121	4. 羅東消防分隊 電話：03-9562777	5. 警察局 110、消防局 119	6. 頭城工務段 電話：03-9882058	防災資訊	1. 農業部農村發展及水土保持署 https://www.ardswc.gov.tw/Home/	2. 經濟部水利署 http://www.wra.gov.tw/	3. 中央氣象署 https://www.cwa.gov.tw/V8/CI/	4. 宜蘭縣政府消防局 http://fire.e-land.gov.tw/	5. 羅東鎮公所 http://www.lotong.gov.tw/	避難處所	東安社區活動中心 面積：1364.22 平方公尺 容納：289 人 地址：東安里天祥路 171 號 管理人：林昱宏 電話：03-9545102#253	羅東國小(第二避難處所) 面積：2857 平方公尺 容納：605 人 地址：羅東鎮民族路 1 號 管理人：林昱宏 電話：03-9545102#253	宜蘭縣政府消防局 羅東鎮公所 114 年 01 月更新	
防災資訊表																					
東安里基本資料																					
總人口數：4,491 人																					
災害通報單位(人員)																					
1. 羅東鎮災害應變中心 電話：03-9542550、03-9556243																					
2. 里長-林捷豪 電話：03-9564947 手機：0933244739																					
3. 開羅派出所 電話：03-9542121																					
4. 羅東消防分隊 電話：03-9562777																					
5. 警察局 110、消防局 119																					
6. 頭城工務段 電話：03-9882058																					
防災資訊																					
1. 農業部農村發展及水土保持署 https://www.ardswc.gov.tw/Home/																					
2. 經濟部水利署 http://www.wra.gov.tw/																					
3. 中央氣象署 https://www.cwa.gov.tw/V8/CI/																					
4. 宜蘭縣政府消防局 http://fire.e-land.gov.tw/																					
5. 羅東鎮公所 http://www.lotong.gov.tw/																					
避難處所																					
東安社區活動中心 面積：1364.22 平方公尺 容納：289 人 地址：東安里天祥路 171 號 管理人：林昱宏 電話：03-9545102#253																					
羅東國小(第二避難處所) 面積：2857 平方公尺 容納：605 人 地址：羅東鎮民族路 1 號 管理人：林昱宏 電話：03-9545102#253																					
宜蘭縣政府消防局 羅東鎮公所 114 年 01 月更新																					
<table border="1" style="width: 100%; border-collapse: collapse;"> <tr><td style="text-align: center;">圖例</td></tr> <tr> <td style="text-align: center;"> 疏散避難方向</td> <td style="text-align: center;"> 災害警告標誌設置點</td> <td style="text-align: center;"> 室內避難處所</td> <td style="text-align: center;"> 適用災害類別</td> <td style="text-align: center;"> 派出所</td> </tr> </table>	圖例	疏散避難方向	災害警告標誌設置點	室內避難處所	適用災害類別	派出所	<table border="1" style="width: 100%; border-collapse: collapse;"> <tr><td style="text-align: center;">圖例</td></tr> <tr> <td style="text-align: center;"> 疏散避難方向</td> <td style="text-align: center;"> 災害警告標誌設置點</td> <td style="text-align: center;"> 室內避難處所</td> <td style="text-align: center;"> 適用災害類別</td> <td style="text-align: center;"> 派出所</td> <td style="text-align: center;"> 直升機起降點 (WGS84)</td> </tr> </table>	圖例	疏散避難方向	災害警告標誌設置點	室內避難處所	適用災害類別	派出所	直升機起降點 (WGS84)							
圖例																					
疏散避難方向	災害警告標誌設置點	室內避難處所	適用災害類別	派出所																	
圖例																					
疏散避難方向	災害警告標誌設置點	室內避難處所	適用災害類別	派出所	直升機起降點 (WGS84)																

宜蘭縣羅東鎮【北成里】簡易疏散避難圖

編號：1000202-018

<table border="1" style="width: 100%; border-collapse: collapse;"> <tr><td style="text-align: center;">防災資訊表</td></tr> <tr><td style="text-align: center;">北成里基本資料</td></tr> <tr><td>總人口數：3,344 人</td></tr> <tr><td style="text-align: center;">災害通報單位(人員)</td></tr> <tr><td>1. 羅東鎮災害應變中心 電話：03-9542550、03-9556243</td></tr> <tr><td>2. 里長-羅聯鏞 手機：0935869890</td></tr> <tr><td>3. 成功派出所 電話：03-9542471</td></tr> <tr><td>4. 羅東消防分隊 電話：03-9562777</td></tr> <tr><td>5. 警察局 110、消防局 119</td></tr> <tr><td>6. 頭城工務段 電話：03-9882058</td></tr> <tr><td style="text-align: center;">防災資訊</td></tr> <tr><td>1. 農業部農村發展及水土保持署 https://www.ardswc.gov.tw/Home/</td></tr> <tr><td>2. 經濟部水利署 http://www.wra.gov.tw/</td></tr> <tr><td>3. 中央氣象署 https://www.cwa.gov.tw/V8/CI/</td></tr> <tr><td>4. 宜蘭縣政府消防局 http://fire.e-land.gov.tw/</td></tr> <tr><td>5. 羅東鎮公所 http://www.lotong.gov.tw/</td></tr> <tr><td style="text-align: center;">避難處所</td></tr> <tr><td>北成國中 面積：4,108 平方公尺(含室外空間) 容納：870 人地址：羅東鎮國華街 101 號 管理人：林昱宏 電話：03-9545102#253</td></tr> <tr><td>北成國小(第二避難處所) 面積：3,908.75 平方公尺(含室外空間) 容納：828 人地址：羅東鎮北成路一段 125 號 管理人：林昱宏 電話：03-9545102#253</td></tr> <tr><td style="text-align: center;">宜蘭縣政府消防局 羅東鎮公所 114 年 01 月更新</td></tr> </table>	防災資訊表	北成里基本資料	總人口數：3,344 人	災害通報單位(人員)	1. 羅東鎮災害應變中心 電話：03-9542550、03-9556243	2. 里長-羅聯鏞 手機：0935869890	3. 成功派出所 電話：03-9542471	4. 羅東消防分隊 電話：03-9562777	5. 警察局 110、消防局 119	6. 頭城工務段 電話：03-9882058	防災資訊	1. 農業部農村發展及水土保持署 https://www.ardswc.gov.tw/Home/	2. 經濟部水利署 http://www.wra.gov.tw/	3. 中央氣象署 https://www.cwa.gov.tw/V8/CI/	4. 宜蘭縣政府消防局 http://fire.e-land.gov.tw/	5. 羅東鎮公所 http://www.lotong.gov.tw/	避難處所	北成國中 面積：4,108 平方公尺(含室外空間) 容納：870 人地址：羅東鎮國華街 101 號 管理人：林昱宏 電話：03-9545102#253	北成國小(第二避難處所) 面積：3,908.75 平方公尺(含室外空間) 容納：828 人地址：羅東鎮北成路一段 125 號 管理人：林昱宏 電話：03-9545102#253	宜蘭縣政府消防局 羅東鎮公所 114 年 01 月更新	
防災資訊表																					
北成里基本資料																					
總人口數：3,344 人																					
災害通報單位(人員)																					
1. 羅東鎮災害應變中心 電話：03-9542550、03-9556243																					
2. 里長-羅聯鏞 手機：0935869890																					
3. 成功派出所 電話：03-9542471																					
4. 羅東消防分隊 電話：03-9562777																					
5. 警察局 110、消防局 119																					
6. 頭城工務段 電話：03-9882058																					
防災資訊																					
1. 農業部農村發展及水土保持署 https://www.ardswc.gov.tw/Home/																					
2. 經濟部水利署 http://www.wra.gov.tw/																					
3. 中央氣象署 https://www.cwa.gov.tw/V8/CI/																					
4. 宜蘭縣政府消防局 http://fire.e-land.gov.tw/																					
5. 羅東鎮公所 http://www.lotong.gov.tw/																					
避難處所																					
北成國中 面積：4,108 平方公尺(含室外空間) 容納：870 人地址：羅東鎮國華街 101 號 管理人：林昱宏 電話：03-9545102#253																					
北成國小(第二避難處所) 面積：3,908.75 平方公尺(含室外空間) 容納：828 人地址：羅東鎮北成路一段 125 號 管理人：林昱宏 電話：03-9545102#253																					
宜蘭縣政府消防局 羅東鎮公所 114 年 01 月更新																					
<table border="1" style="width: 100%; border-collapse: collapse;"> <tr><td style="text-align: center;">圖例</td></tr> <tr> <td style="text-align: center;"> 疏散避難方向</td> <td style="text-align: center;"> 災害警告標誌設置點</td> <td style="text-align: center;"> 室內避難處所</td> <td style="text-align: center;"> 適用災害類別</td> <td style="text-align: center;"> 派出所</td> <td style="text-align: center;"> 直升機起降點 (WGS84)</td> </tr> </table>	圖例	疏散避難方向	災害警告標誌設置點	室內避難處所	適用災害類別	派出所	直升機起降點 (WGS84)	<table border="1" style="width: 100%; border-collapse: collapse;"> <tr><td style="text-align: center;">圖例</td></tr> <tr> <td style="text-align: center;"> 疏散避難方向</td> <td style="text-align: center;"> 災害警告標誌設置點</td> <td style="text-align: center;"> 室內避難處所</td> <td style="text-align: center;"> 適用災害類別</td> <td style="text-align: center;"> 派出所</td> <td style="text-align: center;"> 直升機起降點 (WGS84)</td> </tr> </table>	圖例	疏散避難方向	災害警告標誌設置點	室內避難處所	適用災害類別	派出所	直升機起降點 (WGS84)						
圖例																					
疏散避難方向	災害警告標誌設置點	室內避難處所	適用災害類別	派出所	直升機起降點 (WGS84)																
圖例																					
疏散避難方向	災害警告標誌設置點	室內避難處所	適用災害類別	派出所	直升機起降點 (WGS84)																

宜蘭縣羅東鎮【仁愛里】簡易疏散避難圖

編號：1000202-012



編號：1000209 宜蘭縣五結鄉水災疏散避難地圖

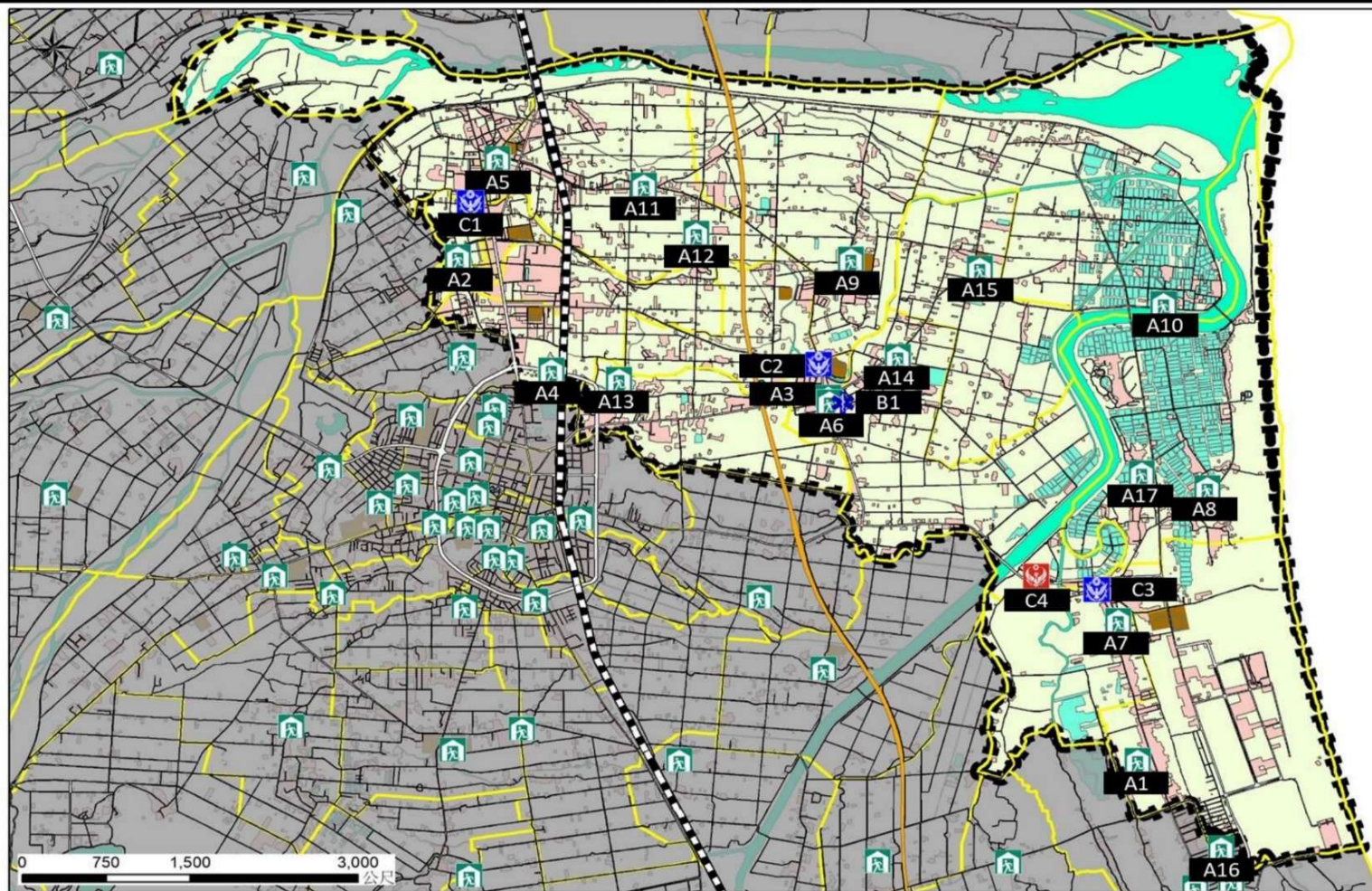


圖 例

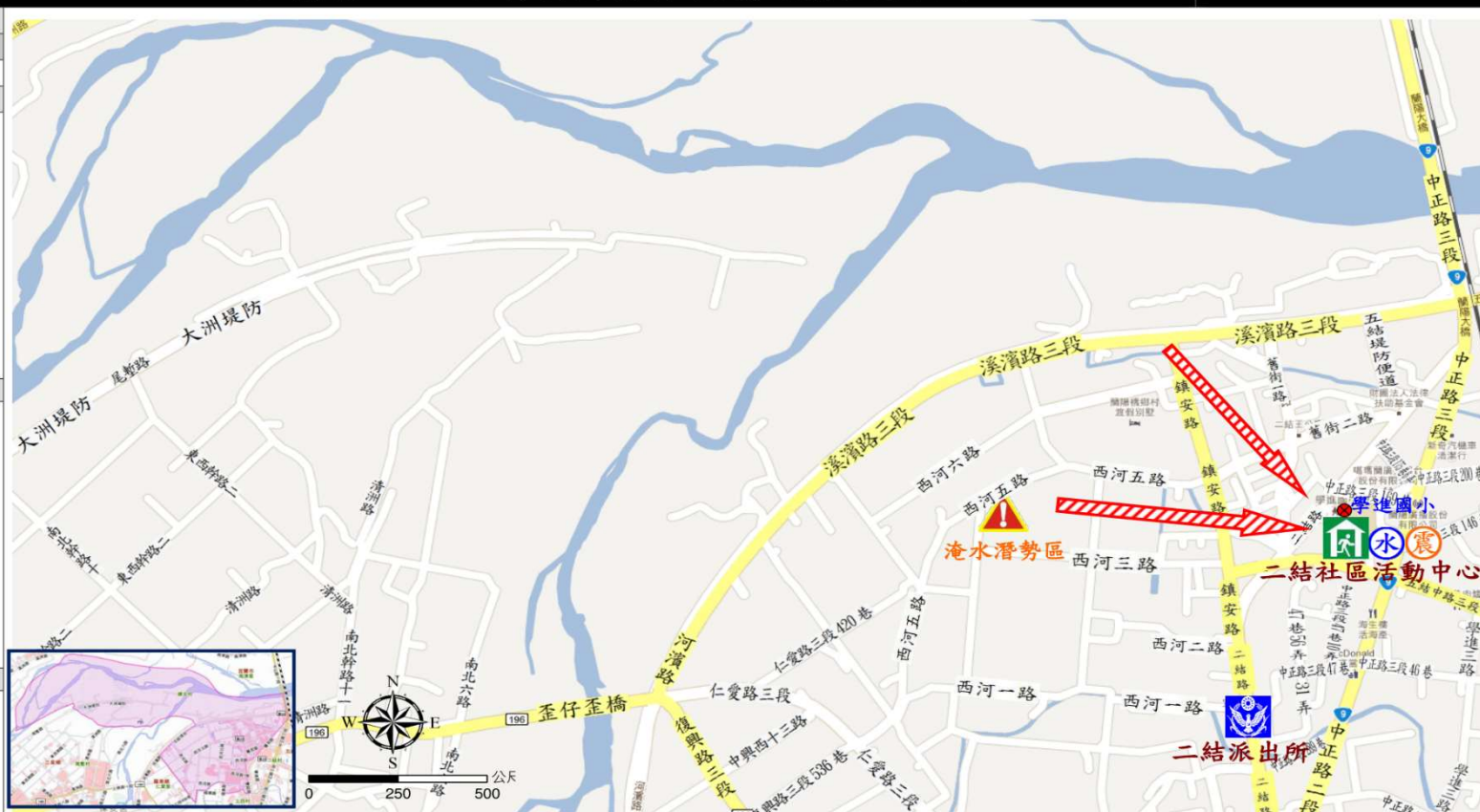
地 圖		道 路		500 毫米淹水潛勢		防 災					
	鄉(鎮)界線		鐵路		縣道		0.50m-1.00m		災害避難處所		消防單位
	村(里)界線		國道				1.00m-2.00m		醫療單位		
			省道				2.50m+		警察單位		

宜蘭縣五結鄉【鎮安村】簡易疏散避難圖

編號：1000209-003

防災資訊表
鎮安村基本資料
總人口數：3,072 人
災害通報單位(人員)
1. 五結鄉災害應變中心 電話：03-9501115
2. 村長-張朝松 電話：03-9652097 手機：0933-989118
3. 二結派出所 電話：03-9653901
4. 五結消防分隊 電話：03-9503434
5. 警察局 110、消防局 119
6. 頭城工務段 電話：03-9882058
防災資訊
1. 農業部農村發展及水土保持署 https://www.ardswc.gov.tw/Home/
2. 經濟部水利署 http://www.wra.gov.tw/
3. 中央氣象署 https://www.cwa.gov.tw/V8/C/
4. 宜蘭縣政府消防局 http://fire.e-land.gov.tw/
5. 五結鄉公所 http://ilwct.e-land.gov.tw/
避難處所
二結社區活動中心 面積：800 平方公尺 容納：170 人 地址：二結村中正路三段 151 號 管理人：簡鳳惜 電話：03-9659413 適用災害類別：水災、地震

宜蘭縣政府消防局、五結鄉公所 114 年 01 月更新

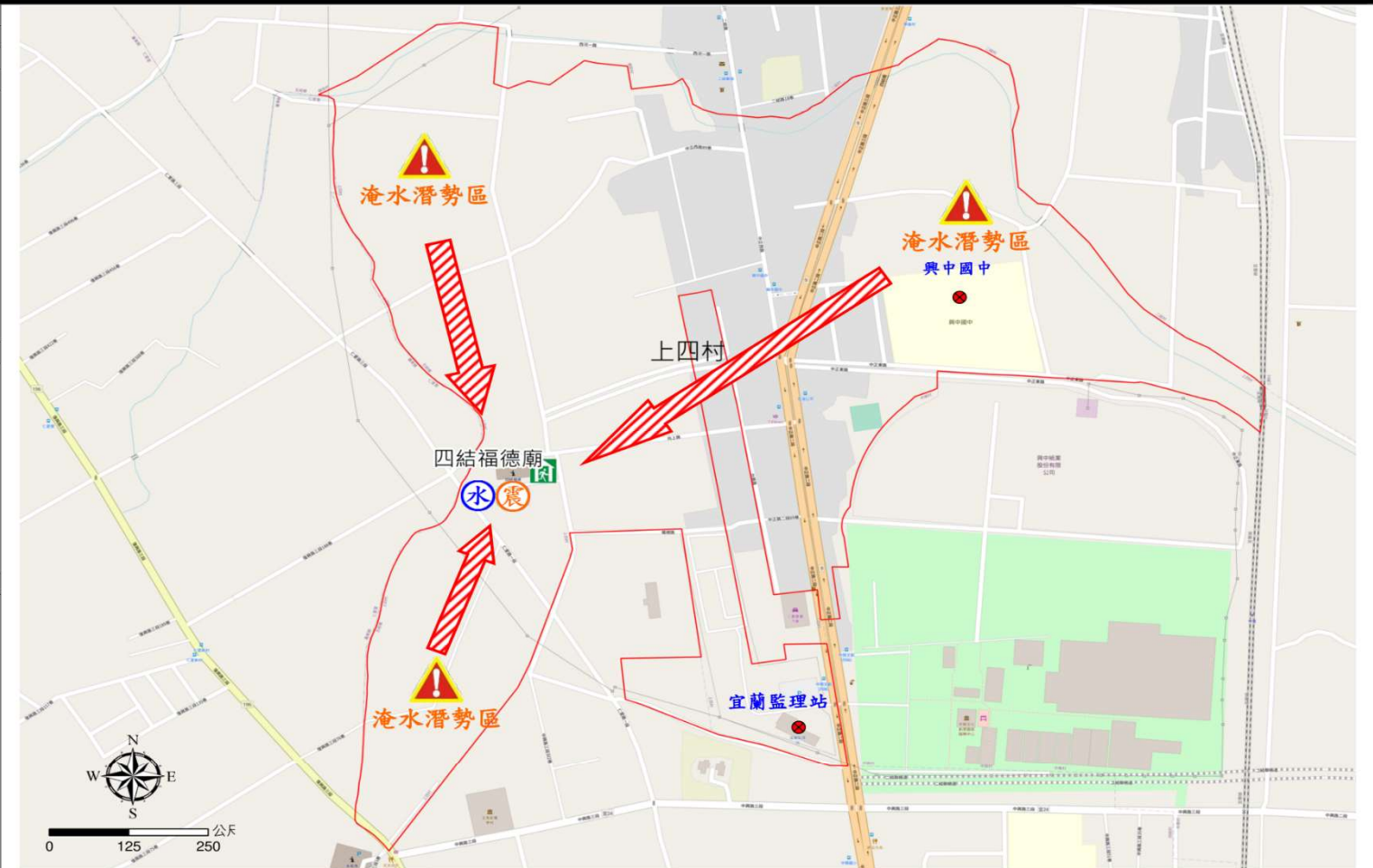


圖例	 疏散避難方向	 災害警告標誌設置點	 室內避難處所	 適用災害類別	 派出所
----	---	---	---	---	--

宜蘭縣五結鄉【上四村】簡易疏散避難圖

編號：1000209-004

防災資訊表	
上四村基本資料	
總人口數：1,755 人	
災害通報單位(人員)	
1.	五結鄉災害應變中心 電話：03-9501115
2.	村長-林祥旺 電話：03-9565867 手機：0927-952003
3.	二結派出所 電話：03-9653901
4.	五結消防分隊 電話：03-9503434
5.	警察局 110、消防局 119
6.	頭城工務段 電話：03-9882058
防災資訊	
1.	農業部農村發展及水土保持署 https://www.ardswc.gov.tw/Home/
2.	經濟部水利署 http://www.wra.gov.tw/
3.	中央氣象署 https://www.cwa.gov.tw/V8/C/
4.	宜蘭縣政府消防局 http://fire.e-land.gov.tw/
5.	五結鄉公所 http://ilwct.e-land.gov.tw/
避難處所	
四結福德廟	
面積：500.5 平方公尺	
容納：106 人	
地址：福德路 68 號	
管理人：林祥旺	
電話：03-9653344	
適用災害類別：水災、地震	
	
宜蘭縣政府消防局、五結鄉公所 114 年 01 月更新	

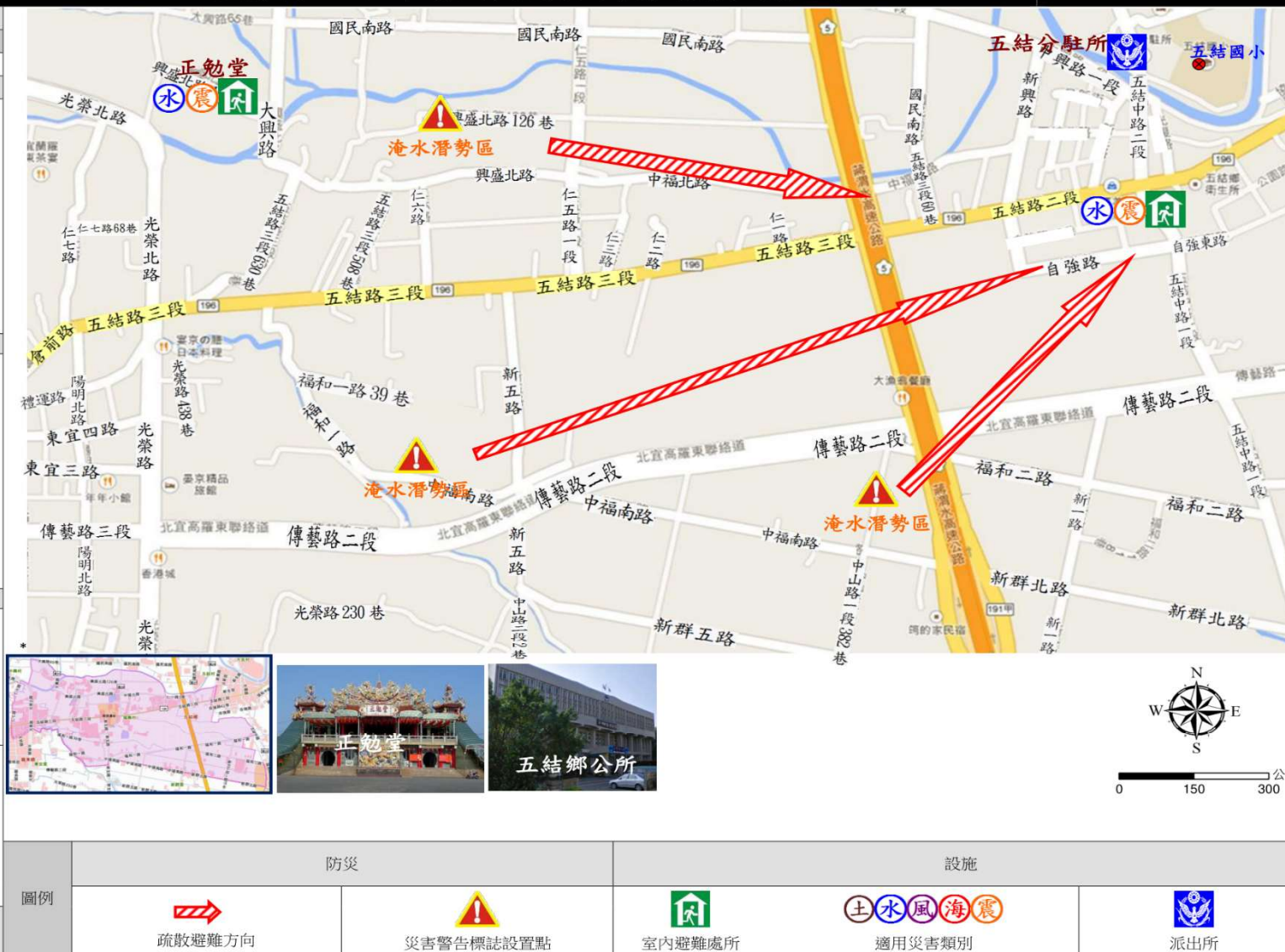


防災		設施		
				
疏散避難方向	災害警告標誌設置點	室內避難處所	適用災害類別	派出所

宜蘭縣五結鄉【福興村】簡易疏散避難圖

編號：1000209-007

防災資訊表
福興村基本資料
總人口數：2,043 人
災害通報單位(人員)
1. 五結鄉災害應變中心 電話：03-9501115
2. 村長-陳彩雲 電話：03-9508911 手機：0921-847911
3. 五結分駐所 電話：03-9504381
4. 五結消防分隊 電話：03-9503434
5. 警察局 110、消防局 119
6. 頭城工務段 電話：03-9882058
防災資訊
1. 農業部農村發展及水土保持署 https://www.ardswc.gov.tw/Home/
2. 經濟部水利署 http://www.wra.gov.tw/
3. 中央氣象署 https://www.cwa.gov.tw/V8/C/
4. 宜蘭縣政府消防局 http://fire.e-land.gov.tw/
5. 五結鄉公所 http://ilwct.e-land.gov.tw/
避難處所
正勉堂 面積：727 平方公尺 容納：154 人 地址：興盛北路 182 巷 16 號 場所管理人：廖啟長 電話：03-9505792 適用災害類別：水災、地震
五結鄉公所 面積：720.55 平方公尺 容納：153 人 地址：五結路 2 段 343 號 管理人：周家銘 電話：03-9501115 適用災害類別：水災、地震
宜蘭縣政府消防局、五結鄉公所 114 年 01 月更新

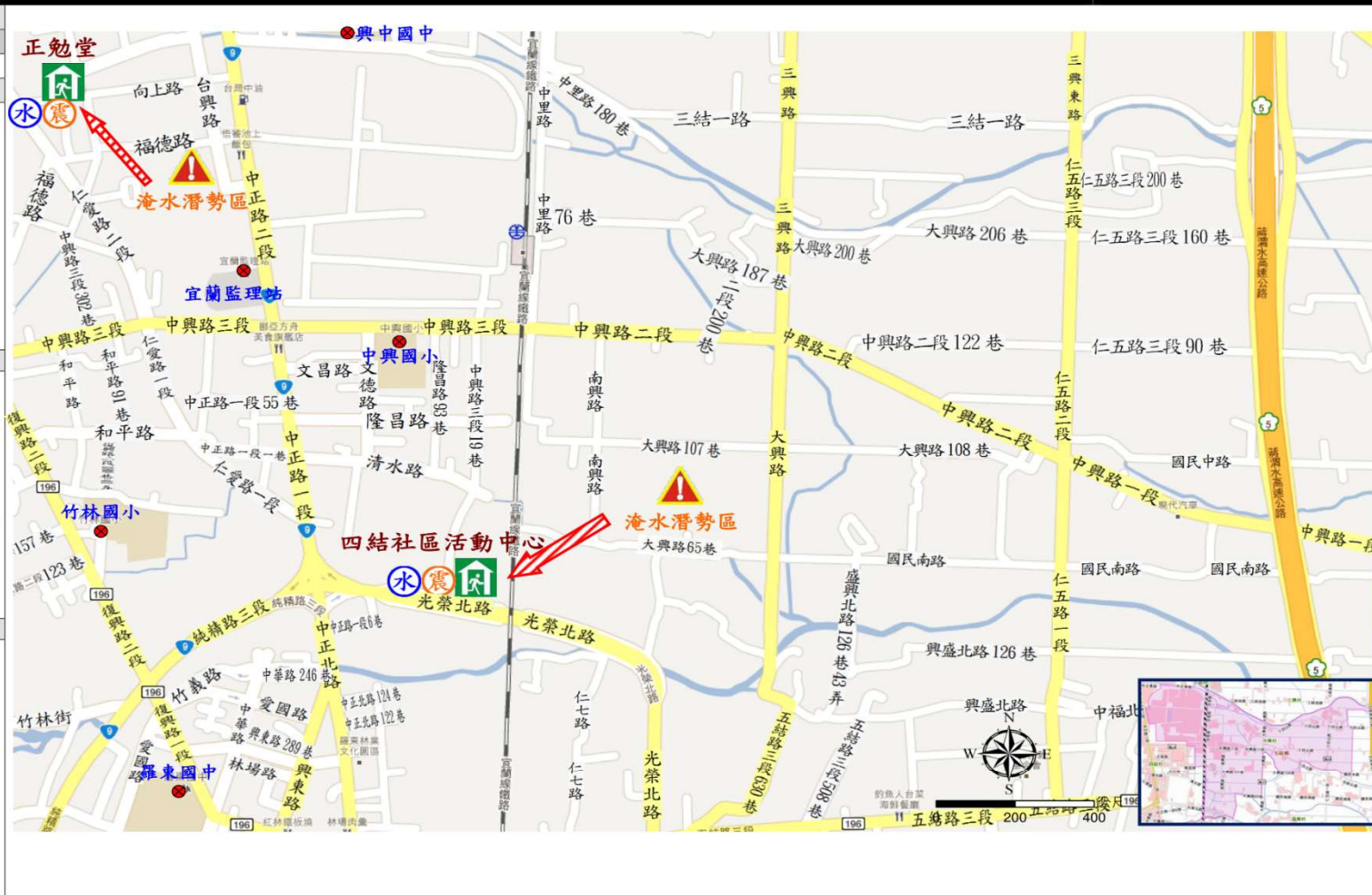




宜蘭縣五結鄉【中興村】簡易疏散避難圖

編號：1000209-005



防災資訊表
中興村基本資料
總人口數：1,615 人
災害通報單位(人員)
1. 五結鄉災害應變中心 電話：03-9501115
2. 村長-吳正壽 電話：03-9505367 手機：0937-522093
3. 二結派出所 電話：03-9653901
4. 五結消防分隊 電話：03-9503434
5. 警察局 110、消防局 119
6. 頭城工務段 電話：03-9882058
防災資訊
1. 農業部農村發展及水土保持署 https://www.ardswc.gov.tw/Home/
2. 經濟部水利署 http://www.wra.gov.tw/
3. 中央氣象署 https://www.cwa.gov.tw/V8/C/
4. 宜蘭縣政府消防局 http://fire.e-land.gov.tw/
5. 五結鄉公所 http://ilwct.e-land.gov.tw/
避難處所
正勉堂 面積：500.5 平方公尺 容納：106 人 地址：福德路 68 號 管理人：廖啟長 電話：03-9505792 適用災害類別：水災、地震

宜蘭縣政府消防局、五結鄉公所 114 年 01 月更新



圖例	 疏散避難方向  災害警告標誌設置點  室內避難處所  適用災害類別
----	---

宜蘭縣五結鄉【二結村】簡易疏散避難圖 編號：1000209-002

防災資訊表				
二結村基本資料				
總人口數：2,147 人				
災害通報單位(人員)				
1. 五結鄉災害應變中心 電話：03-9501115				
2. 村長-陳長泉 電話：03-9650289 手機：0918-775888				
3. 二結派出所 電話：03-9653901				
4. 五結消防分隊 電話：03-9503434				
5. 警察局 110、消防局 119				
6. 頭城工務段 電話：03-9882058				
防災資訊				
1. 農業部農村發展及水土保持署 https://www.ardswc.gov.tw/Home/				
2. 經濟部水利署 http://www.wra.gov.tw/				
3. 中央氣象署 https://www.cwa.gov.tw/V8/SC/				
4. 宜蘭縣政府消防局 http://fire.e-land.gov.tw/				
5. 五結鄉公所 http://tw.ec-land.gov.tw/				
避難處所				
二結社區活動中心 面積：800 平方公尺 容納：170 人 地址：二結村中正路三段 151 號 管理人：簡福信 電話：03-9659413 適用災害類別：水災、地震				
				
四結福德廟 面積：500.5 平方公尺 容納：106 人 地址：福德路 68 號 管理人：林祥旺 電話：03-9653344 適用災害類別：水災、地震				
				
宜蘭縣政府消防局、五結鄉公所 114 年 01 月更新				
圖例				
				
疏散避難方向	災害警告標誌設置點	室內避難處所	適用災害類別	派出所

宜蘭縣五結鄉【三興村】簡易疏散避難圖 編號：1000209-001

防災資訊表			
三興村基本資料			
總人口數：2,493 人			
災害通報單位(人員)			
1. 五結鄉災害應變中心 電話：03-9501115			
2. 村長-李俊達 手機：0910058408			
3. 二結派出所 電話：03-9653901			
4. 五結消防分隊 電話：03-9503434			
5. 警察局 110、消防局 119			
6. 頭城工務段 電話：03-9882058			
防災資訊			
1. 農業部農村發展及水土保持署 https://www.ardswc.gov.tw/Home/			
2. 經濟部水利署 http://www.wra.gov.tw/			
3. 中央氣象署 https://www.cwa.gov.tw/V8/SC/			
4. 宜蘭縣政府消防局 http://fire.e-land.gov.tw/			
5. 五結鄉公所 http://tw.ec-land.gov.tw/			
避難處所			
開基灶君廟省民堂 面積：100 平方公尺 容納：32 人 地址：三結東路 14 號 電話：0988-186878 適用災害類別：水災、地震			
			
三興社區活動中心 面積：392 平方公尺 容納：83 人 地址：五結鄉三結五路 188 號 地址：三結路 43-1 號 場所管理人：林秋慶 電話：03-9500714 適用災害類別：水災、地震			
			
宜蘭縣政府消防局、五結鄉公所 114 年 01 月更新			
圖例			
			
疏散避難方向	災害警告標誌設置點	室內避難處所	適用災害類別

宜蘭縣五結鄉【四結村】簡易疏散避難圖

編號：1000209-006

防災資訊表							
四結村基本資料							
總人口數：2,997 人							
災害通報單位(人員)							
1. 五結鄉災害應變中心 電話：03-9501115							
2. 村長-李育堅 電話：03-9550146 手機：0975-890366							
3. 二結派出所 電話：03-9652901							
4. 五結消防分隊 電話：03-9503434							
5. 警察局 110、消防局 119							
6. 頭城工務段 電話：03-9882058							
防災資訊							
1. 農業部農村發展及水土保持署 https://www.ardswc.gov.tw/Home/							
2. 經濟部水利署 http://www.wra.gov.tw/							
3. 中央氣象署 https://www.cwa.gov.tw/V8/C/							
4. 宜蘭縣政府消防局 http://fire.e-land.gov.tw/							
5. 五結鄉公所 http://ilwct.e-land.gov.tw/							
避難處所							
四結社區活動中心 面積：440 平方公尺 容納：93 人 地址：光榮北路 198 號 管理人：張顯蘭 電話：03-9545852 適用災害類別：水災、地震							
							
四結福德廟 面積：500.5 平方公尺 容納：106 人 地址：福德路 68 號 管理人：林祥旺 電話：03-9653344 適用災害類別：水災、地震							
							
宜蘭縣政府消防局、五結鄉公所 114 年 01 月更新							
圖例	<table border="1"> <tr> <th>防災</th> <th>設施</th> </tr> <tr> <td></td> <td></td> </tr> <tr> <td></td> <td></td> </tr> </table>	防災	設施				
防災	設施						

宜蘭縣五結鄉【五結村】簡易疏散避難圖

編號：1000209-008

防災資訊表									
五結村基本資料									
總人口數：4,286 人									
災害通報單位(人員)									
1. 五結鄉災害應變中心 電話：03-9501115									
2. 村長-黃文宏 電話：03-9508494 手機：0911-820445									
3. 五結分駐所 電話：03-9508911									
4. 五結消防分隊 電話：03-9503434									
5. 警察局 110、消防局 119									
6. 頭城工務段 電話：03-9882058									
防災資訊									
1. 農業部農村發展及水土保持署 https://www.ardswc.gov.tw/Home/									
2. 經濟部水利署 http://www.wra.gov.tw/									
3. 中央氣象署 https://www.cwa.gov.tw/V8/C/									
4. 宜蘭縣政府消防局 http://fire.e-land.gov.tw/									
5. 五結鄉公所 http://ilwct.e-land.gov.tw/									
避難處所									
五結社區活動中心 面積：399.23 平方公尺 容納：84 人 地址：五結中路 12 號 3 樓 管理人：吳松山 電話：03-9601003、0933772661 適用災害類別：水災、地震									
									
五結鄉公所 面積：720.55 平方公尺 容納：153 人 地址：五結路 2 段 343 號 管理人：周家銘 電話：03-9501115 適用災害類別：水災、地震									
									
正勳堂 面積：727 平方公尺 容納：154 人 地址：興盛北路 182 巷 16 號 管理人：廖啟長 電話：03-9505792 適用災害類別：水災、地震									
									
宜蘭縣政府消防局、五結鄉公所 114 年 01 月更新									
圖例	<table border="1"> <tr> <th>防災</th> <th>設施</th> </tr> <tr> <td></td> <td></td> </tr> <tr> <td></td> <td></td> </tr> <tr> <td></td> <td></td> </tr> </table>	防災	設施						
防災	設施								

宜蘭縣五結鄉【大吉村】簡易疏散避難圖

編號：1000209-009

防災資訊表	
大吉村基本資料	
總人口數：4,552 人	
災害通報單位(人員)	
1.	五結鄉災害應變中心 電話：03-9501115
2.	村長-林建祥 電話：03-9503151 手機：0920-492673
3.	五結分駐所 電話：03-9504381
4.	五結消防分隊 電話：03-9503434
5.	警察局 110、消防局 119
6.	頭城工務段 電話：03-9882058
防災資訊	
1.	農業部農村發展及水土保持署 https://www.ardswc.gov.tw/Home/
2.	經濟部水利署 http://www.wra.gov.tw/
3.	中央氣象署 https://www.cwa.gov.tw/V8/SC/
4.	宜蘭縣政府消防局 http://fire.e-land.gov.tw/
5.	五結鄉公所 http://hwct.e-land.gov.tw/
避難處所	
五結國中五動館 面積：2191.93 平方公尺 容納：465 人 地址：大吉村大吉五路 58 號 場所管理人：余源興 電話：03-9501105 轉 13 適用災害類別：水災、地震	
宜蘭縣政府消防局、五結鄉公所 114 年 01 月更新	

圖例	疏散避難方向	災害警告標誌設置點	室內避難處所	適用災害類別	派出所
----	--------	-----------	--------	--------	-----

宜蘭縣五結鄉【協和村】簡易疏散避難圖

編號：1000209-010

防災資訊表	
協和村基本資料	
總人口數：3,902 人	
災害通報單位(人員)	
1.	五結鄉災害應變中心 電話：03-9501115
2.	村長-黃繼山 電話：03-9501523 手機：0912-590177
3.	五結分駐所 電話：03-9504381
4.	五結消防分隊 電話：03-9503434
5.	警察局 110、消防局 119
6.	頭城工務段 電話：03-9882058
防災資訊	
1.	農業部農村發展及水土保持署 https://www.ardswc.gov.tw/Home/
2.	經濟部水利署 http://www.wra.gov.tw/
3.	中央氣象署 https://www.cwa.gov.tw/V8/SC/
4.	宜蘭縣政府消防局 http://fire.e-land.gov.tw/
5.	五結鄉公所 http://hwct.e-land.gov.tw/
避難處所	
協和社區活動中心 面積：762.71 平方公尺 容納：161 人 地址：五結鄉五結路 2 段 199 號 場所管理人：林忠燦 電話：03-9506695 適用災害類別：水災、地震	
宜蘭縣政府消防局、五結鄉公所 114 年 01 月更新	

圖例	疏散避難方向	災害警告標誌設置點	室內避難處所	適用災害類別
----	--------	-----------	--------	--------





宜蘭縣五結鄉【季新村】簡易疏散避難圖

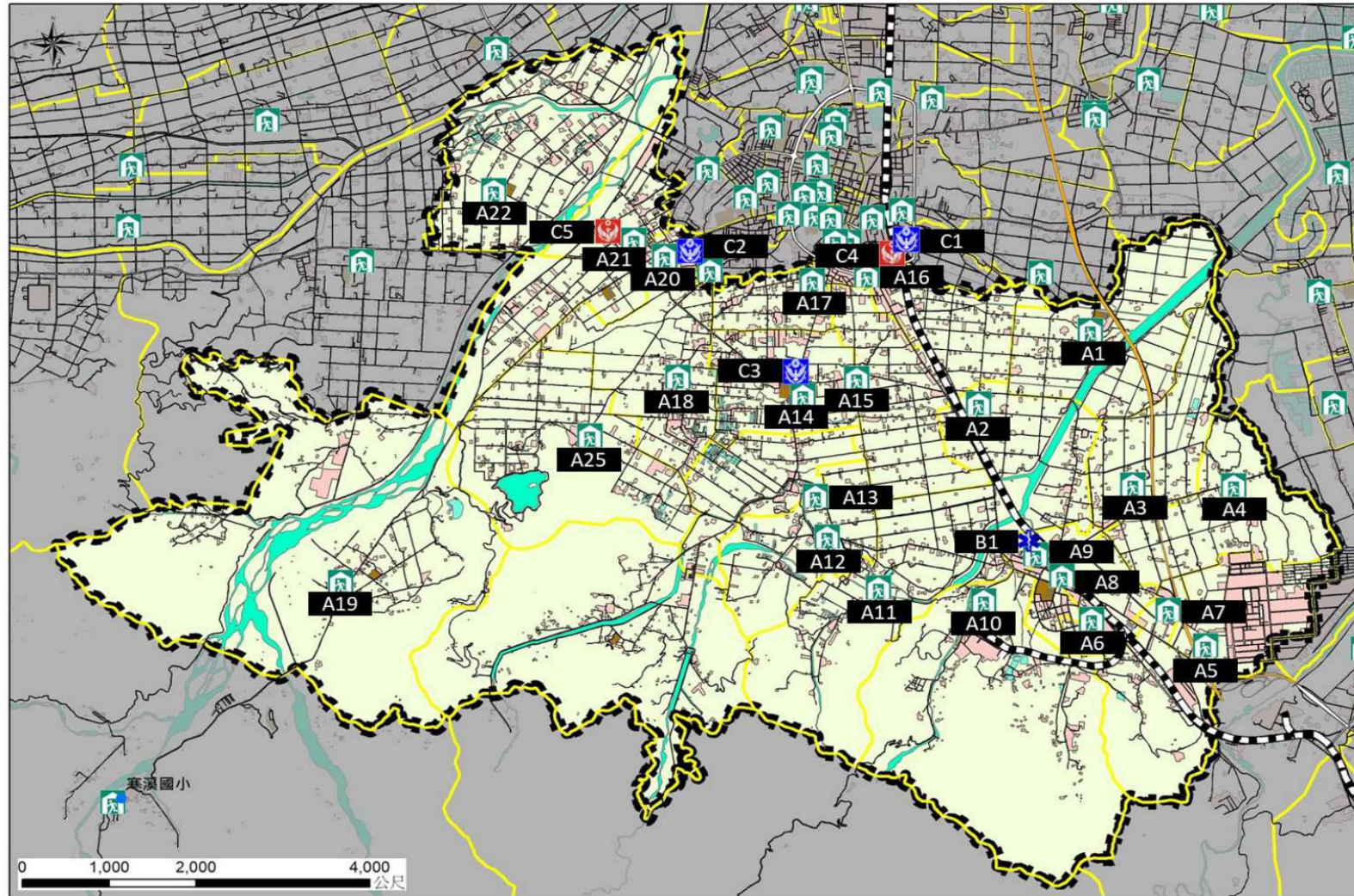
編號：1000209-015

防災資訊表	
季新村基本資料	
總人口數：3,010 人	
災害通報單位(人員)	
1.	五結鄉災害應變中心 電話：03-9501115
2.	村長-林敏雄 手機：0910-058239
3.	利澤派出所 電話：03-9503512
4.	五結消防分隊 電話：03-9503434
5.	警察局 110、消防局 119
6.	壠城工務段 電話：03-9882058
防災資訊	
1.	農業部農村發展及水土保持署 https://www.ardswc.gov.tw/fo/m/
2.	經濟部水利署 http://www.wra.gov.tw/
3.	中央氣象署 https://www.cwa.gov.tw/V8/C/
4.	宜蘭縣政府消防局 http://fire.e-land.gov.tw/
5.	五結鄉公所 http://lwet.e-land.gov.tw/
避難處所	
季新社區活動中心 面積：520 平方公尺 容納：110 人 地址：季水路北巷 6 之 3 號 管理人：林敏雄 電話：03-9505714 適用災害類別：水災、地震	
	
新店社區活動中心 面積：363 平方公尺 容納：77 人 地址：新店路 99 號 管理人：林敏雄 電話：03-9601608(永安寺) 適用災害類別：水災、地震	
	
宜蘭縣政府消防局、五結鄉公所 114 年 01 月更新	



圖例	防災	設施
疏散避難方向	災害警告標誌設置點	室內避難處所
		適用災害類別

編號：1000208 宜蘭縣冬山鄉水災疏散避難地圖



圖例

地圖		道路		500 毫米淹水潛勢		防災	
	鄉(鎮)界線		鐵路		0.50m—1.00m		災害避難處所
	村(里)界線		國道		1.00m—2.00m		醫療單位
			省道		2.50m+		警察單位
							消防單位

宜蘭縣冬山鄉【大興村】簡易疏散避難圖

編號：100208-005

防災資訊表	
大興村基本資料	
總人口數：966 人	
災害通報單位(人員)	
1.	冬山鄉災害應變中心 電話：03-9591105
2.	村長-劉麗雪 電話：03-9901785 手機：0939-935809
3.	冬山分駐所 電話：03-9591651
4.	冬山消防分隊 電話：03-9593119
5.	警察局 110、消防局 119
6.	頭城工務段 電話：03-9882058
防災資訊	
1.	農業部農村發展及水土保持署 https://www.ardswc.gov.tw/Home/
2.	經濟部水利署 http://www.wra.gov.tw/
3.	中央氣象署 https://www.cwa.gov.tw/V8/C/
4.	宜蘭縣政府消防局 http://fire.e-land.gov.tw/
5.	冬山鄉公所 http://www.dongshan.gov.tw/
避難處所	
大興社區活動中心 面積：240 平方公尺 容納：50 人 地址：冬山鄉福興東路 88 號 管理人：邱長欽 電話：0925-102560 適用災害類別：水災、震災、風災	
宜蘭縣政府消防局、冬山鄉公所 114 年 01 月更新	



圖例	防災		設施	
	疏散避難方向	災害警告標誌設置點	室內避難處所	適用災害類別

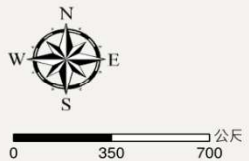
宜蘭縣冬山鄉【中山村】簡易疏散避難圖

編號：1000208-014

防災資訊表
中山村基本資料
總人口數：473 人
災害通報單位(人員)
1. 冬山鄉災害應變中心 電話：03-9591105
2. 村長-廖月蕙 手機：0910-789808
3. 順安派出所 電話：03-9581804
4. 冬山消防分隊 電話：03-9593119
5. 警察局 110、消防局 119
6. 頭城工務段 電話：03-9882058

防災資訊
1. 農業部農村發展及水土保持署 https://www.ardswc.gov.tw/Home/
2. 經濟部水利署 http://www.wra.gov.tw/
3. 中央氣象署 https://www.cwa.gov.tw/V8/C/
4. 宜蘭縣政府消防局 http://fire.e-land.gov.tw/
5. 冬山鄉公所 http://www.dongshan.gov.tw/

避難處所
丸山社區活動中心
面積：729.54 平方公尺
容納：154 人
地址：冬山鄉港尾路 98 號
管理人：江延峯
電話：0935-889438
適用災害類別：水災、震災、風災



圖例	防災		設施		
	疏散避難方向	災害警告標誌設置點	室內避難處所	適用災害類別	(WGS84) 直升機起降點

宜蘭縣政府消防局、冬山鄉公所
114 年 01 月更新

宜蘭縣冬山鄉【丸山村】簡易疏散避難圖

編號：1000208-013

防災資訊表
丸山村基本資料
總人口數：1,643 人
災害通報單位(人員)
1. 冬山鄉災害應變中心 電話：03-9591105
2. 村長-江清鴻 電話：03-9583980 手機：0928-100522
3. 順安派出所 電話：03-9581804
4. 冬山消防分隊 電話：03-9593119
5. 警察局 110、消防局 119
6. 頭城工務段 電話：03-9882058
防災資訊
1. 農業部農村發展及水土保持署 https://www.ardswc.gov.tw/Home/
2. 經濟部水利署 http://www.wra.gov.tw/
3. 中央氣象署 https://www.cwa.gov.tw/V8/C/
4. 宜蘭縣政府消防局 http://fire.e-land.gov.tw/
5. 冬山鄉公所 http://www.dongshan.gov.tw/
避難處所
丸山社區活動中心 面積：729.54 平方公尺 容納：154 人 地址：冬山鄉港尾路 98 號 管理人：江延峯 電話：0935-889438 適用災害類別：水災、震災、風災

宜蘭縣政府消防局、冬山鄉公所 114 年 01 月更新







圖例	防災		設施	
	 疏散避難方向	 災害警告標誌設置點	 室內避難處所	 適用災害類別

宜蘭縣冬山鄉【群英村】簡易疏散避難圖

編號：1000208-017

防災資訊表	
群英村基本資料	
總人口數：5,123 人	
災害通報單位(人員)	
1.	冬山鄉災害應變中心 電話：03-9591105
2.	村長-廖政國 電話：03-9581488 手機：0933-988964
3.	順安派出所 電話：03-9581804
4.	廣興消防分隊 電話：03-9616119
5.	警察局 110、消防局 119
6.	頭城工務段 電話：03-9882058
防災資訊	
1.	農業部農村發展及水土保持署 https://www.ardswc.gov.tw/Home/
2.	經濟部水利署 http://www.wra.gov.tw/
3.	中央氣象署 https://www.cwa.gov.tw/V8/C/
4.	宜蘭縣政府消防局 http://fire.e-land.gov.tw/
5.	冬山鄉公所 http://www.dongshan.gov.tw/
避難處所	
群英社區活動中心(光榮路橋橋下)	
面積：302 平方公尺	
容納：64 人	
地址：冬山路 5 段 51 號	
管理人：楊弘仲	
電話：0937-910811	
適用災害類別:水災、震災、風災	
	
宜蘭縣政府消防局、冬山鄉公所 114 年 01 月更新	



圖例	防災		設施	
	 疏散避難方向	 災害警告標誌設置點	 室內避難處所	 適用災害類別

宜蘭縣冬山鄉【清溝村】簡易疏散避難圖

編號：1000208-018

防災資訊表
清溝村基本資料
總人口數：4,601人
災害通報單位(人員)
1. 冬山鄉災害應變中心 電話：03-9591105
2. 村長-林興家 電話：03-9584057 手機：0937-910457
3. 順安派出所 電話：03-9581804
4. 廣興消防分隊 電話：03-9616119
5. 警察局 110、消防局 119
6. 頭城工務段 電話：03-9882058
防災資訊
1. 農業部農村發展及水土保持署 https://www.ardswc.gov.tw/Home/
2. 經濟部水利署 http://www.wra.gov.tw/
3. 中央氣象署 https://www.cwa.gov.tw/V8/C/
4. 宜蘭縣政府消防局 http://fire.e-land.gov.tw/
5. 冬山鄉公所 http://www.dongshan.gov.tw/
避難處所
清溝社區活動中心 面積：403.45 平方公尺 容納：85 人 地址：冬山鄉光明路 51 號 管理人：游秀盆 電話：0919-283971 適用災害類別：水災、震災、風災

宜蘭縣政府消防局、冬山鄉公所 114年 01月更新

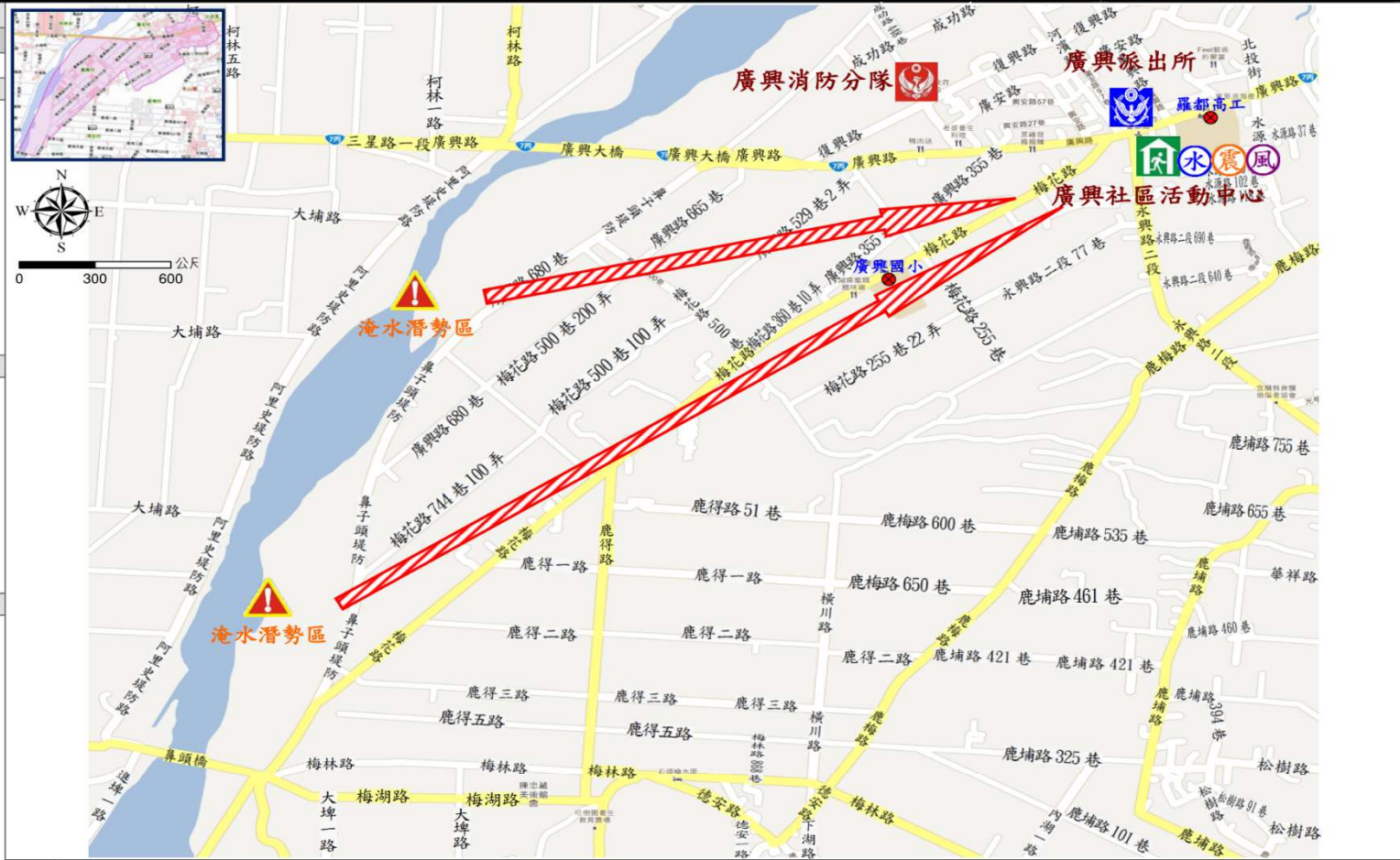


圖例	防災	設施
		
疏散避難方向	災害警告標誌設置點	室內避難處所
		
		適用災害類別
		
		派出所

宜蘭縣冬山鄉【廣興村】簡易疏散避難圖

編號：1000208-021

防災資訊表	
廣興村基本資料	
總人口數：2,726 人	
災害通報單位(人員)	
1.	冬山鄉災害應變中心 電話：03-9591105
2.	村長-曾智忠 電話：03-9510947 手機：0910-298670
3.	廣興派出所 電話：03-9512210
4.	廣興消防分隊 電話：03-9616119
5.	警察局 110、消防局 119
6.	頭城工務段 電話：03-9882058
防災資訊	
1.	農業部農村發展及水土保持署 https://www.ardswc.gov.tw/Home/
2.	經濟部水利署 http://www.wra.gov.tw/
3.	中央氣象署 https://www.cwa.gov.tw/V8/C/
4.	宜蘭縣政府消防局 http://fire.e-land.gov.tw/
5.	冬山鄉公所 http://www.dongshan.gov.tw/
避難處所	
廣興社區活動中心 面積：480.78 平方公尺 容納：101 人 地址：永興路 2 段 916 號 管理人：謝串珠 電話：0933-987576 適用災害類別：水災、震災、風災	
	
宜蘭縣政府消防局、冬山鄉公所 114 年 01 月更新	



圖例	
	疏散避難方向
	災害警告標誌設置點
	室內避難處所
	適用災害類別
	派出所
	消防分隊

宜蘭縣冬山鄉【柯林村】簡易疏散避難圖

編號：1000208-023

防災資訊表
柯林村基本資料
總人口數：2,061 人
災害通報單位(人員)
1. 冬山鄉災害應變中心 電話：03-9591105
2. 村長-林明義 電話：03-9575782 手機：0932-089581
3. 廣興派出所 電話：03-9512210
4. 廣興消防分隊 電話：03-9616119
5. 警察局 110、消防局 119
6. 頭城工務段 電話：03-9882058
防災資訊
1. 農業部農村發展及水土保持署 https://www.ardswc.gov.tw/Home/
2. 經濟部水利署 http://www.wra.gov.tw/
3. 中央氣象署 https://www.cwa.gov.tw/V8/C/
4. 宜蘭縣政府消防局 http://fire.e-land.gov.tw/
5. 冬山鄉公所 http://www.dongshan.gov.tw/
避難處所
柯林社區活動中心 面積：256.2 平方公尺 容納：54 人 地址：光華路 209 號 管理人：林明義 電話：0932-089581 適用災害類別:水災、震災、風災

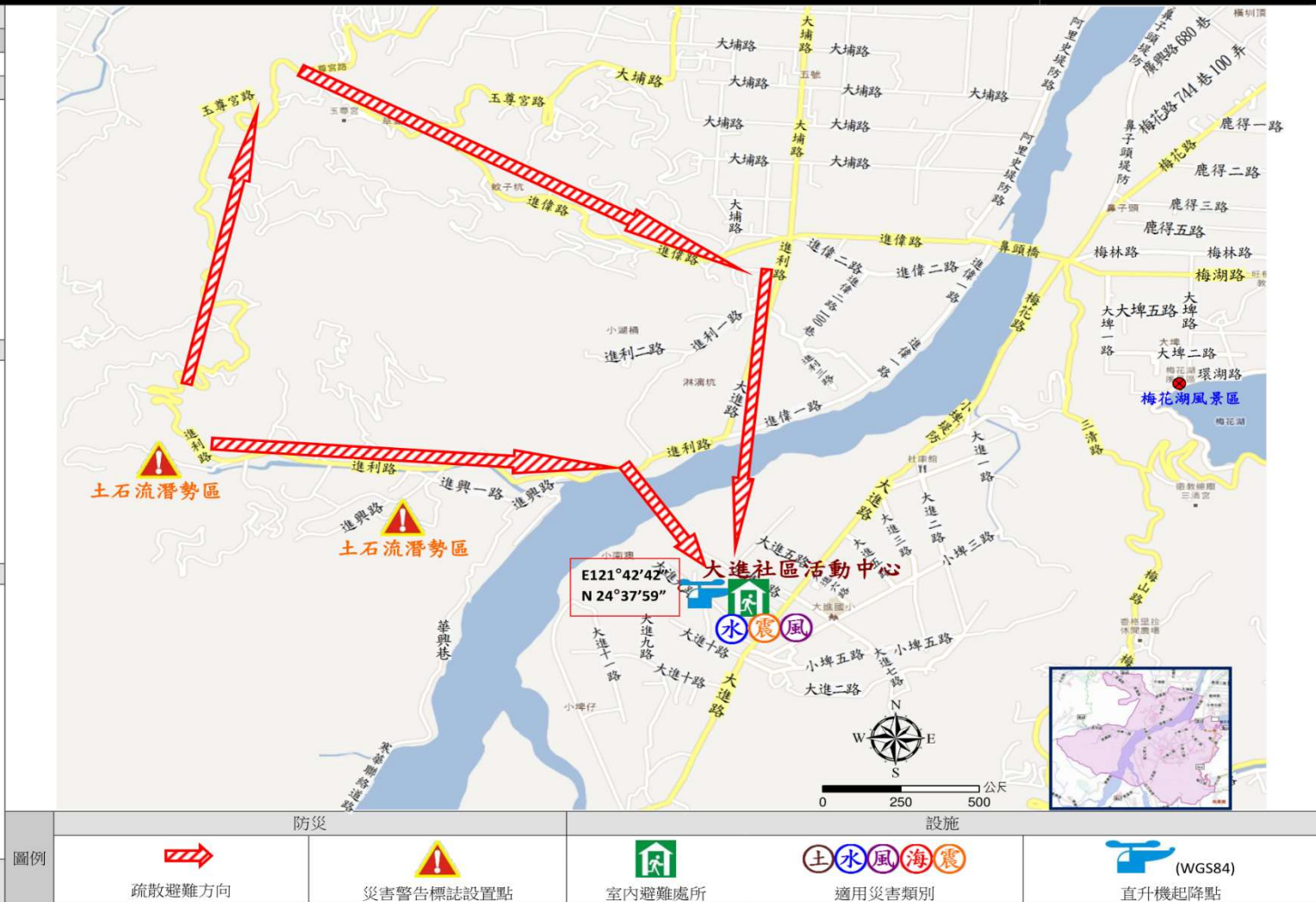
宜蘭縣政府消防局、冬山鄉公所 114 年 01 月更新



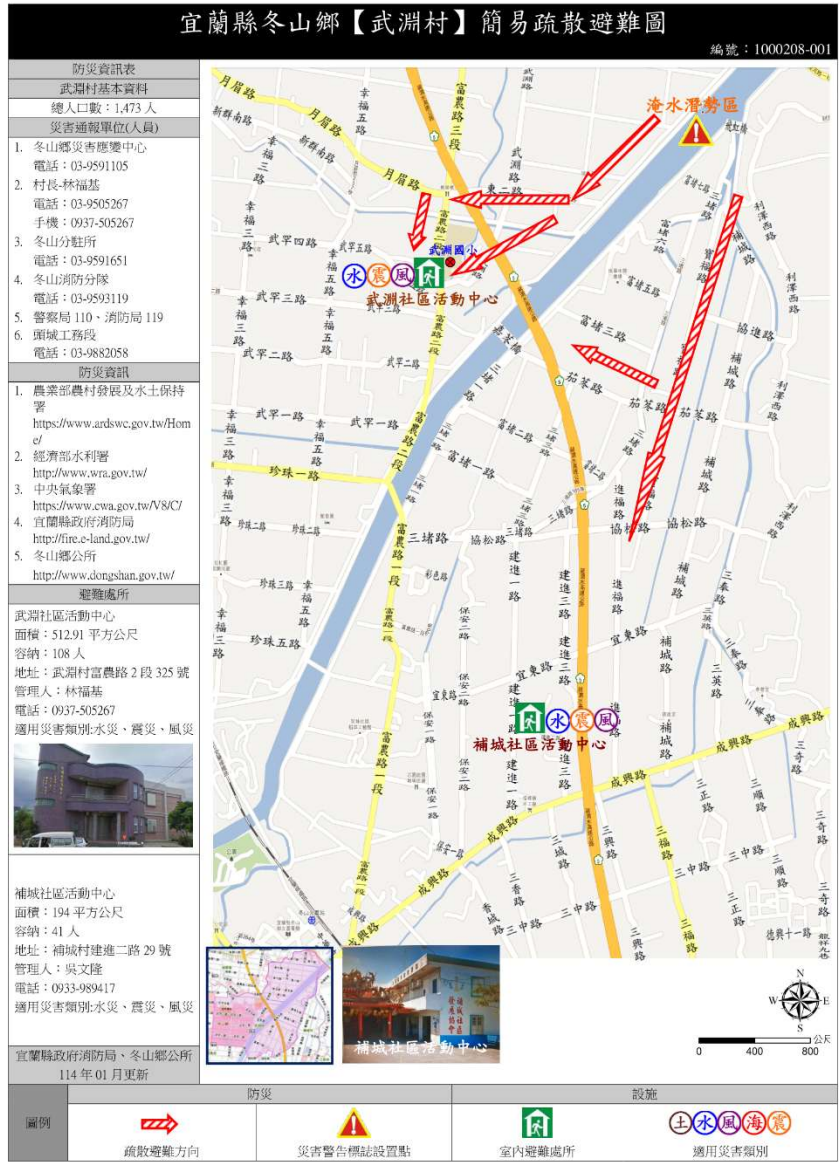
宜蘭縣冬山鄉【大進村】簡易疏散避難圖

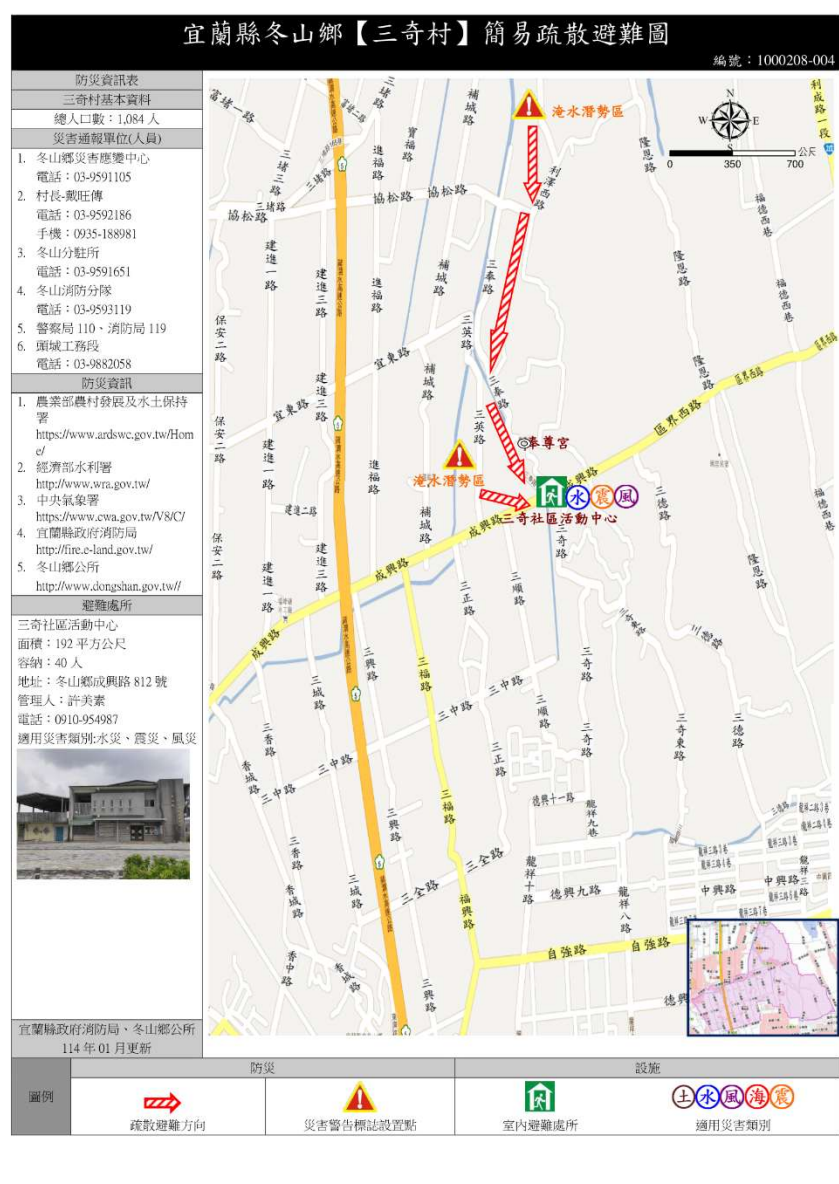
編號：1000208-024

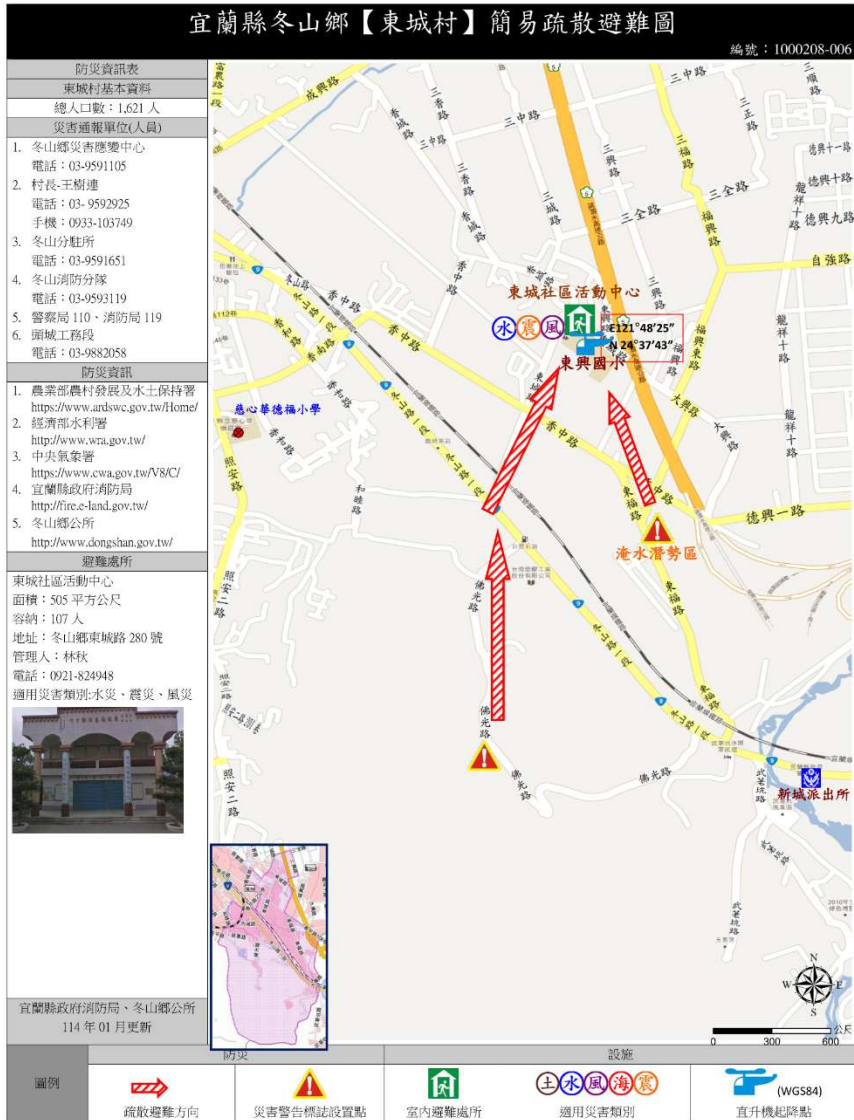
防災資訊表	
大進村基本資料	
總人口數：820人	
災害通報單位(人員)	
1.	冬山鄉災害應變中心 電話：03-9591105
2.	村長-張進益 電話：03-9511225 手機：0932-066874
3.	廣興派出所 電話：03-9512210
4.	廣興消防分隊 電話：03-9616119
5.	警察局 110、消防局 119
6.	頭城工務段 電話：03-9882058
防災資訊	
1.	農業部農村發展及水土保持署 https://www.ardswc.gov.tw/Home/
2.	經濟部水利署 http://www.wra.gov.tw/
3.	中央氣象署 https://www.cwa.gov.tw/V8/C/
4.	宜蘭縣政府消防局 http://fire.e-land.gov.tw/
5.	冬山鄉公所 http://www.dongshan.gov.tw/
避難處所	
大進社區活動中心 面積：640.82 平方公尺 容納：135 人 地址：大進九路 50 號 管理人：陳啟賓 電話：0935-563306 適用災害類別：水災、震災、風災	
	
宜蘭縣政府消防局、冬山鄉公所 114 年 01 月更新	



圖例	防災		設施		
	 疏散避難方向	 災害警告標誌設置點	 室內避難處所	 適用災害類別	 (WGS84) 直升機起降點

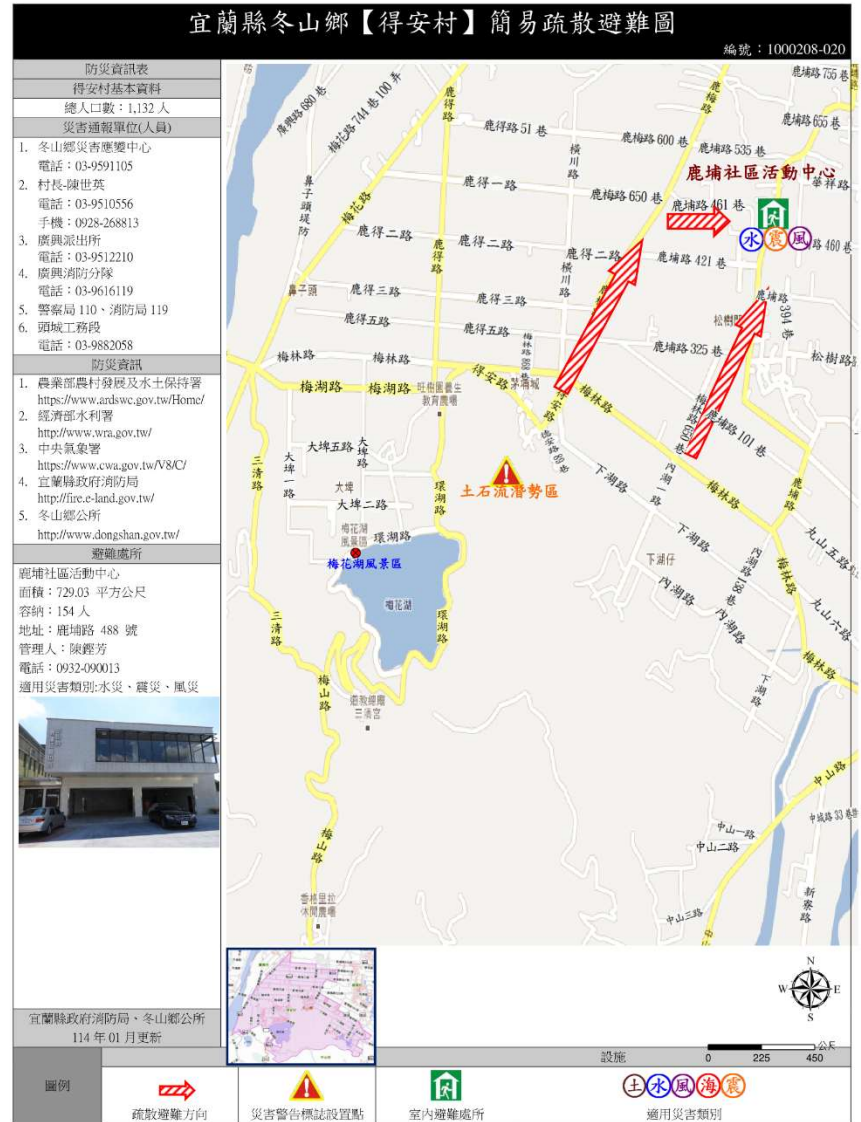
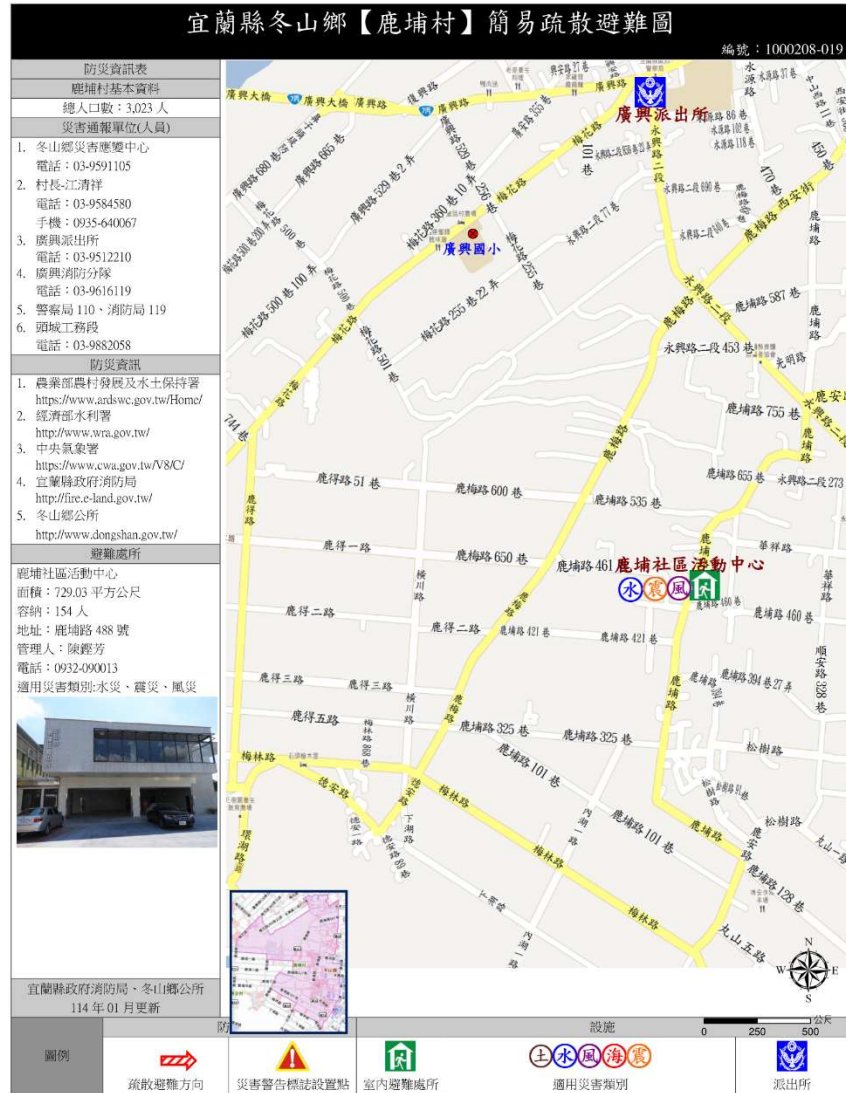






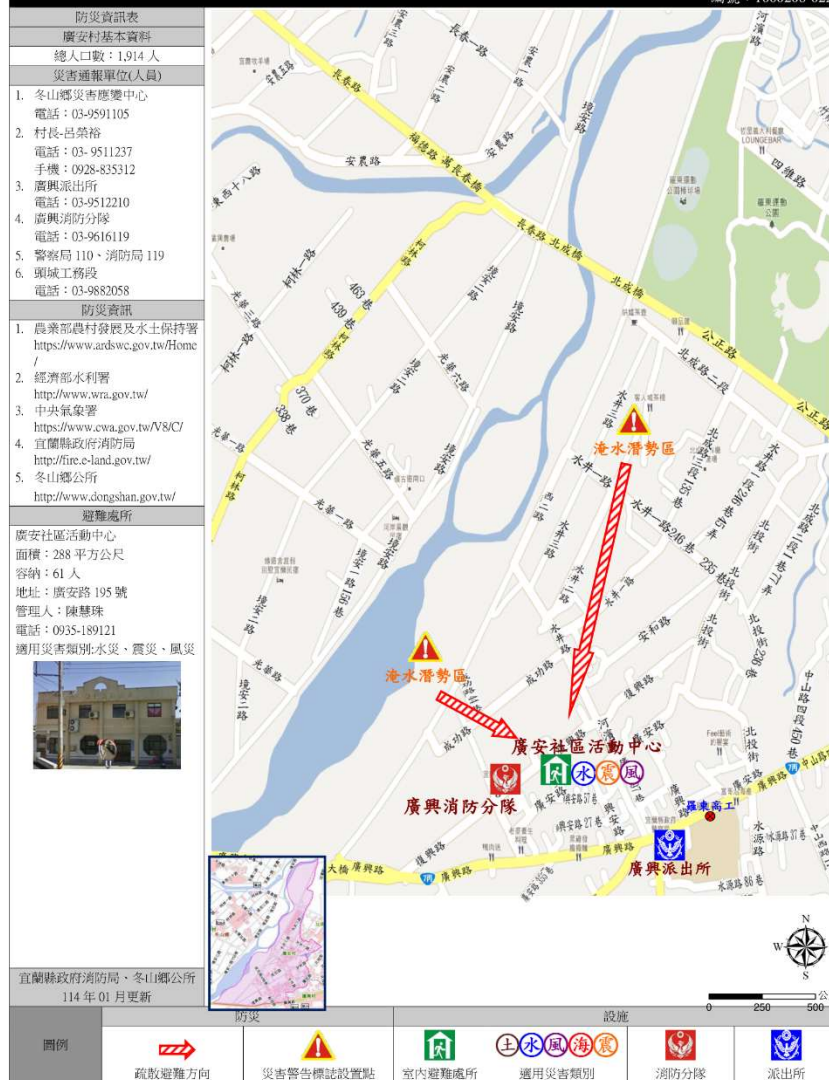


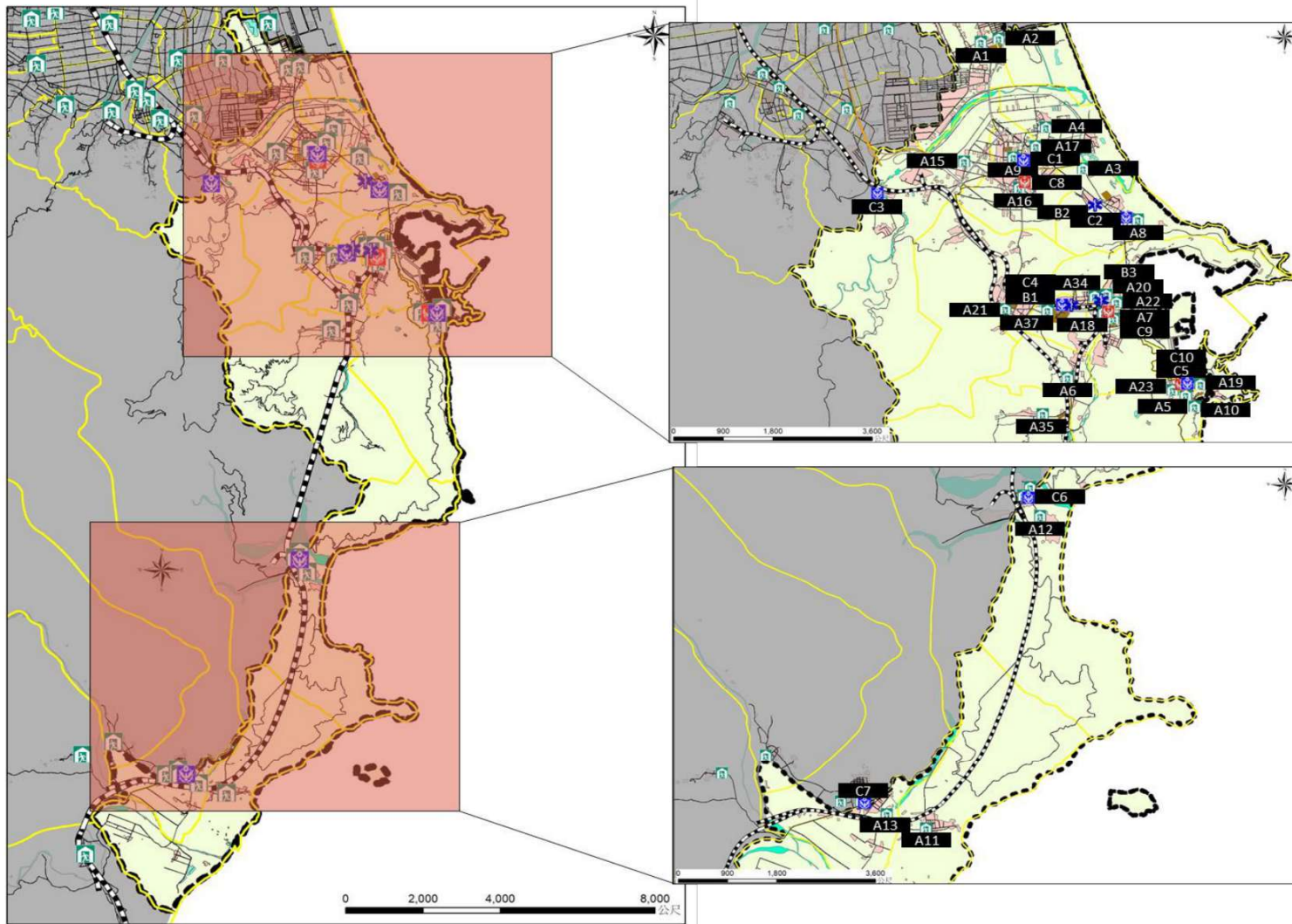




宜蘭縣冬山鄉【廣安村】簡易疏散避難圖

編號：1000208-022





地圖		道路		450 毫米淹水潛勢		防災	
	鄉(鎮)界線		鐵路		0.50m-1.00m		2.50m+
	村(里)界線		省道		1.00m-2.00m		災害避難處所
							醫療單位
							警察單位
							消防單位

宜蘭縣蘇澳鎮【存仁里】簡易疏散避難圖

編號：1000203-004

防災資訊表
存仁里基本資料
總人口數：876 人
災害通報單位(人員)
1. 蘇澳鎮災害應變中心 電話：03-9973421
2. 里長-陳日方 電話：03-9904930 手機：0901-004778
3. 馬賽派出所 電話：03-9902604
4. 馬賽消防分隊 電話：03-9907666
5. 警察局 110、消防局 119
6. 南澳工務段 電話：03-9982161~3
防災資訊
1. 農業部農村發展及水土保持署 https://www.ardswc.gov.tw/Home/
2. 經濟部水利署 http://www.wra.gov.tw/
3. 中央氣象署 https://www.cwa.gov.tw/V8/C/
4. 宜蘭縣政府消防局 http://fire.e-land.gov.tw/
5. 蘇澳鎮公所 http://suao.e-land.gov.tw/
避難處所
存仁社區活動中心 面積：237 平方公尺 容納：55 人 地址：存仁里存仁路 199-1 號 管理人：林彥明 電話：03-9973421#276 適用災害類別：水災、震災

宜蘭縣政府消防局、蘇澳鎮公所 114 年 01 月更新



圖例	防災	設施
		
疏散避難方向	災害警告標誌設置點	室內避難處所
		
		適用災害類別
		
		派出所
		
		消防分隊

宜蘭縣蘇澳鎮【港邊里】簡易疏散避難圖

編號：1000203-005



防災資訊表																									
港邊里基本資料																									
總人口數：1,338 人																									
災害通報單位(人員)																									
1.	蘇澳鎮災害應變中心 電話：03-9973421																								
2.	里長-張正田 電話：03-9903105 手機：0928-075001																								
3.	港邊派出所 電話：03-9905608																								
4.	馬賽消防分隊 電話：03-9907666																								
5.	警察局 110、消防局 119																								
6.	南澳工務段 電話：03-9982161~3																								
防災資訊																									
1.	農業部農村發展及水土保持署 https://www.ardswc.gov.tw/Home/																								
2.	經濟部水利署 http://www.wra.gov.tw/																								
3.	中央氣象署 https://www.cwa.gov.tw/V8/C/																								
4.	宜蘭縣政府消防局 http://fire.e-land.gov.tw/																								
5.	蘇澳鎮公所 http://suao.e-land.gov.tw/																								
避難處所																									
岳明國小 面積：360 平方公尺 容納：70 人 地址：嶺腳路 140 號 管理人：林彥明 電話：03-9973421#276 適用災害類別：水災、震災																									
																									
<table border="1"> <tr> <th colspan="2">防災</th> <th colspan="4">設施</th> </tr> <tr> <td></td> <td>疏散避難方向</td> <td></td> <td></td> <td></td> <td></td> </tr> <tr> <td></td> <td></td> <td>災害警告標誌設置點</td> <td>室內避難處所</td> <td>適用災害類別</td> <td>派出所</td> </tr> <tr> <td></td> <td></td> <td></td> <td></td> <td></td> <td>消防分隊</td> </tr> </table>		防災		設施					疏散避難方向							災害警告標誌設置點	室內避難處所	適用災害類別	派出所						消防分隊
防災		設施																							
	疏散避難方向																								
		災害警告標誌設置點	室內避難處所	適用災害類別	派出所																				
					消防分隊																				
宜蘭縣政府消防局、蘇澳鎮公所 114 年 01 月更新																									

宜蘭縣蘇澳鎮【隘丁里】簡易疏散避難圖

編號：1000203-007

防災資訊表	
隘丁里基本資料	
總人口數：3,844 人	
災害通報單位(人員)	
1.	蘇澳鎮災害應變中心 電話：03-9973421
2.	里長-張正榮 電話：03-9903887 手機：0910-935843
3.	馬賽派出所 電話：03-9902604
4.	馬賽消防分隊 電話：03-9907666
5.	警察局 110、消防局 119
6.	南澳工務段 電話：03-9982161~3
防災資訊	
1.	農業部農村發展及水土保持署 https://www.ardswc.gov.tw/Home/
2.	經濟部水利署 http://www.wra.gov.tw/
3.	中央氣象署 https://www.cwa.gov.tw/V8/C/
4.	宜蘭縣政府消防局 http://fire.e-land.gov.tw/
5.	蘇澳鎮公所 http://suao.e-land.gov.tw/
避難處所	
隘丁社區活動中心 面積：198 平方公尺 容納：47 人 地址：隘丁里城中路 40 號 管理人：林彥明 電話：03-9973421#276 適用災害類別：水災、震災、土石流	
	
宜蘭縣政府消防局、蘇澳鎮公所 114 年 01 月更新	

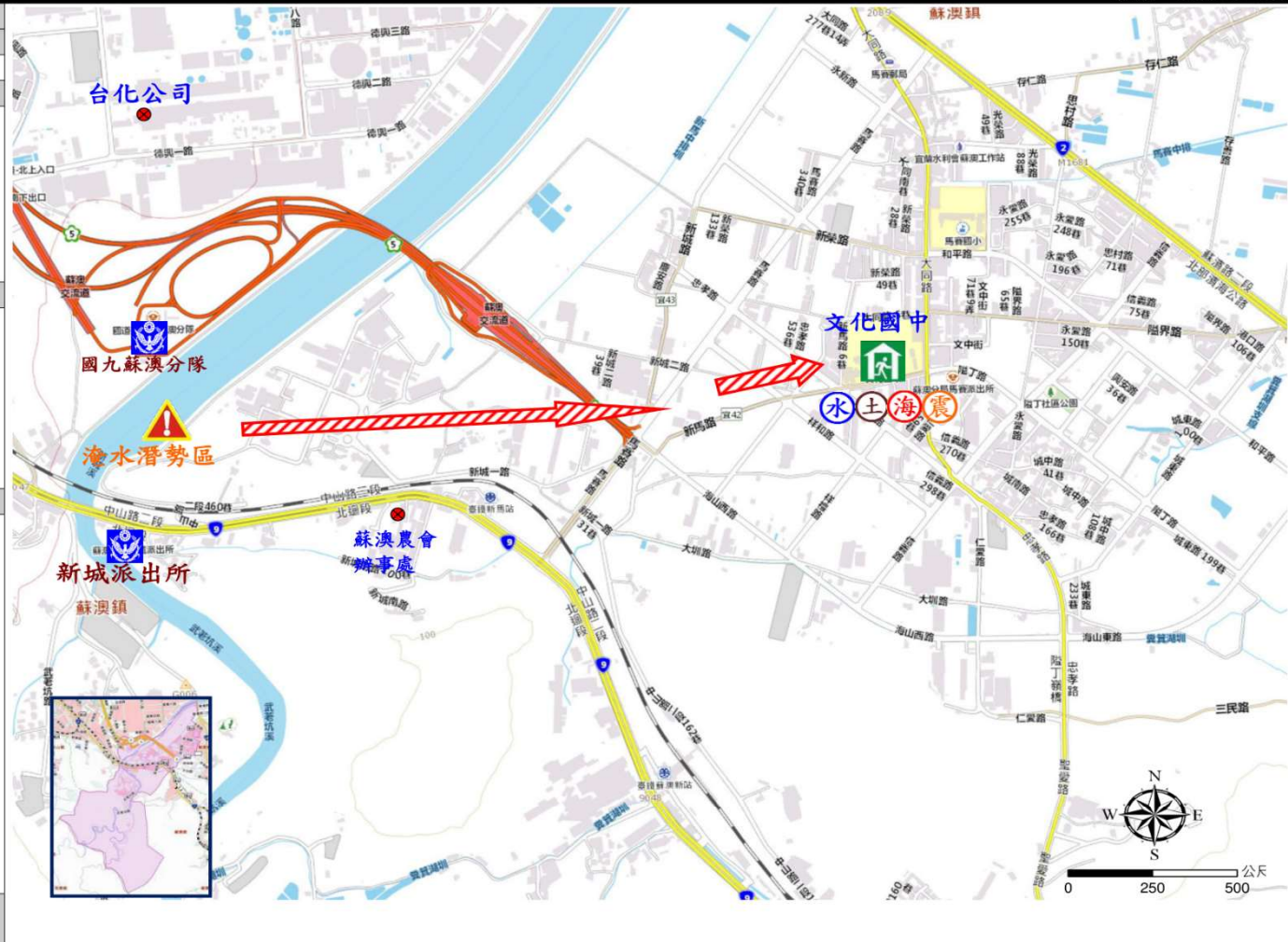


防災		設施				
	疏散避難方向					
		災害警告標誌設置點	室內避難處所	適用災害類別	派出所	消防分隊

宜蘭縣蘇澳鎮【新城里】簡易疏散避難圖

編號：1000203-008

防災資訊表	
新城里基本資料	
總人口數：1,788 人	
災害通報單位(人員)	
1. 蘇澳鎮災害應變中心 電話：03-9973421	
2. 里長-張義隆 電話：03-9901331 手機：0989-162219	
3. 新城派出所 電話：03-9969827	
4. 馬賽消防分隊 電話：03-9907666	
5. 南澳工務段 電話：03-9982161~3	
防災資訊	
1. 農業部農村發展及水土保持署 https://www.ardswc.gov.tw/Home/	
2. 經濟部水利署 http://www.wra.gov.tw/	
3. 中央氣象署 https://www.cwa.gov.tw/V8/C/	
4. 宜蘭縣政府消防局 http://fire.e-land.gov.tw/	
5. 蘇澳鎮公所 http://suao.e-land.gov.tw/	
避難處所	
文化國中 面積：990 平方公尺 容納：132 人 地址：宜蘭縣蘇澳鎮新馬路 2 號 管理人：林彥明 電話：03-9973421#276 適用災害類別：水災、震災、土石流、海嘯	
	
宜蘭縣政府消防局、蘇澳鎮公所 114 年 01 月更新	

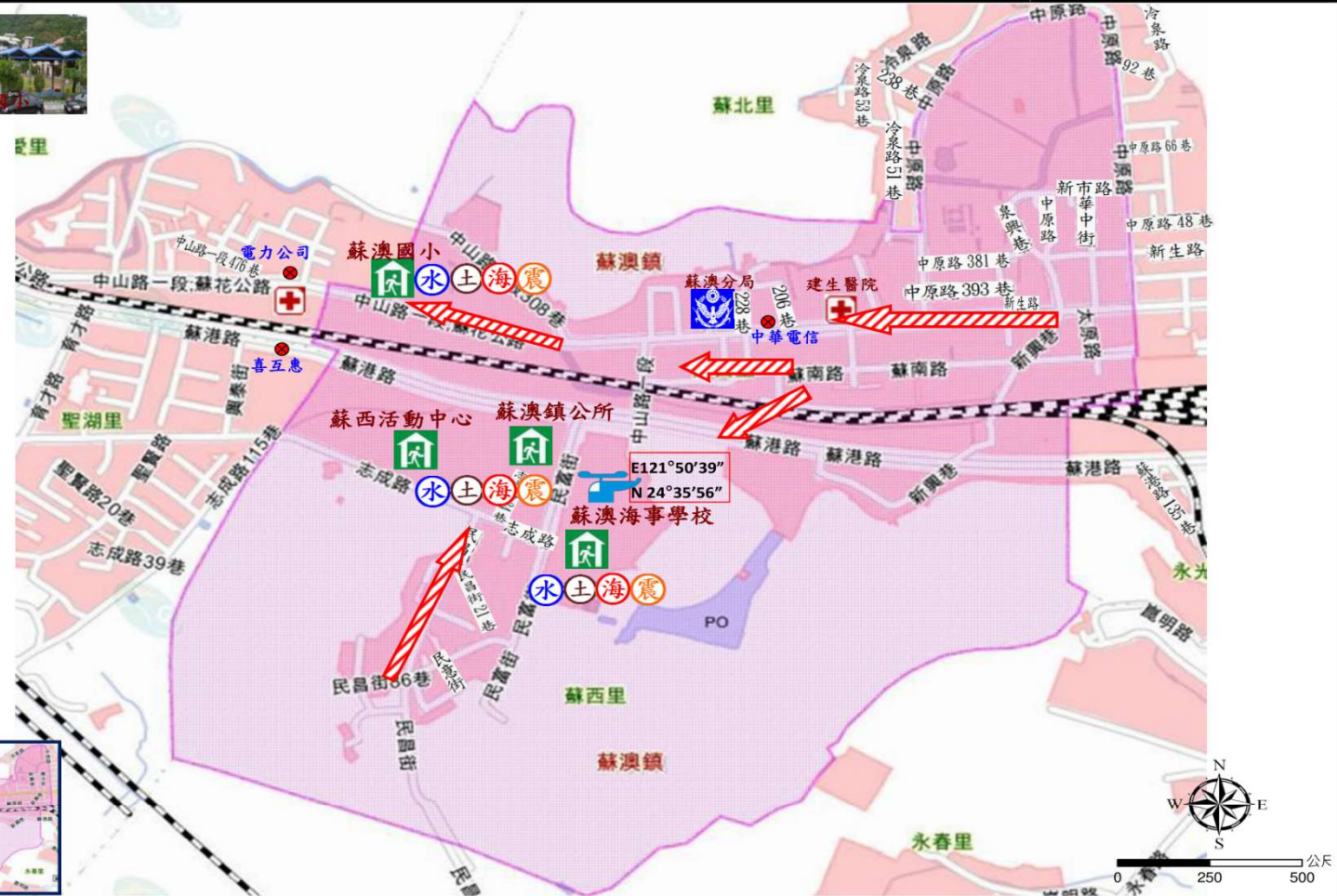


圖例	防災			設施	
	 疏散避難方向	 災害警告標誌設置點	 室內避難處所	 適用災害類別	 派出所

宜蘭縣蘇澳鎮【蘇西里】簡易疏散避難圖

編號：1000203-010

防災資訊表
蘇西里基本資料
總人口數：2,446 人
災害通報單位(人員)
1. 蘇澳鎮災害應變中心 電話：03-9973421
2. 里長：楊光華 電話：03-9962023 手機：0980-702451
3. 蘇澳派出所 電話：03-9962126
4. 蘇澳消防分隊 電話：03-9964119
5. 警察局 110、消防局 119
6. 南澳工務段 電話：03-9982161~3
防災資訊
1. 農業部農村發展及水土保持署 https://www.ardswc.gov.tw/Home/
2. 經濟部水利署 http://www.wra.gov.tw/
3. 中央氣象署 https://www.cwa.gov.tw/V8/C/
4. 宜蘭縣政府消防局 http://fire.e-land.gov.tw/
5. 蘇澳鎮公所 http://suao.e-land.gov.tw/
避難處所
蘇澳海事學校 面積：1300 平方公尺 容納：170 人 地址：蘇港路 213 號 管理人：林彥明 電話：03-9973421#276 適用災害類別：水災、震災、海嘯、土石流
蘇澳國小 面積：940 平方公尺 容納：129 人 地址：蘇西里中山路 1 段 366 號 管理人：林彥明 電話：03-9973421#276 適用災害類別：水災、震災、海嘯、土石流
蘇澳鎮公所 容納：70 人 地址：蘇港路 215 號 管理人：林彥明 電話：03-9973421#276 適用災害類別：水災、震災、海嘯、土石流
蘇西活動中心 容納：51 人 地址：志成路 62 號 管理人：呂學民 電話：03-9961912 適用災害類別：水災、震災、海嘯、土石流
宜蘭縣政府消防局、蘇澳鎮公所 114 年 01 月更新



圖例	防災	設施
	疏散避難方向 災害警告標誌設置點	室內避難處所 適用災害類別 派出所

宜蘭縣蘇澳鎮【永光里】簡易疏散避難圖

編號：1000203-015

防災資訊表	
永光里基本資料	
總人口數：417 人	
災害通報單位(人員)	
1.	蘇澳鎮災害應變中心 電話：03-9973421
2.	里長-盧育順 電話：03-9951515 手機：0937-911675
3.	蘇澳派出所 電話：03-9962126
4.	蘇澳消防分隊 電話：03-9964119
5.	警察局 110、消防局 119
6.	南澳工務段 電話：03-9982161~3
防災資訊	
1.	農業部農村發展及水土保持署 https://www.ardswc.gov.tw/Home/
2.	經濟部水利署 http://www.wra.gov.tw/
3.	中央氣象署 https://www.cwa.gov.tw/V8/C/
4.	宜蘭縣政府消防局 http://fire.e-land.gov.tw/
5.	蘇澳鎮公所 http://suao.e-land.gov.tw/
避難處所	
永光社區活動中心 面積：750 平方公尺 容納：134 人 地址：永光里蘇港路 85 號 管理人：林彥明 電話：03-9973421#276 適用災害類別：水災、震災、海嘯、土石流	
	
宜蘭縣政府消防局、蘇澳鎮公所 114 年 01 月更新	



圖例	防災		設施		
	 疏散避難方向	 災害警告標誌設置點	 室內避難處所	 適用災害類別	 消防分隊

宜蘭縣蘇澳鎮【南興里】簡易疏散避難圖

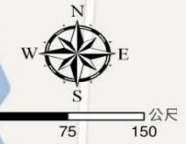
編號：1000203-021

<p>防災資訊表</p> <p>南興里基本資料</p> <p>總人口數：1,357 人</p> <p>災害通報單位(人員)</p> <ol style="list-style-type: none"> 蘇澳鎮災害應變中心 電話：03-9973421 里長-黃殿璋 電話：03-9966224 手機：0321-966224 南方澳派出所 電話：03-9963580 南方澳消防分隊 電話：03-9962119 警察局 110、消防局 119 南澳工務段 電話：03-9982161~3 		
<p>防災資訊</p> <ol style="list-style-type: none"> 農業部農村發展及水土保持署 https://www.ardswc.gov.tw/Home/ 經濟部水利署 http://www.wra.gov.tw/ 中央氣象署 https://www.cwa.gov.tw/V8/C/ 宜蘭縣政府消防局 http://fire.e-land.gov.tw/ 蘇澳鎮公所 http://suao.e-land.gov.tw/ 		
<p>避難處所</p> <p>南成社區活動中心 面積：141 平方公尺 容納：34 人 地址：南成里民生路 15 號 管理人：林彥明 電話：03-9973421#276 適用災害類別：水災、震災</p> <p>南寧社區活動中心 面積：173 平方公尺 容納：37 人 地址：南寧里南新路 9 號 管理人：林彥明 電話：03-9973421#276 適用災害類別：水災、震災</p>		
<p>南寧社區活動中心 南成社區活動中心</p>		
<p>宜蘭縣政府消防局、蘇澳鎮公所 114 年 01 月更新</p>		
圖例	<p>防災</p> <p>疏散避難方向</p> <p>災害警告標誌設置點</p>	<p>設施</p> <p>室內避難處所</p> <p>適用災害類別</p>

宜蘭縣蘇澳鎮【南安里】簡易疏散避難圖

編號：1000203-018

防災資訊表
南安里基本資料
總人口數：893 人
災害通報單位(人員)
1. 蘇澳鎮災害應變中心 電話：03-9973421
2. 里長-林金源 電話：03-9966887 手機：0989-110136
3. 南方澳派出所 電話：03-9963580
4. 南方澳消防分隊 電話：03-9962119
5. 警察局 110、消防局 119
6. 南澳工務段 電話：03-9982161~3
防災資訊
1. 農業部農村發展及水土保持署 https://www.ardswc.gov.tw/Home/
2. 經濟部水利署 http://www.wra.gov.tw/
3. 中央氣象署 https://www.cwa.gov.tw/V8/C/
4. 宜蘭縣政府消防局 http://fire.e-land.gov.tw/
5. 蘇澳鎮公所 http://suao.e-land.gov.tw/
避難處所
南成社區活動中心 面積：159 平方公尺 容納：34 人 地址：南成里民生路 15 號 管理人：林彥明 電話：03-9973421#276 適用災害類別：水災、震災
宜蘭縣政府消防局、蘇澳鎮公所 114 年 01 月更新

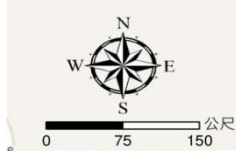


圖例	防災	設施			
	疏散避難方向	室內避難處所	適用災害類別	派出所	消防分隊

宜蘭縣蘇澳鎮【南成里】簡易疏散避難圖

編號：1000203-020

防災資訊表
南成里基本資料
總人口數：1,032 人
災害通報單位(人員)
1. 蘇澳鎮災害應變中心 電話：03-9973421
2. 里長-張誠休 電話：03-9967015 手機：0912-590979
3. 南方澳派出所 電話：03-9963580
4. 南方澳消防分隊 電話：03-9962119
5. 警察局 110、消防局 119
6. 南澳工務段 電話：03-9982161~3
防災資訊
1. 農業部農村發展及水土保持署 https://www.ardswc.gov.tw/Home/
2. 經濟部水利署 http://www.wra.gov.tw/
3. 中央氣象署 https://www.cwa.gov.tw/V8/C/
4. 宜蘭縣政府消防局 http://fire.e-land.gov.tw/
5. 蘇澳鎮公所 http://suao.e-land.gov.tw/
避難處所
南成社區活動中心 面積：141 平方公尺 容納：34 人 地址：民生路 15 號 管理人：林彥明 電話：03-9973421#276 適用災害類別：水災、震災
南安國小 面積：990 平方公尺 容納：129 人 地址：學府路 122 號 管理人：林彥明 電話：03-9973421#276 適用災害類別：水災、震災、海嘯
宜蘭縣政府消防局、蘇澳鎮公所 114 年 01 月更新



圖例	防災	設施
疏散避難方向	災害警告標誌設置點	室內避難處所
		適用災害類別





宜蘭縣蘇澳鎮【南寧里】簡易疏散避難圖

編號：1000203-022

防災資訊表
南寧里基本資料
總人口數：942 人
災害通報單位(人員)
1. 蘇澳鎮災害應變中心 電話：03-9973421 2. 里長-楊彩緹 電話：03-9963816 手機：0911-232711 3. 南方澳派出所 電話：03-9963580 4. 南方澳消防分隊 電話：03-9962119 5. 警察局 110、消防局 119 6. 南澳工務段 電話：03-9982161~3
防災資訊
1. 農業部農村發展及水土保持署 https://www.ardswc.gov.tw/Home/ 2. 經濟部水利署 http://www.wra.gov.tw/ 3. 中央氣象署 https://www.cwa.gov.tw/V8/C/ 4. 宜蘭縣政府消防局 http://fire.e-land.gov.tw/ 5. 蘇澳鎮公所 http://suao.e-land.gov.tw/
避難處所
南寧社區活動中心 面積：173 平方公尺 容納：37 人 地址：南新路 9 號 管理人：林彥明 電話：03-9973421#276 適用災害類別：水災、震災

宜蘭縣政府消防局、蘇澳鎮公所 114 年 01 月更新

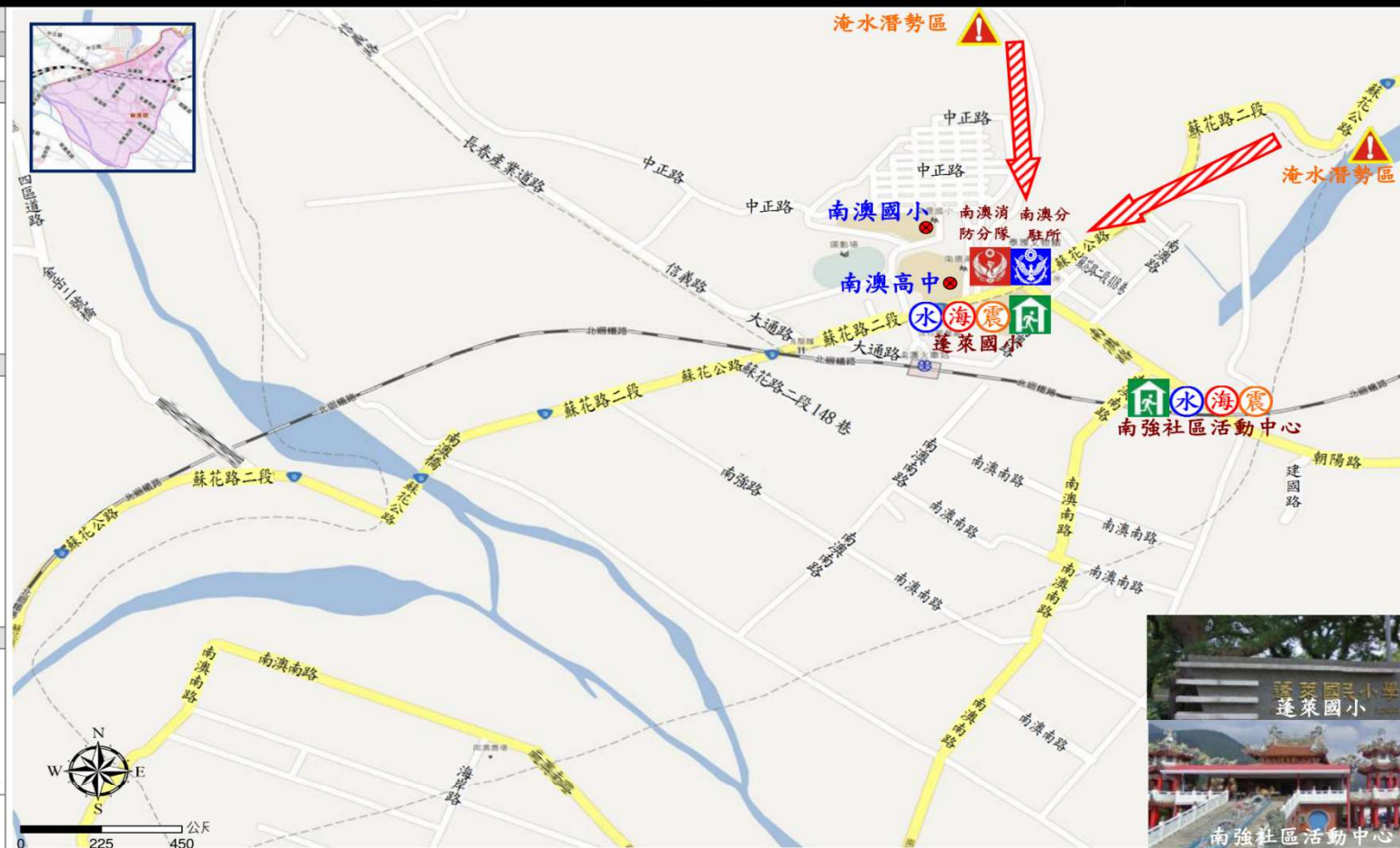


圖例	防災		設施	
	 疏散避難方向	 災害警告標誌設置點	 室內避難處所	 適用災害類別

宜蘭縣蘇澳鎮【南強里】簡易疏散避難圖

編號：1000203-025

防災資訊表
南強里基本資料
總人口數：729 人
災害通報單位(人員)
1. 蘇澳鎮災害應變中心 電話：03-9973421
2. 里長：潘振忠 電話：03-9984009 手機：0937-163698
3. 南澳分駐所 電話：03-9981120
4. 南澳消防分隊 電話：03-9981119
5. 警察局 110、消防局 119
6. 南澳工務段 電話：03-9982161~3
防災資訊
1. 農業部農村發展及水土保持署 https://www.ardswc.gov.tw/Home/
2. 經濟部水利署 http://www.wra.gov.tw/
3. 中央氣象署 https://www.cwa.gov.tw/V8/C/
4. 宜蘭縣政府消防局 http://fire.e-land.gov.tw/
5. 蘇澳鎮公所 http://suao.e-land.gov.tw/
避難處所
南強社區活動中心 面積：318 平方公尺 容納：49 人 地址：南強里南澳路 2-6 號 管理人：林彥明 電話：03-9973421#276 適用災害類別：水災、震災、海嘯
蓬萊國小 面積：347 平方公尺 容納：66 人 地址：南強里南澳路 85 號 管理人：林彥明 電話：03-9973421#276 適用災害類別：水災、震災、海嘯
宜蘭縣政府消防局、蘇澳鎮公所 114 年 01 月更新

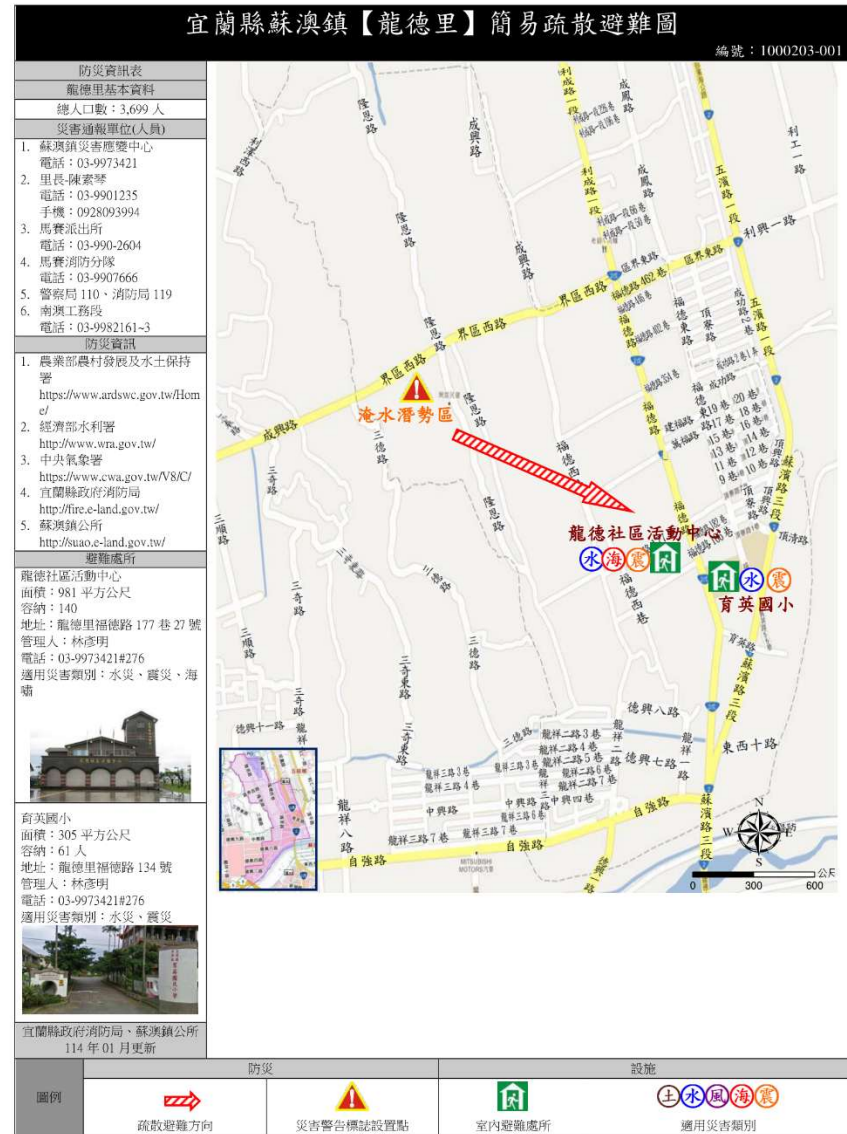


圖例	防災		設施			
	疏散避難方向	災害警告標誌設置點	室內避難處所	適用災害類別	派出所	消防分隊

宜蘭縣蘇澳鎮【蘇東里】簡易疏散避難圖

編號：1000203-013

<p>防災資訊表</p> <p>蘇東里基本資料</p> <p>總人口數：503 人</p> <p>災害通報單位(人員)</p>									
<ol style="list-style-type: none"> 蘇澳鎮災害應變中心 電話：03-9973421 里長：陳進明 電話：03-9965575 手機：0925-121908 蘇澳派出所 電話：03-9962126 蘇澳消防分隊 電話：03-9964119 警察局 110、消防局 119 南澳工務段 電話：03-9982161~3 									
<p>防災資訊</p> <ol style="list-style-type: none"> 農業部農村發展及水土保持署 https://www.ardswc.gov.tw/Home/ 經濟部水利署 http://www.wra.gov.tw/ 中央氣象署 https://www.cwa.gov.tw/V8/C/ 宜蘭縣政府消防局 http://fire.e-land.gov.tw/ 蘇澳鎮公所 http://suao.e-land.gov.tw/ 									
<p>避難處所</p> <p>蘇東里活動中心 面積：198 平方公尺 容納：35 人 地址：蘇東里蘇花路 5 段 101 巷 1 號 管理人：林彥明 電話：03-9973421#276 適用災害類別：水災、震災、海嘯</p>									
<p>士敏國小 面積：720 平方公尺 容納：110 人 地址：長安里光明路 8 號 管理人：林彥明 電話：03-9973421#276 適用災害類別：水災、震災、海嘯、土石流</p>									
<p>宜蘭縣政府消防局、蘇澳鎮公所 114 年 01 月更新</p>	<table border="1"> <tr> <td colspan="2" data-bbox="526 1220 1164 1252">防災</td> <td colspan="2" data-bbox="1171 1220 2027 1252">設施</td> </tr> <tr> <td data-bbox="526 1257 869 1324"> 疏散避難方向 </td> <td data-bbox="875 1257 1164 1324"> 災害警告標誌設置點 </td> <td data-bbox="1171 1257 1514 1324"> 室內避難處所 </td> <td data-bbox="1520 1257 2027 1324"> 適用災害類別 </td> </tr> </table>	防災		設施		疏散避難方向	災害警告標誌設置點	室內避難處所	適用災害類別
防災		設施							
疏散避難方向	災害警告標誌設置點	室內避難處所	適用災害類別						



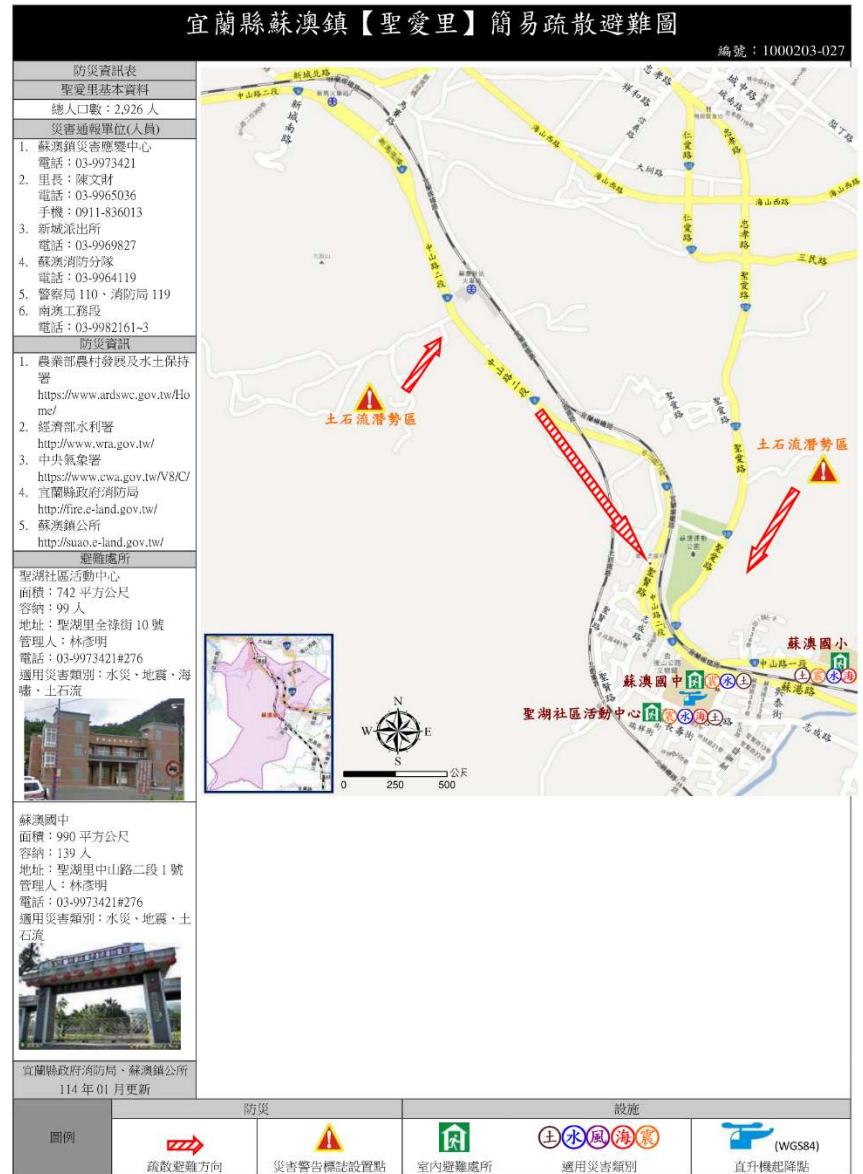
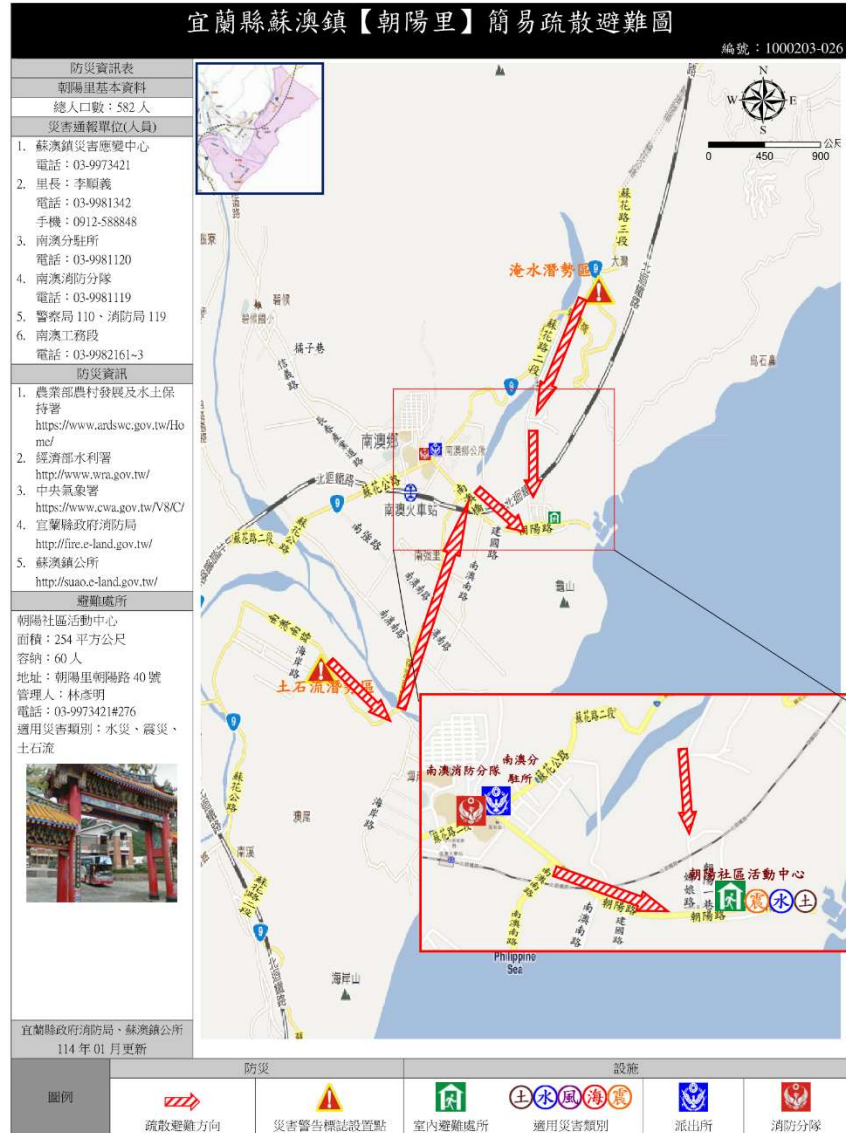












編號：1000210 宜蘭縣三星鄉水災疏散避難地圖

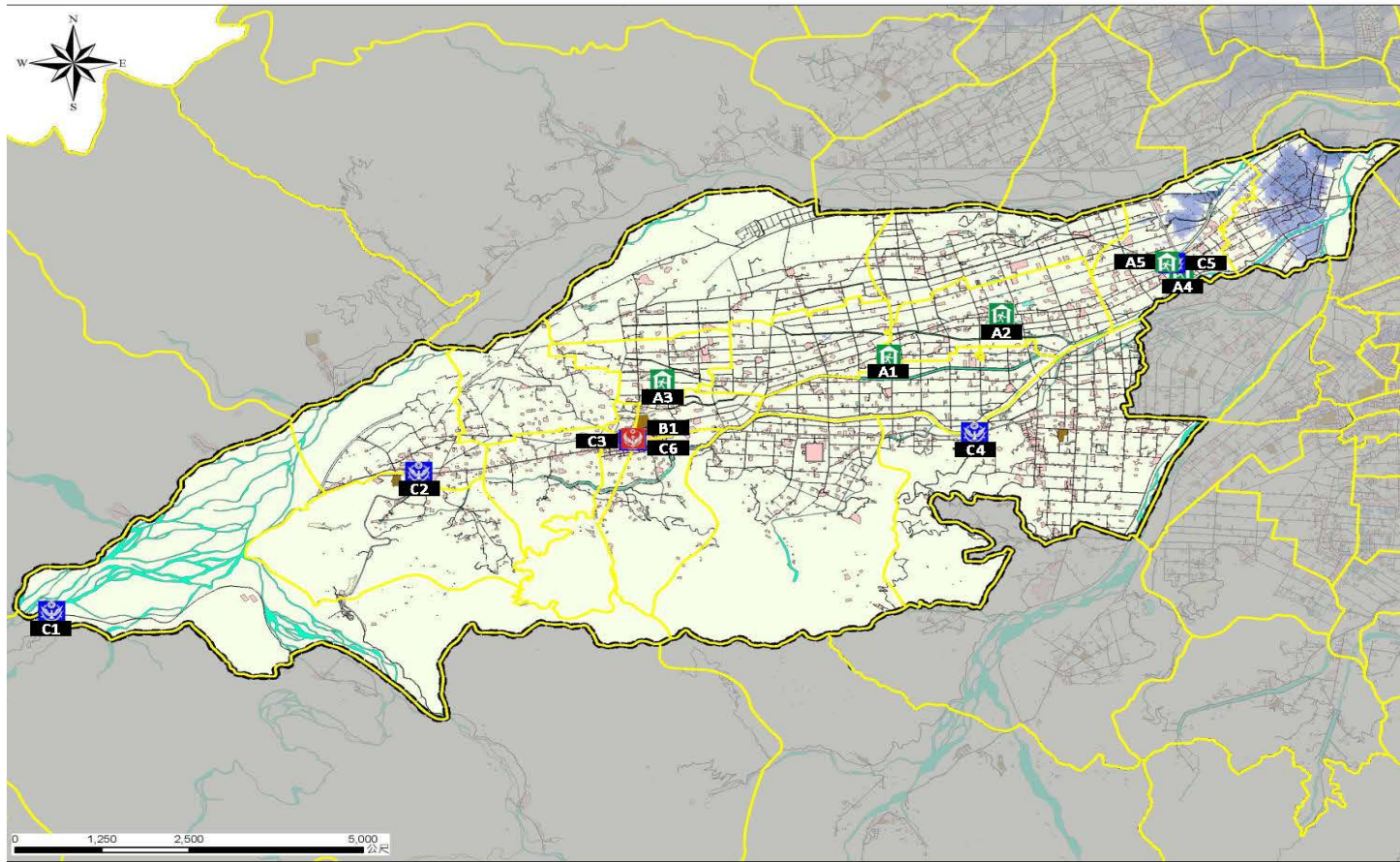


圖 例

地 圖		道 路		500毫米淹水潛勢		防 災	
	鄉(鎮)界線		鐵路		0.50m—1.00m		災害避難處所
	村(里)界線		國道		1.00m—2.00m		醫療單位
			省道		2.50m+		警察單位

宜蘭縣三星鄉【員山村】簡易疏散避難圖

編號：1000210-001

防災資訊表
員山村基本資料
總人口數：181人
災害通報單位(人員)
1. 三星鄉災害應變中心 電話：03-9893546
2. 村長-林進興 電話：03-9894502 手機：0911-894562
3. 牛門派出所 電話：03-9891731
4. 三星消防分隊 電話：03-9892271
5. 警察局 110、消防局 119
6. 獨立山工務段 電話：03-9809601
防災資訊
1. 農業部農村發展及水土保持署 https://www.ardswc.gov.tw/Home/
2. 經濟部水利署 http://www.wra.gov.tw/
3. 中央氣象署 https://www.cwa.gov.tw/V8/C/
4. 宜蘭縣政府消防局 http://fire.e-land.gov.tw/
5. 三星鄉公所 http://www.sanshing.gov.tw/
避難處所
員山社區活動中心 面積：180 平方公尺 容納：38 人(防疫期間 20 人) 地址：泰雅一路 203 巷清水 66 號 管理人：李麗煌 電話：0988-575196 適用災害類別：水災、海嘯、地震、土石流
憲明國小 面積：200 平方公尺 容納：42 人(防疫期間 22 人) 地址：天山村福山街 119 號 管理人：吳俊德 電話：03-9892049#11 適用災害類別：水災、土石流、海嘯
宜蘭縣政府消防局、三星鄉公所 114 年 01 月更新

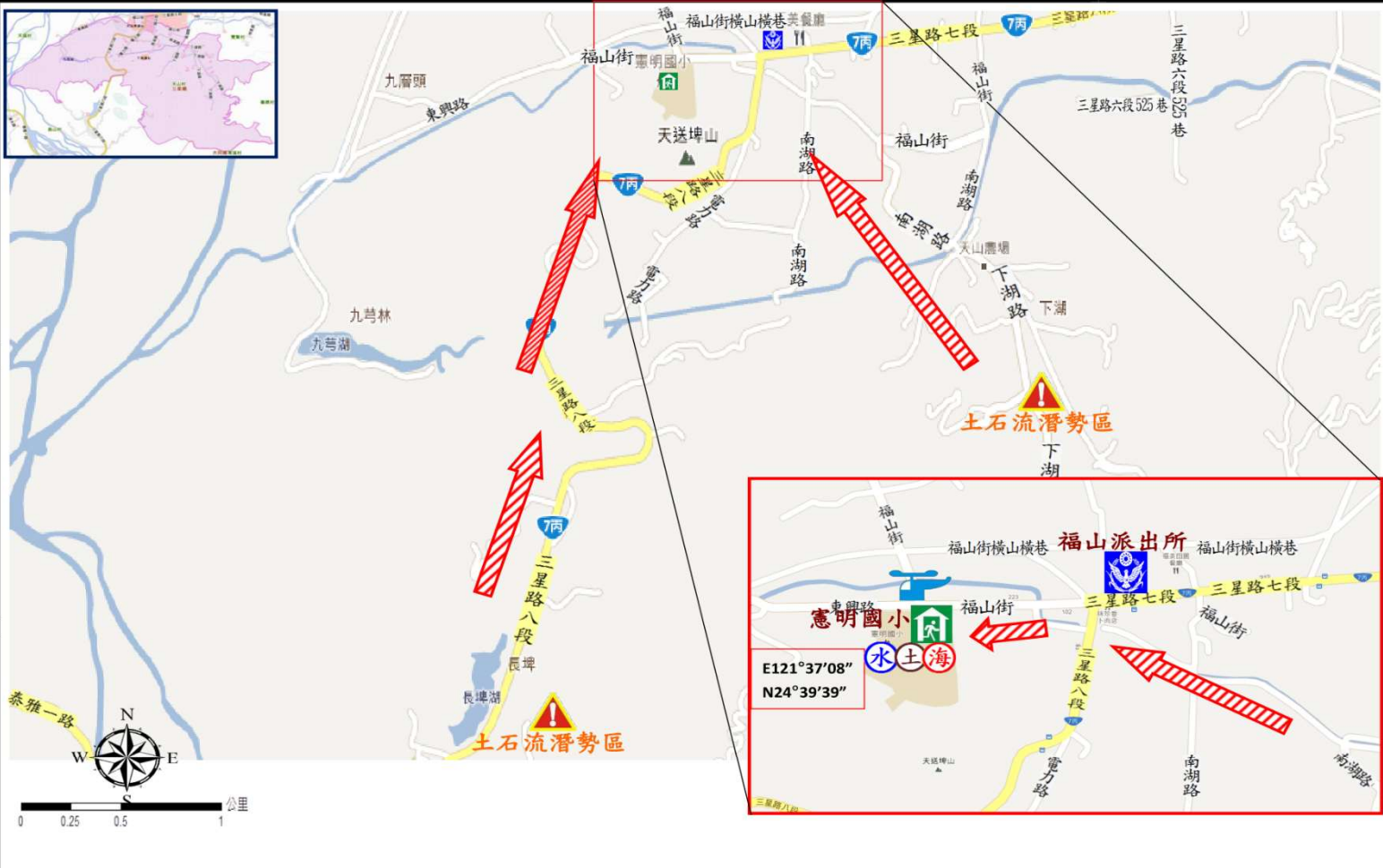


圖例	防災			設施			
	疏散避難方向	災害警告標誌設置點	室內避難處所	適用災害類別	派出所	消防分隊	

宜蘭縣三星鄉【天山村】簡易疏散避難圖

編號：1000210-002

防災資訊表	
天山村基本資料	
總人口數：477 人	
災害通報單位(人員)	
1.	三星鄉災害應變中心 電話：03-9893546
2.	村長-鄭玉寅 電話：03-9891423 手機：0932-263084
3.	福山派出所 電話：03-9893224
4.	三星消防分隊 電話：03-9892271
5.	警察局 110、消防局 119
6.	獨立山工務段 電話：03-9809601
防災資訊	
1.	農業部農村發展及水土保持署 https://www.ardswc.gov.tw/Home/
2.	經濟部水利署 http://www.wra.gov.tw/
3.	中央氣象署 https://www.cwa.gov.tw/V8/C/
4.	宜蘭縣政府消防局 http://fire.e-land.gov.tw/
5.	三星鄉公所 http://www.sanshing.gov.tw/
避難處所	
憲明國小	
面積：200 平方公尺	
容納：42 人(防疫期間 22 人)	
地址：福山街 119 號	
管理人：吳俊德	
電話：03-9892049#11	
適用災害類別：水災、土石流、海嘯	
	
宜蘭縣政府消防局、三星鄉公所 114 年 01 月更新	



圖例	防災			設施		
	 疏散避難方向	 災害警告標誌設置點	 室內避難處所	 適用災害類別	 派出所	 (WGS84) 直升機起降點

宜蘭縣三星鄉【天福村】簡易疏散避難圖

編號：1000210-003

防災資訊表
天福村基本資料
總人口數：756 人
災害通報單位(人員)
1. 三星鄉災害應變中心 電話：03-9893546
2. 村長-羅慶文 手機：0932-264995
3. 福山派出所 電話：03-9893224
4. 三星消防分隊 電話：03-9892271
5. 警察局 110、消防局 119
6. 獨立山工務段 電話：03-9809601
防災資訊
1. 行政院農委會水土保持局 http://246.swcb.gov.tw/
2. 經濟部水利署 http://www.wra.gov.tw/
3. 中央氣象局 http://www.cwb.gov.tw/
4. 宜蘭縣政府消防局 http://fire.e-land.gov.tw/
5. 三星鄉公所 http://www.sanshing.gov.tw/
避難處所
憲明國小 面積：200 平方公尺 容納：42 人(防疫期間 22 人) 地址：天山村福山街 119 號 管理人：吳俊德 電話：03-9892049#11 適用災害類別：水災、土石流、海嘯、地震

宜蘭縣政府消防局、三星鄉公所 114 年 01 月更新



圖例	防災	設施			
					
疏散避難方向	災害警告標誌設置點	室內避難處所	適用災害類別	派出所	消防分隊

宜蘭縣三星鄉【人和村】簡易疏散避難圖

編號：1000210-005



宜蘭縣三星鄉【月眉村】簡易疏散避難圖

編號：1000210-008

防災資訊表
月眉村基本資料
總人口數：915 人
災害通報單位(人員)
1. 三星鄉災害應變中心 電話：03-9893546
2. 村長-王金龍 電話：03-9899553 手機：0937-813183
3. 三星派出所 電話：03-9892561
4. 三星消防分隊 電話：03-9892271
5. 警察局 110、消防局 119
6. 獨立山工務段 電話：03-9809601
防災資訊
1. 農業部農村發展及水土保持署 https://www.ardswc.gov.tw/Home/
2. 經濟部水利署 http://www.wra.gov.tw/
3. 中央氣象署 https://www.cwa.gov.tw/V8/C/
4. 宜蘭縣政府消防局 http://fire.e-land.gov.tw/
5. 三星鄉公所 http://www.sanshing.gov.tw/
避難處所
三星國中(禮堂) 面積：2400 平方公尺 容納：500 人(防疫期間 266 人) 地址：星義路 72 號 管理人：張輝志 電話：03-9892012 適用災害類別：水災、土石流、海嘯、地震
三星鄉公所 面積：700 平方公尺 容納：80 人(防疫期間 42 人) 地址：集義路 168 號 管理人：蕭振岳 電話：03-9892018 適用災害類別：水災、土石流、海嘯、地震
宜蘭縣政府消防局、三星鄉公所 114 年 01 月更新



圖例	<p>疏散避難方向</p>	<p>災害警告標誌設置點</p>	<p>室內避難處所</p>	<p>適用災害類別</p>	<p>派出所</p>	<p>消防分隊</p>
----	---------------	------------------	---------------	---------------	------------	-------------

宜蘭縣三星鄉【行健村】簡易疏散避難圖

編號：1000210-011

防災資訊表
行健村基本資料
總人口數：979 人
災害通報單位(人員)
1. 三星鄉災害應變中心 電話：03-9893546
2. 村長-張文章 電話：03-9895115 手機：0930-252309
3. 大隱派出所 電話：03-9898910
4. 三星消防分隊 電話：03-9892271
5. 警察局 110、消防局 119
6. 獨立山工務段 電話：03-9809601

防災資訊
1. 農業部農村發展及水土保持署 https://www.ardswc.gov.tw/Home/
2. 經濟部水利署 http://www.wra.gov.tw/
3. 中央氣象署 https://www.cwa.gov.tw/V8/C/
4. 宜蘭縣政府消防局 http://fire.e-land.gov.tw/
5. 三星鄉公所 http://www.sanshing.gov.tw/

避難處所
行健社區活動中心 面積：700 平方公尺 容納：148 人(防疫期間 77 人) 地址：行健三路二段 13 號 管理人：沈福智 電話：0986262272 適用災害類別：水災、土石流、海嘯、地震
萬富社區活動中心 面積：300 平方公尺 容納：63 人(防疫期間 33 人) 地址：萬富五路 300 號 管理人：羅惠恩 電話：0937162345 適用災害類別：水災、土石流、海嘯、地震

宜蘭縣政府消防局、三星鄉公所
114 年 01 月更新

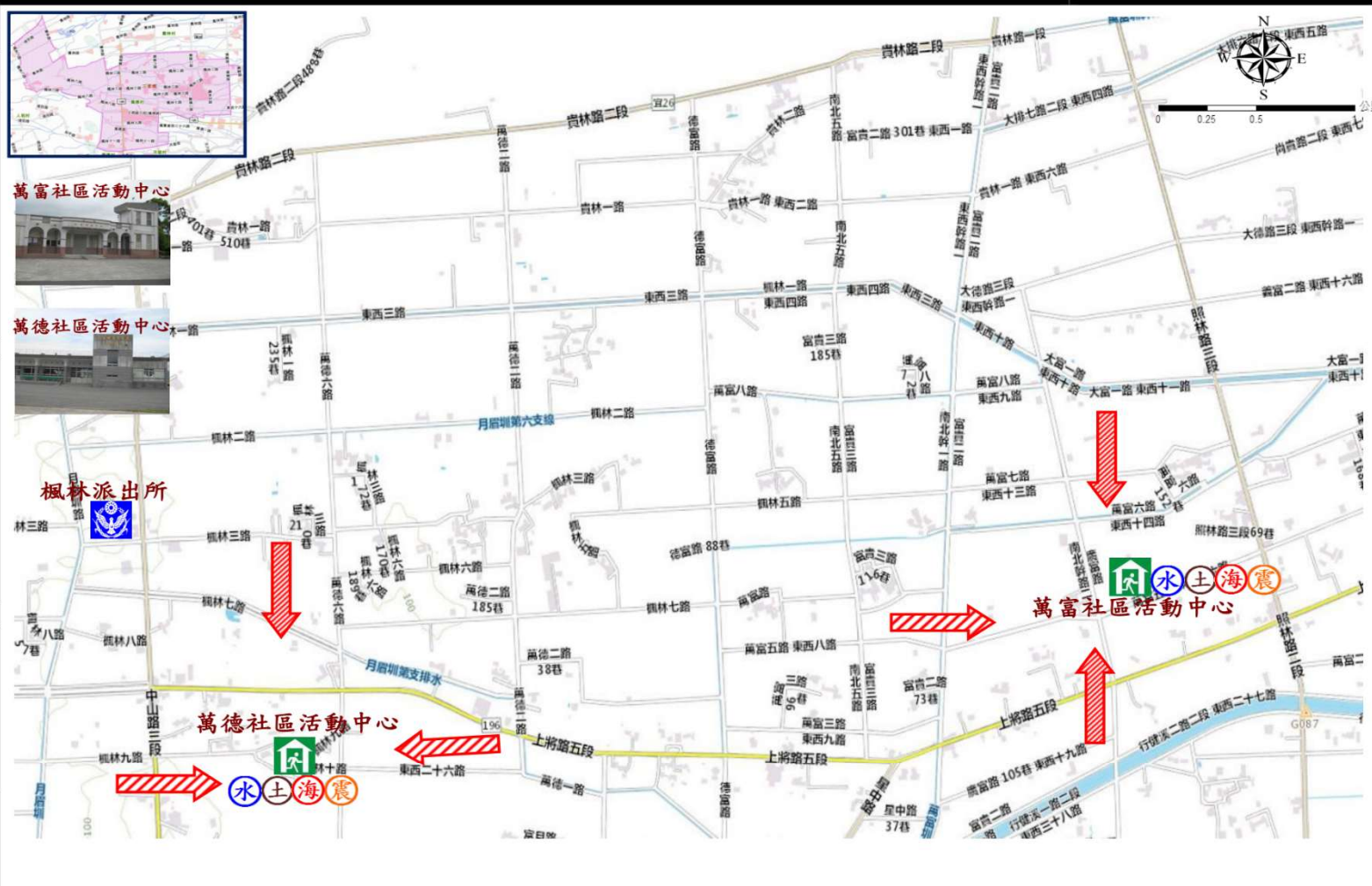


圖例	防災	設施				
	疏散避難方向 災害警告標誌設置點 室內避難處所 適用災害類別 派出所 消防分隊					

宜蘭縣三星鄉【萬德村】簡易疏散避難圖

編號：1000210-012

防災資訊表
萬德村基本資料
總人口數：631人
災害通報單位(人員)
1. 三星鄉災害應變中心 電話：03-9893546
2. 村長-陳長森 電話：03-9894420 手機：0938-111335
3. 三星派出所 電話：03-9892561
4. 三星消防分隊 電話：03-9892271
5. 警察局 110、消防局 119
6. 獨立山工務段 電話：03-9809601
防災資訊
1. 農業部農村發展及水土保持署 https://www.ardswc.gov.tw/Home/
2. 經濟部水利署 http://www.wra.gov.tw/
3. 中央氣象署 https://www.cwa.gov.tw/V8/C/
4. 宜蘭縣政府消防局 http://fire.e-land.gov.tw/
5. 三星鄉公所 http://www.sanshing.gov.tw/
避難處所
萬富社區活動中心 面積：300 平方公尺 容納：63 人(防疫期間 33 人) 地址：萬富五路 300 號 管理人：羅惠恩 電話：0937162345 適用災害類別：水災、土石流、海嘯、地震
萬德社區活動中心 面積：110 平方公尺 容納：23 人(防疫期間 12 人) 地址：楓林九路 61 號 管理人：張榮華 電話：0988393016 適用災害類別：水災、土石流、海嘯、地震
宜蘭縣政府消防局、三星鄉公所 114 年 01 月製作



圖例	防災	設施			
	疏散避難方向 災害警告標誌設置點	室內避難處所	適用災害類別	派出所	

宜蘭縣三星鄉【貴林村】簡易疏散避難圖

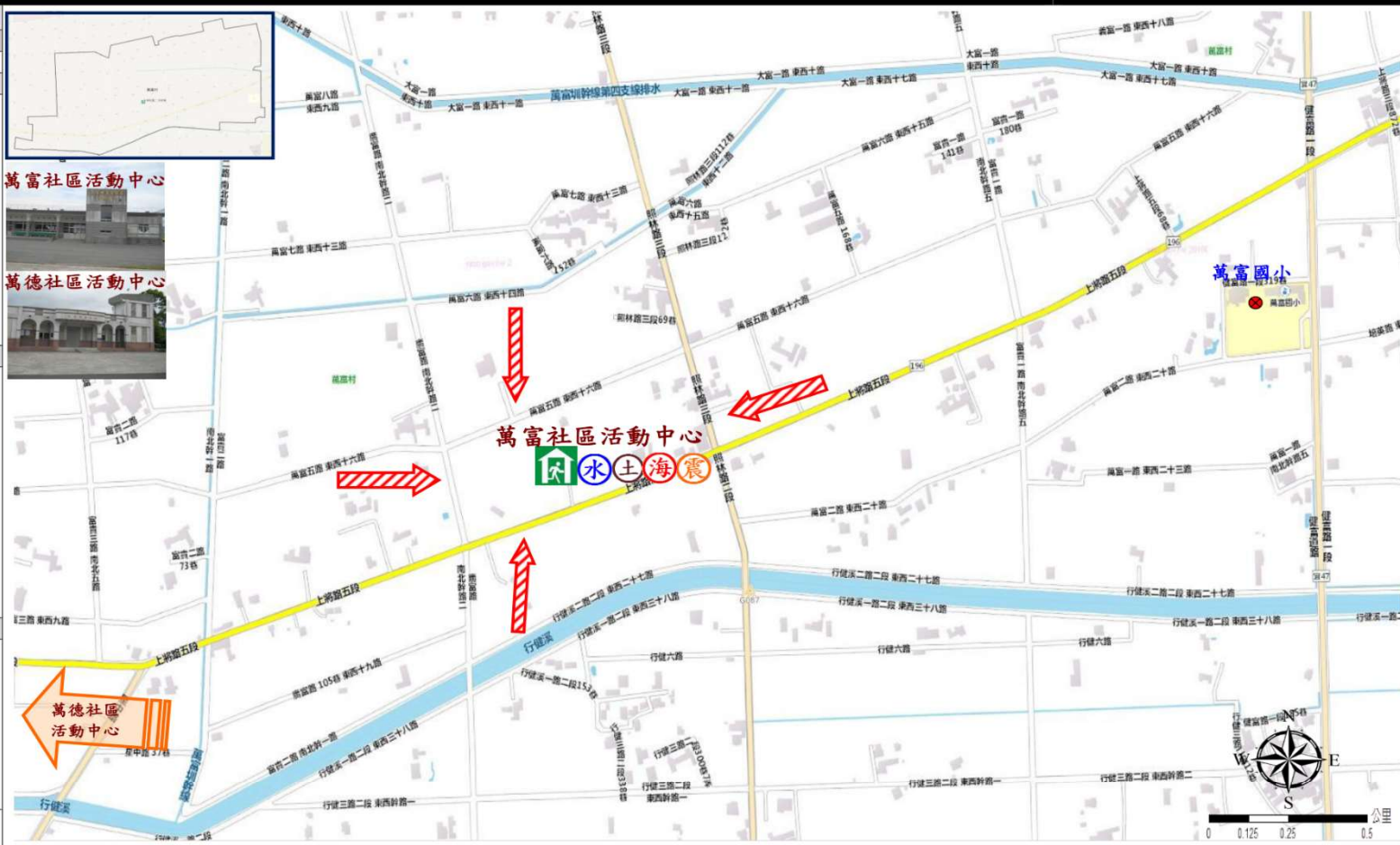
編號：1000210-013

<p>防災資訊表</p>				
<p>貴林村基本資料</p>				
<p>總人口數：559 人</p>				
<p>災害通報單位(人員)</p>				
<p>1. 三星鄉災害應變中心 電話：03-9893546</p>				
<p>2. 村長-吳孟庭 電話：03-9894906 手機：0972200613</p>				
<p>3. 三星派出所 電話：03-9892561</p>				
<p>4. 三星消防分隊 電話：03-9892271</p>				
<p>5. 警察局 110、消防局 119</p>				
<p>6. 獨立山工務段 電話：03-9809601</p>				
<p>防災資訊</p>				
<p>1. 農業部農村發展及水土保持署 https://www.ardsw.gov.tw/Home/</p>				
<p>2. 經濟部水利署 http://www.wra.gov.tw/</p>				
<p>3. 中央氣象署 https://www.cwa.gov.tw/V8/C/</p>				
<p>4. 宜蘭縣政府消防局 http://fire.e-land.gov.tw/</p>				
<p>5. 三星鄉公所 http://www.sanshing.gov.tw/</p>				
<p>避難處所</p>				
<p>萬富社區活動中心 面積：300 平方公尺 容納：63 人(防疫期間 33 人) 地址：萬富五路 300 號 管理人：羅惠恩 電話：0937162345 適用災害類別：水災、土石流、海嘯、地震</p>				
<p>萬德社區活動中心 面積：230 平方公尺 容納：23 人(防疫期間 12 人) 地址：楓林九路 61 號 管理人：張榮華 電話：0988393016 適用災害類別：水災、土石流、海嘯、地震</p>				
<p>宜蘭縣政府消防局、三星鄉公所 114 年 01 月更新</p>				
<p>圖例</p>				
	<p>疏散避難方向</p>			<p>設施</p>
		<p>災害警告標誌設置點</p>	<p>室內避難處所</p>	
				<p>派出所</p>

宜蘭縣三星鄉【萬富村】簡易疏散避難圖

編號：1000210-014

防災資訊表
萬富村基本資料
總人口數：754 人
災害通報單位(人員)
1. 三星鄉災害應變中心 電話：03-9893546
2. 村長-羅惠恩 電話：03-9892864 手機：0937-162345
3. 三星派出所 電話：03-9892561
4. 三星消防分隊 電話：03-9892271
5. 警察局 110、消防局 119
6. 獨立山工務段 電話：03-9809601
防災資訊
1. 農業部農村發展及水土保持署 https://www.ardswc.gov.tw/Home/
2. 經濟部水利署 http://www.wra.gov.tw/
3. 中央氣象署 https://www.cwa.gov.tw/V8/C/
4. 宜蘭縣政府消防局 http://fire.e-land.gov.tw/
5. 三星鄉公所 http://www.sanshing.gov.tw/
避難處所
萬富社區活動中心 面積：300 平方公尺 容納：63 人(防疫期間 33 人) 地址：萬富五路 300 號 管理人：羅惠恩 電話：0937162345 適用災害類別：水災、土石流、海嘯、地震
萬德社區活動中心 面積：110 平方公尺 容納：23 人(防疫期間 12 人) 地址：楓林九路 61 號 管理人：張榮華 電話：0988393016 適用災害類別：水災、土石流、海嘯、地震
宜蘭縣政府消防局、三星鄉公所 114 年 01 月更新






圖例	防災	設施
	疏散避難方向 災害警告標誌設置點	室內避難處所 適用災害類別

宜蘭縣三星鄉【大義村】簡易疏散避難圖

編號：1000210-015

防災資訊表	
大義村基本資料	
總人口數：1,384 人	
災害通報單位(人員)	
1.	三星鄉災害應變中心 電話：03-9893546
2.	村長-朱寶貴 電話：03-9890992 手機：0960666629
3.	大洲派出所 電話：03-9573517
4.	三星消防分隊 電話：03-9892271
5.	警察局 110、消防局 119
6.	獨立山工務段 電話：03-9809601
防災資訊	
1.	農業部農村發展及水土保持署 https://www.ardswc.gov.tw/Home/
2.	經濟部水利署 http://www.wra.gov.tw/
3.	中央氣象署 https://www.cwa.gov.tw/V8/C/
4.	宜蘭縣政府消防局 http://fire.e-land.gov.tw/
5.	三星鄉公所 http://www.sanshing.gov.tw/
避難處所	
大義社區活動中心	
面積：500 平方公尺	
容納：106 人(防疫期間 55 人)	
地址：上將路 3 段 375 巷 31 號	
管理人：張睿承	
電話：0935--655295	
適用災害類別：水災、土石流、海嘯、地震	
	
宜蘭縣政府消防局、三星鄉公所 114 年 01 月更新	



圖例	防災	設施	
	 疏散避難方向	 災害警告標誌設置點	 室內避難處所

宜蘭縣三星鄉【尚武村】簡易疏散避難圖

編號：1000210-016

防災資訊表
尚武村基本資料
總人口數：895 人
災害通報單位(人員)
1. 三星鄉災害應變中心 電話：03-9893546
2. 村長-黃麗玲 手機：0928-843986
3. 大洲派出所 電話：03-9573517
4. 三星消防分隊 電話：03-9892271
5. 警察局 110、消防局 119
6. 獨立山工務段 電話：03-9809601
防災資訊
1. 農業部農村發展及水土保持署 https://www.ardswc.gov.tw/Home/
2. 經濟部水利署 http://www.wra.gov.tw/
3. 中央氣象署 https://www.cwa.gov.tw/V8/C/
4. 宜蘭縣政府消防局 http://fire.e-land.gov.tw/
5. 三星鄉公所 http://www.sanshing.gov.tw/
避難處所
大義社區活動中心 面積：500 平方公尺 容納：106 人(防疫期間 55 人) 地址：上將路 3 段 375 巷 31 號 管理人：張睿承 電話：0935655295 適用災害類別：水災、土石流、海嘯、地震
大洲多功能館 面積：369 平方公尺 容納：78 人(防疫期間 41 人) 地址：大洲村五分路 2 段 180 號 管理人：張國裕 電話：0936856313 適用災害類別：水災、土石流、海嘯、地震
宜蘭縣政府消防局、三星鄉公所 114 年 01 月更新

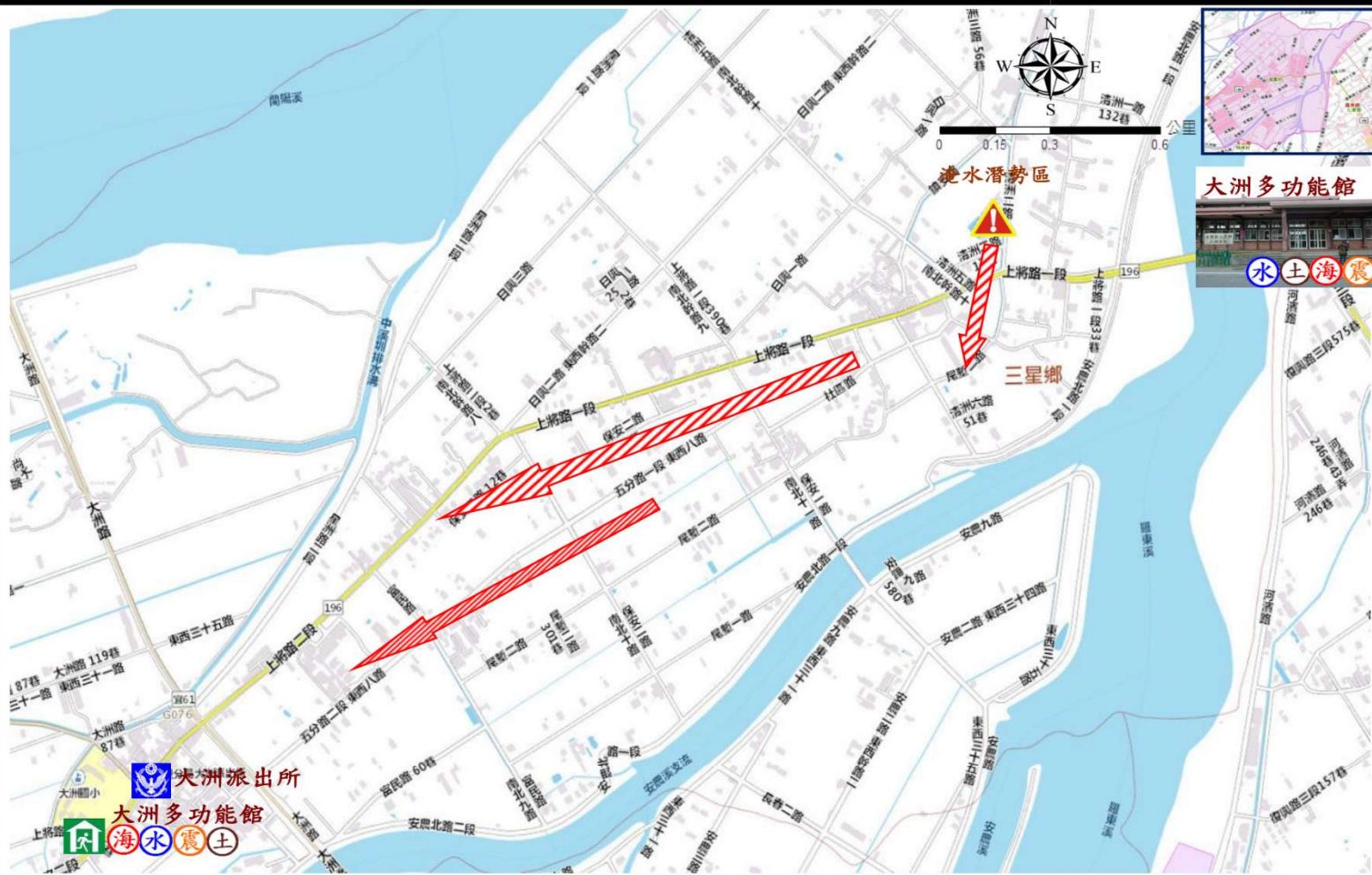


圖例	防災	設施
	疏散避難方向 災害警告標誌設置點	室內避難處所 適用災害類別

宜蘭縣三星鄉【尾塹村】簡易疏散避難圖

編號：1000210-018

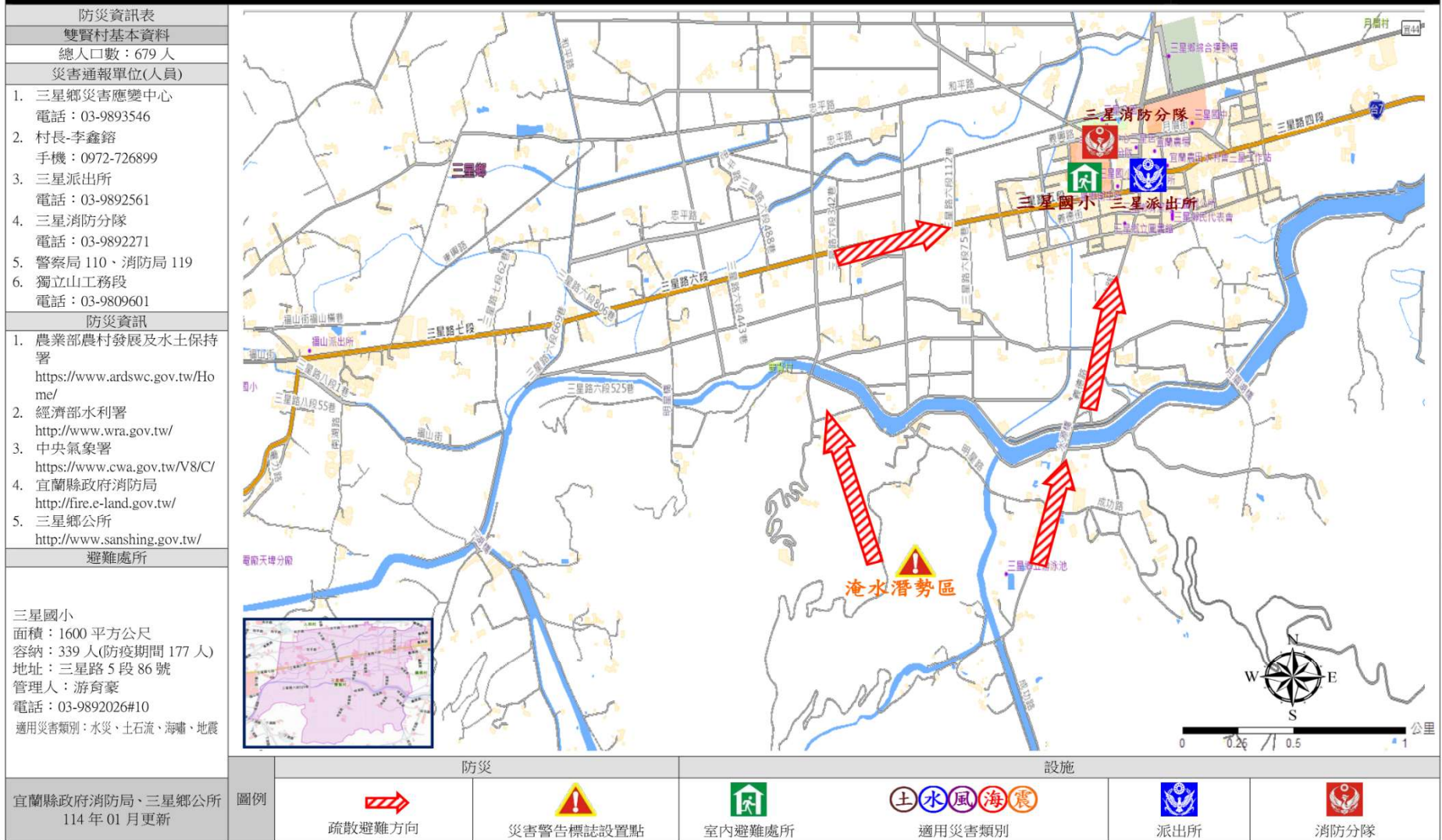
防災資訊表
尾塹村基本資料
總人口數：1,716 人
災害通報單位(人員)
1. 三星鄉災害應變中心 電話：03-9893546
2. 村長-羅文吉 電話：03-9553819 手機：0912-299161
3. 大洲派出所 電話：03-9573517
4. 三星消防分隊 電話：03-9892271
5. 警察局 110、消防局 119
6. 獨立山工務段 電話：03-9809601
防災資訊
1. 農業部農村發展及水土保持署 https://www.ardswc.gov.tw/Home/
2. 經濟部水利署 http://www.wra.gov.tw/
3. 中央氣象署 https://www.cwa.gov.tw/V8/C/
4. 宜蘭縣政府消防局 http://fire.e-land.gov.tw/
5. 三星鄉公所 http://www.sanshing.gov.tw/
避難處所
大洲多功能館 面積：369 平方公尺 容納：78 人(防疫期間 41 人) 地址：大洲村五分路 2 段 180 號 管理人：張國裕 電話：0936856313 適用災害類別：水災、土石流、海嘯、地震
宜蘭縣政府消防局、三星鄉公所 114 年 01 月製作



圖例	防災	設施
	疏散避難方向 災害警告標誌設置點	室內避難處所 適用災害類別 派出所

宜蘭縣三星鄉【雙賢村】簡易疏散避難圖

編號：1000210-004



宜蘭縣三星鄉【大洲村】簡易疏散避難圖

編號：1000210-017

防災資訊表	
大洲村基本資料	
總人口數：1,812 人	
災害通報單位(人員)	
1.	三星鄉災害應變中心 電話：03-9893546
2.	村長-陳信仁 手機：0939-389328
3.	大洲派出所 電話：03-9573517
4.	三星消防分隊 電話：03-9892271
5.	警察局 110、消防局 119
6.	獨立山工務段 電話：03-9809601
防災資訊	
1.	農業部農村發展及水土保持署 https://www.ardswc.gov.tw/Home/
2.	經濟部水利署 http://www.wra.gov.tw/
3.	中央氣象署 https://www.cwa.gov.tw/V8/C/
4.	宜蘭縣政府消防局 http://fire.e-land.gov.tw/
5.	三星鄉公所 http://www.sanshing.gov.tw/
避難處所	
大洲多功能館 容納：78 人(防疫期間 41 人) 面積：369 平方公尺 地址：大洲村五分路 2 段 180 號 管理人：張國裕 電話：0936856313 適用災害類別：水災、土石流、海嘯、地震	
宜蘭縣政府消防局、三星鄉公所 114 年 01 月更新	



圖例	防災		設施			
	疏散避難方向	災害警告標誌設置點	室內避難處所	適用災害類別	派出所	消防分隊



宜蘭縣三星鄉【拱照村】簡易疏散避難圖 編號：1000210-009



宜蘭縣三星鄉【大隱村】簡易疏散避難圖 編號：1000210-010



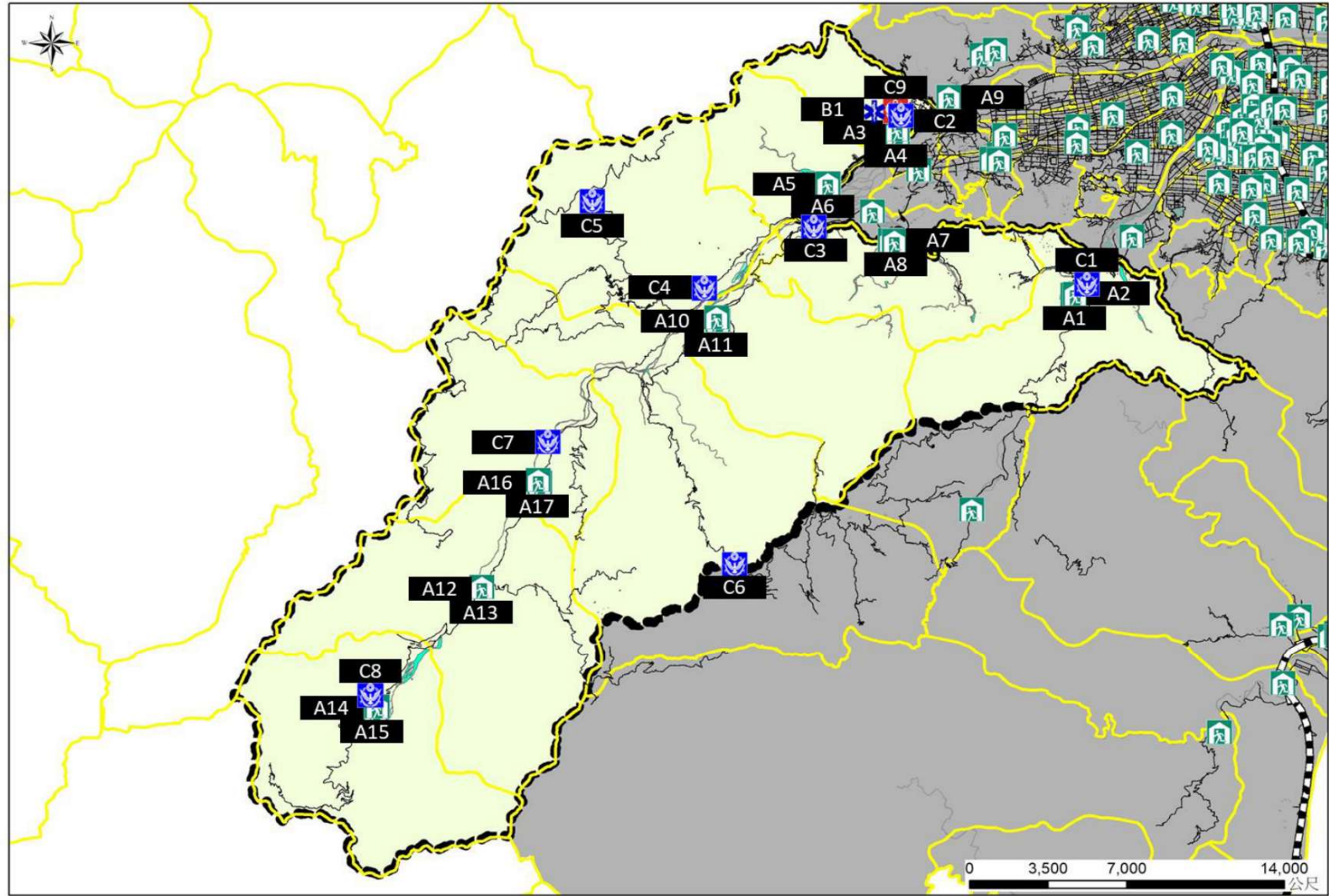


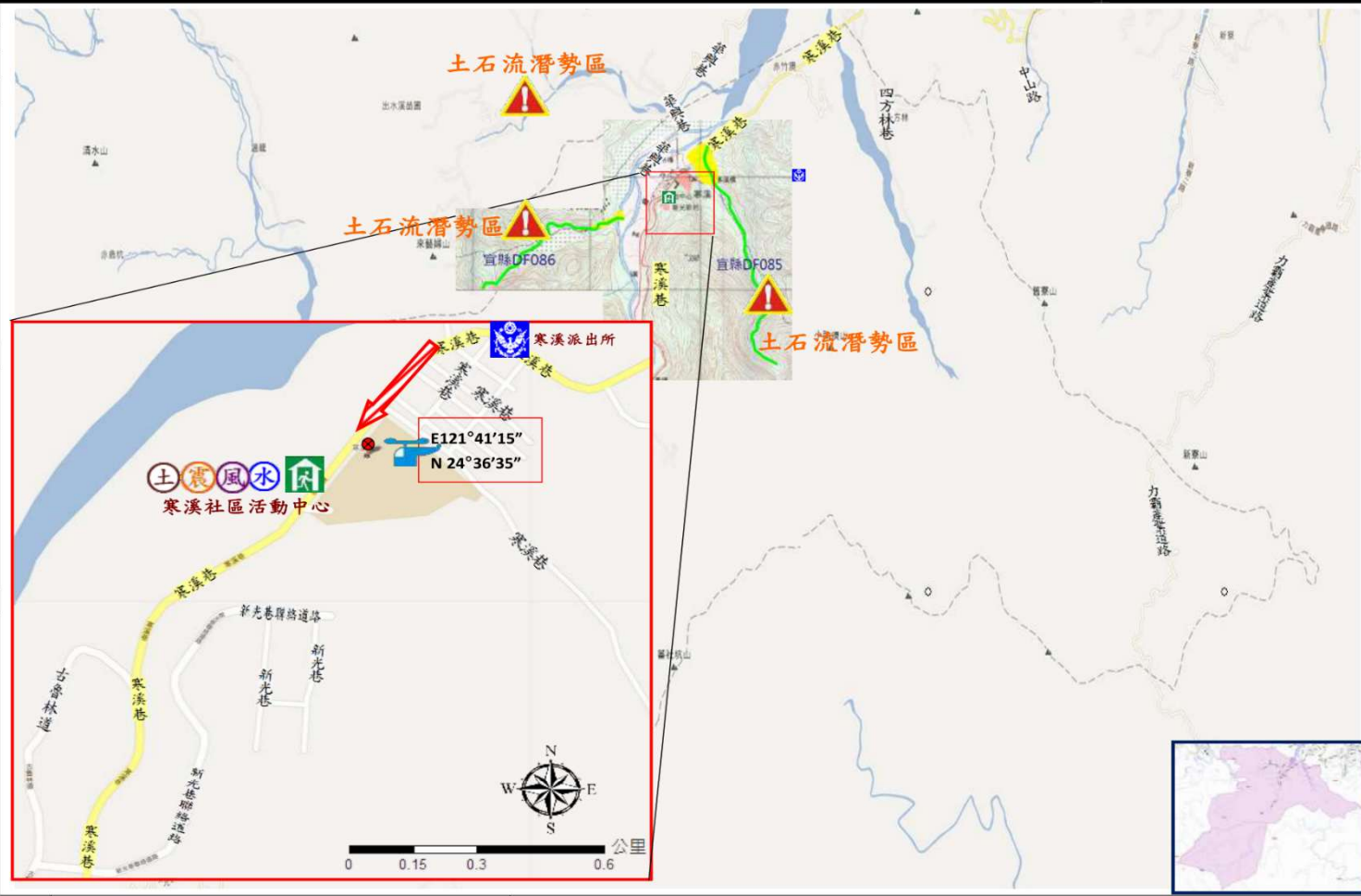
圖 例

地 圖		道 路		500 毫米淹水潛勢		防 災	
	鄉(鎮)界線		鐵路		0.50m-1.00m		2.50m+
	村(里)界線		省道		1.00m-2.00m		災害避難處所
							醫療單位
							警察單位
							消防單位

宜蘭縣大同鄉【寒溪村】簡易疏散避難圖

編號：1000211-001

防災資訊表	
寒溪村基本資料	
總人口數：1,160 人	
災害通報單位(人員)	
1. 大同鄉災害應變中心 電話：03-9802260 2. 村長-董經國 電話：0986-280005 3. 寒溪派出所 電話：03-9517465 4. 大同消防分隊 電話：03-9801123 5. 警察局 110、消防局 119 6. 獨立山工務段 電話：03-9809601	
防災資訊	
1. 農業部農村發展及水土保持署 https://www.ardswc.gov.tw/Home/ 2. 經濟部水利署 http://www.wra.gov.tw/ 3. 中央氣象署 https://www.cwa.gov.tw/V8/C/ 4. 宜蘭縣政府消防局 http://fire.e-land.gov.tw/ 5. 大同鄉公所 http://www.datong.e-land.gov.tw	
避難處所	
寒溪社區活動中心 面積：309 平方公尺 容納：60 人 地址：寒溪村 8 鄰寒溪巷 5 號 管理人：陳枝榮 電話：03-9801004#113 適用災害類別：風災、水災、震災、土石流	
	
宜蘭縣政府消防局、大同鄉公所 114 年 01 月更新	

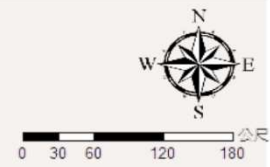


圖例	防災			設施			
							
	疏散避難方向	災害警告標誌設置點	室內避難處所	適用災害類別	室外避難處所	派出所	

宜蘭縣大同鄉【崙埤村】簡易疏散避難圖

編號：1000211-002

防災資訊表	
崙埤村基本資料	
總人口數：750 人	
災害通報單位(人員)	
1.	大同鄉災害應變中心 電話：03-9802260
2.	村長-吳秉宗 電話：0378-517360
3.	大同分駐所 電話：03-9801176
4.	大同消防分隊 電話：03-9801123
5.	警察局 110、消防局 119
6.	獨立山工務段 電話：03-9809601
防災資訊	
1.	農業部農村發展及水土保持署 https://www.ardswc.gov.tw/Home/
2.	經濟部水利署 http://www.wra.gov.tw/
3.	中央氣象署 https://www.cwa.gov.tw/V8/C/
4.	宜蘭縣政府消防局 http://fire.e-land.gov.tw/
5.	大同鄉公所 http://www.datong.e-land.gov.tw
避難處所	
崙埤社區活動中心	
面積：347.88 平方公尺	
容納：30 人	
地址：大同鄉崙埤村朝陽 10-8 號	
管理人：陳枝榮	
電話：03-9801004#113	
適用災害類別：水災、風災、土石流、地震	



圖例	防災			設施			
	疏散避難方向	災害警告標誌設置點	室內避難處所	適用災害類別	室外避難處所	派出所	消防分隊

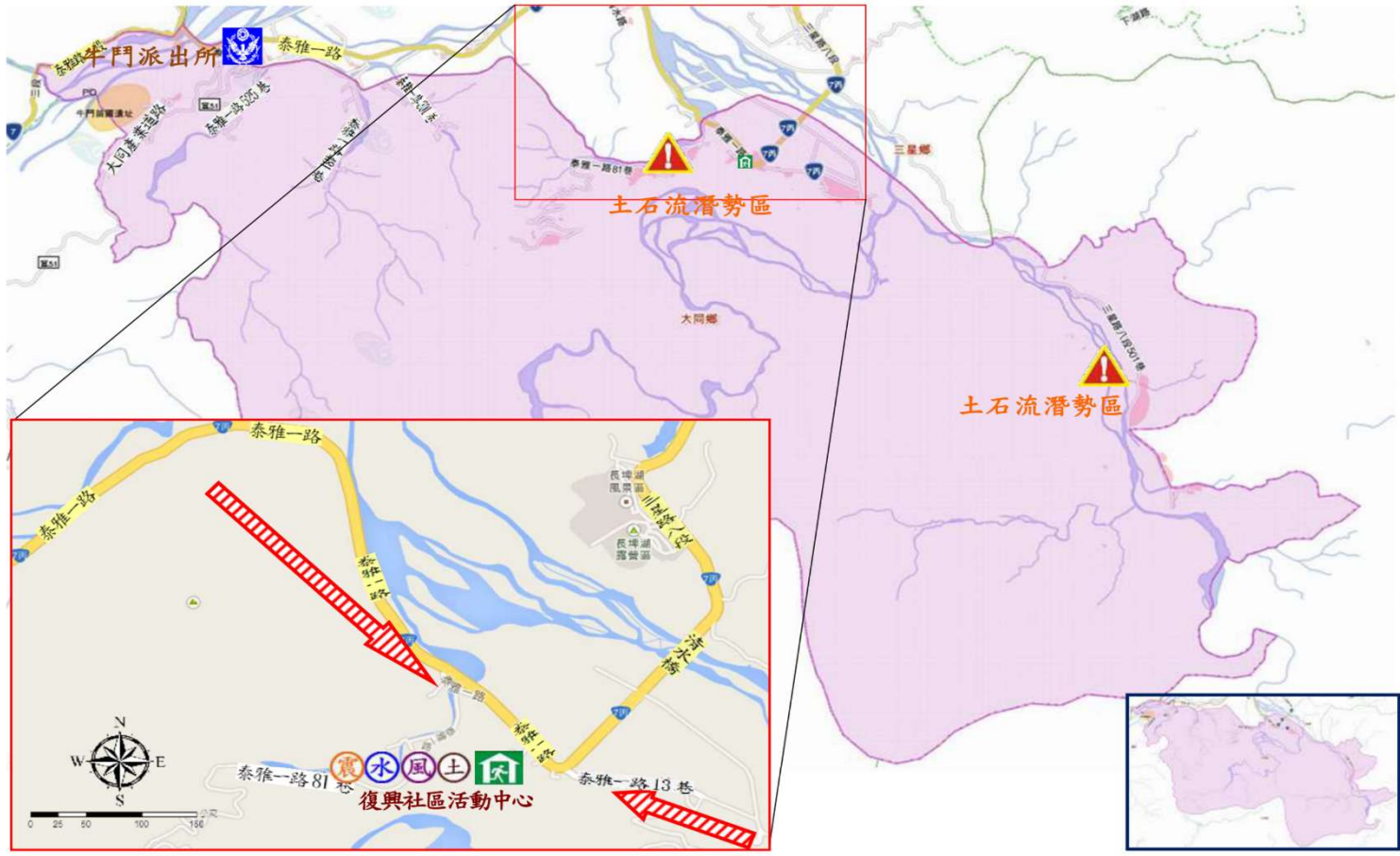
宜蘭縣政府消防局、大同鄉公所
114 年 01 月更新

宜蘭縣大同鄉【復興村】簡易疏散避難圖

編號：1000211-004

防災資訊表
復興村基本資料
總人口數：287 人
災害通報單位(人員)
1. 大同鄉災害應變中心 電話：03-9802260 2. 村長-何鳳珠 電話：0919313232 3. 牛門派出所 電話：03-9891731 4. 大同消防分隊 電話：03-9801123 5. 警察局 110、消防局 119 6. 獨立山工務段 電話：03-9809601
防災資訊
1. 農業部農村發展及水土保持署 https://www.ardswc.gov.tw/Home/ 2. 經濟部水利署 http://www.wra.gov.tw/ 3. 中央氣象署 https://www.cwa.gov.tw/V8/C/ 4. 宜蘭縣政府消防局 http://fire.e-land.gov.tw/ 5. 大同鄉公所 http://www.datong.e-land.gov.tw
避難處所
復興社區活動中心 面積：431.97 平方公尺 容納：80 人 地址：復興村泰雅一路 61 巷 5 號 管理人：陳枝榮 電話：03-9801004#113 適用災害類別：水災、風災、土石流、地震

宜蘭縣政府消防局、大同鄉公所
114 年 01 月更新

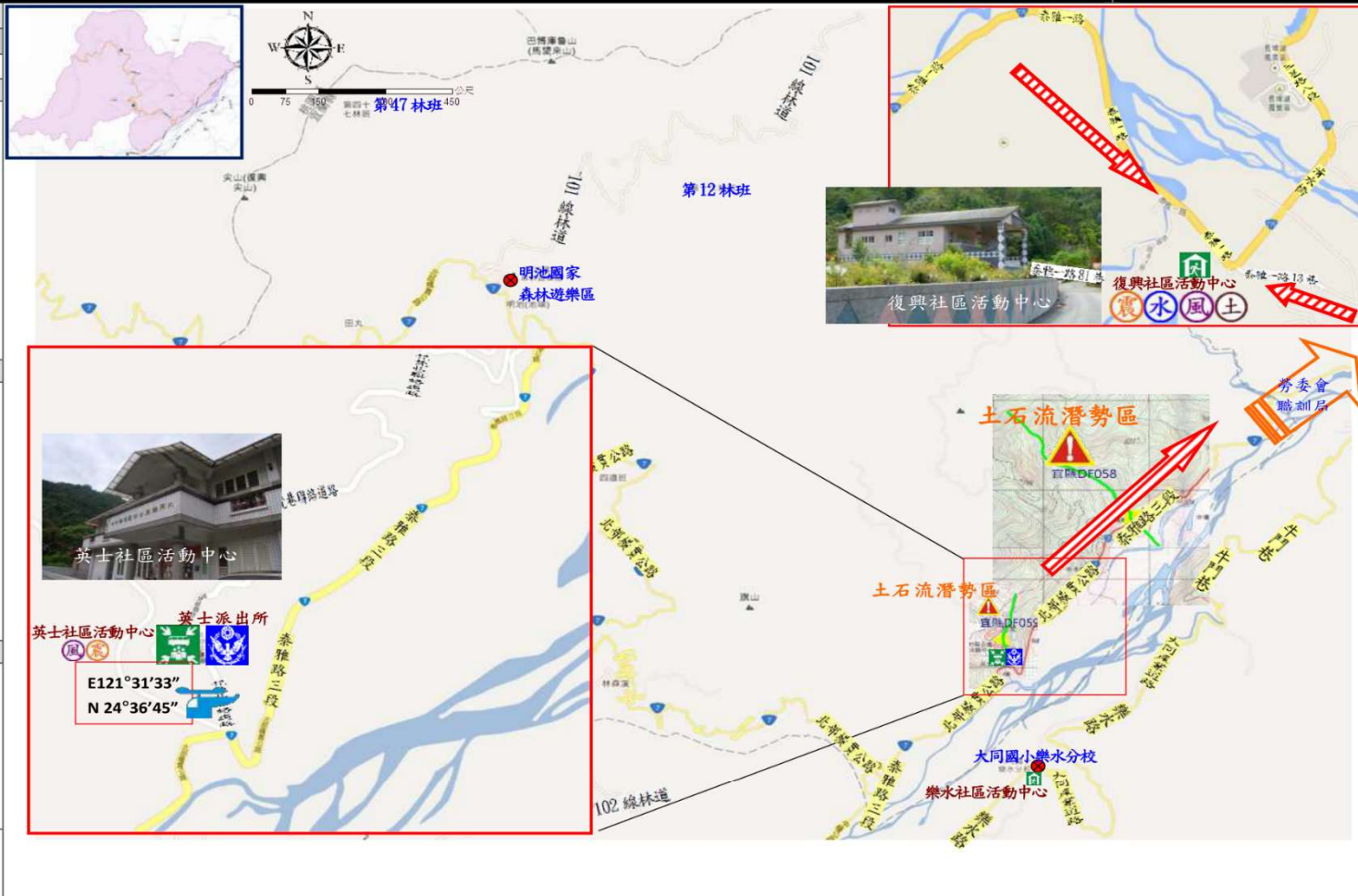


圖例	防災		設施		
	 疏散避難方向	 災害警告標誌設置點	 室內避難處所	 適用災害類別	 派出所

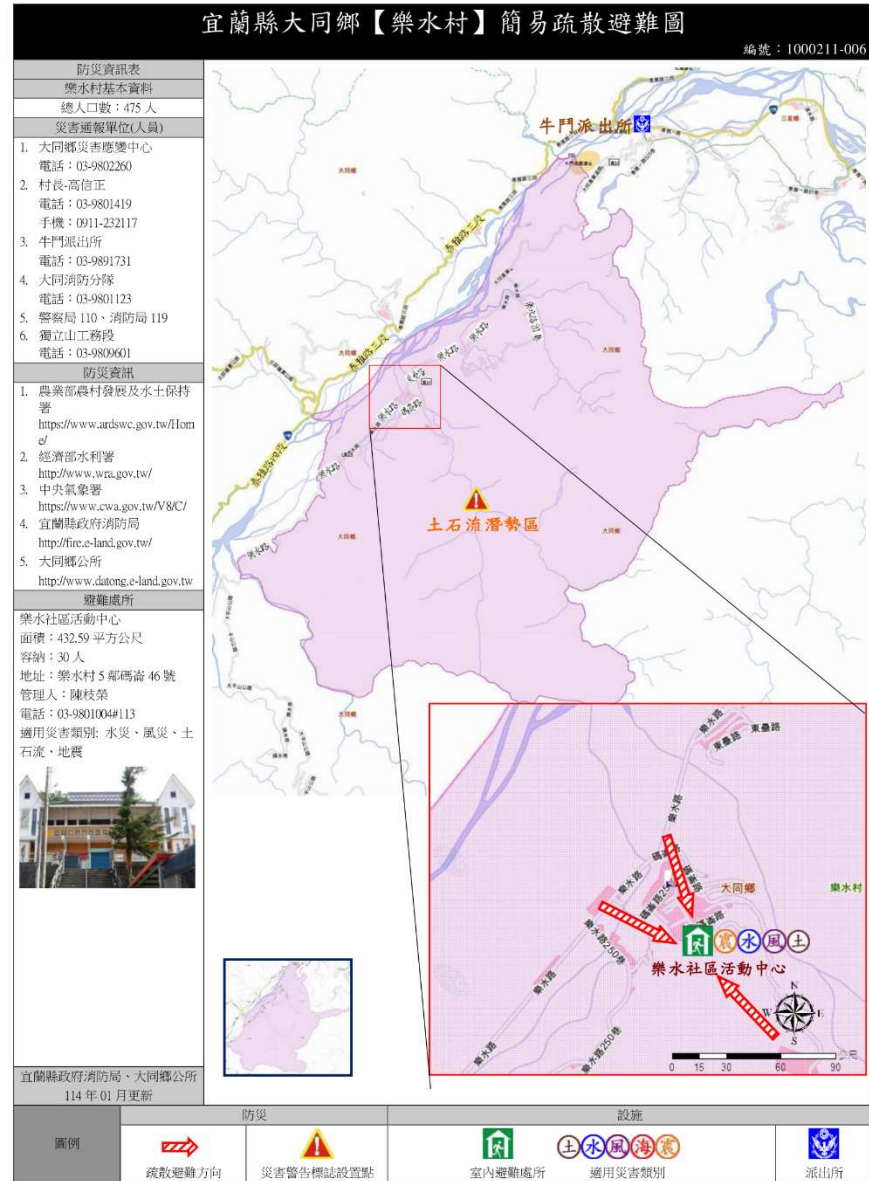
宜蘭縣大同鄉【英士村】簡易疏散避難圖

編號：1000211-005

防災資訊表	
英士村基本資料	
總人口數：394 人	
災害通報單位(人員)	
1.	大同鄉災害應變中心 電話：03-9802260
2.	村長-呂紹維 電話：03-9801316 手機：0937-160868
3.	英士派出所 電話：03-9801325
4.	大同消防分隊 電話：03-9801123
5.	警察局 110、消防局 119
6.	獨立山工務段 電話：03-9809601
防災資訊	
1.	農業部農村發展及水土保持署 https://www.ardswc.gov.tw/Home/
2.	經濟部水利署 http://www.wra.gov.tw/
3.	中央氣象署 https://www.cwa.gov.tw/V8/C/
4.	宜蘭縣政府消防局 http://fire.e-land.gov.tw/
5.	大同鄉公所 http://www.datong.e-land.gov.tw
避難處所	
復興社區活動中心 面積：431.97 平方公尺 容納：80 人 地址：復興村泰雅一路 61 巷 5 號 管理人：陳枝榮 電話：03-9801004#113 適用災害類別：水災、風災、土石流、地震	
英士社區活動中心 面積：平方公尺 容納：30 人 地址：大同鄉英士村梵梵 90-2 號 管理人：陳枝榮 電話：03-9801004#113 適用災害類別：風災、地震	
宜蘭縣政府消防局、大同鄉公所 114 年 01 月更新	

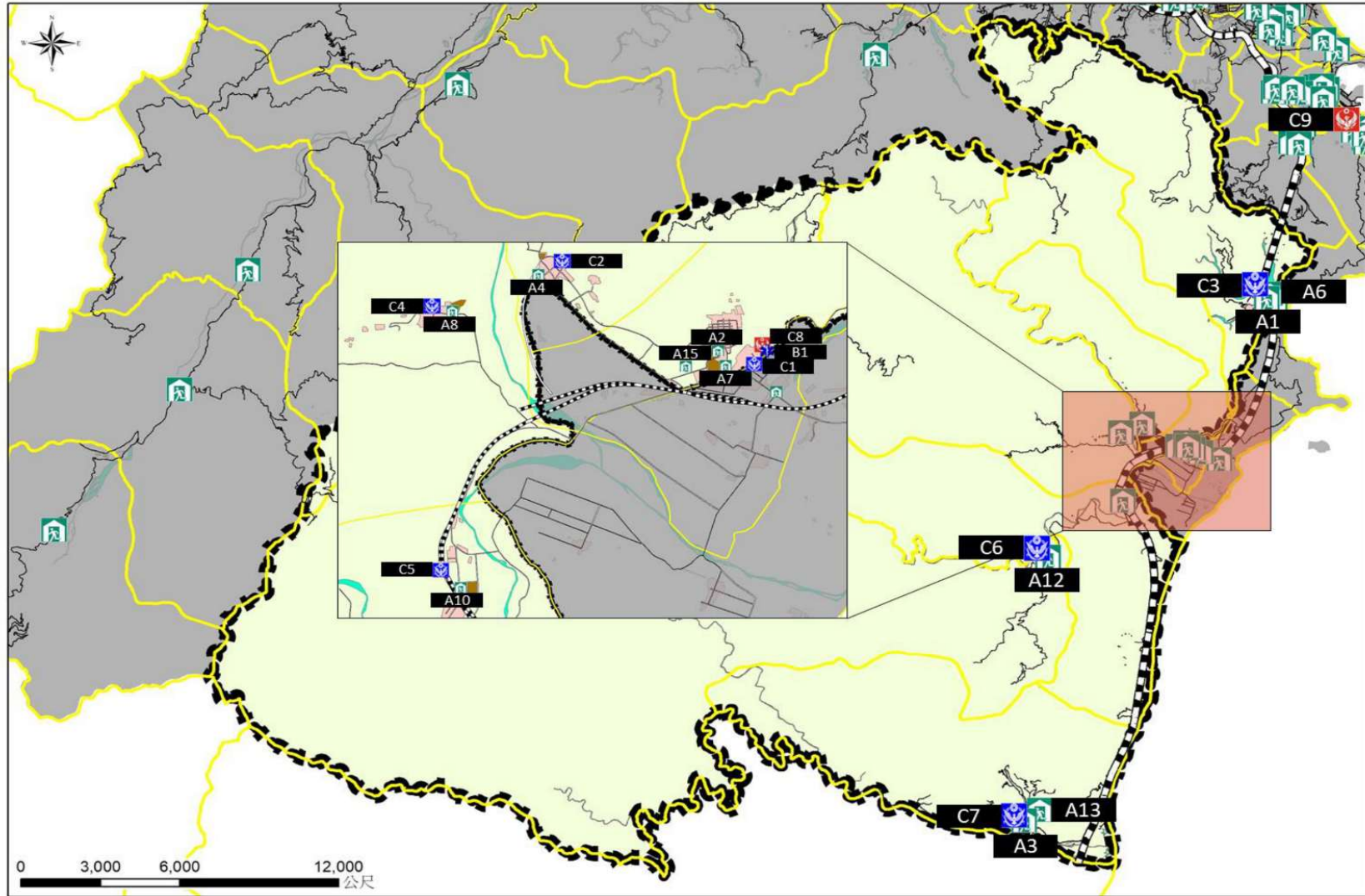


圖例	防災			設施		
	疏散避難方向	災害警告標誌設置點	室內避難處所	適用災害類別	室外避難處所	派出所







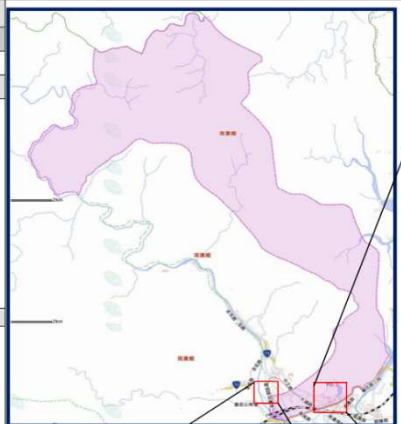


地圖		道路		500 毫米淹水潛勢		防災	
	鄉(鎮)界線		鐵路		0.50m-1.00m		2.50m+
	村(里)界線		省道		1.00m-2.00m		災害避難處所
							醫療單位
							消防單位

宜蘭縣南澳鄉【南澳村】簡易疏散避難圖

編號：1000212-001

防災資訊表	
南澳村基本資料	
總人口數：1,465 人	
災害通報單位(人員)	
1.	南澳鄉災害應變中心 電話：03-9982691
2.	村長-松亞倫 電話：03-9981231 手機：0979-413600
3.	南澳分駐所 電話：03-9981120
4.	南澳消防分隊 電話：03-9981119
5.	警察局 110、消防局 119
6.	南澳工務段 電話：03-9982161~3
防災資訊	
1.	農業部農村發展及水土保持署 https://www.ards.gov.tw/Home/
2.	經濟部水利署 http://www.wra.gov.tw/
3.	中央氣象署 https://www.cwa.gov.tw/V8/CI/
4.	宜蘭縣政府消防局 http://fire.e-land.gov.tw/
5.	南澳鄉公所 http://nanao.e-land.gov.tw/
避難處所	
南澳鄉公所 面積：38 平方公尺 容納：30 人 地址：蘇花路二段 381 號 管理人：曾賜恩 電話：03-9981915 適用災害類別：風災、水災、土石流、震災、海嘯	
南澳高中彩虹館 面積：1152 平方公尺 容納：245 人 地址：蘇花路二段 301 號 管理人：曾賜恩 電話：03-9981915 適用災害類別：風災、水災、土石流、震災、海嘯	
南澳國小風雨教室 面積：400 平方公尺 容納：75 人 地址：中正路 15 號 管理人：曾賜恩 電話：03-9981915 適用災害類別：風災、水災、土石流、震災、海嘯	
碧候國小原住民族資源教室 面積：200 平方公尺 容納：43 人 地址：碧候路自覺巷 38 號 管理人：曾賜恩 電話：03-9981915 適用災害類別：風災、水災、土石流、震災、海嘯	
宜蘭縣政府消防局、南澳鄉公所 114 年 01 月更新	



圖例	防災	設施
疏散避難方向	災害警告標誌設置點	室內避難處所
		適用災害類別
		派出所
		消防分隊
		直升機起降點

宜蘭縣南澳鄉【金岳村】簡易疏散避難圖

編號：1000212-004

防災資訊表	
金岳村基本資料	
總人口數：550 人	
災害通報單位(人員)	
1.	南澳鄉災害應變中心 電話：03-9982691
2.	村長-夏政財 電話：03-9981862 手機：0911-310008
3.	碧侯村派出所 電話：03-9981903 03-9981120
4.	南澳消防分隊 電話：03-9981119
5.	警察局 110、消防局 119
6.	南澳工務段 電話：03-9982161~3
防災資訊	
1.	農業部農村發展及水土保持署 https://www.ardswc.gov.tw/Home/
2.	經濟部水利署 http://www.wra.gov.tw/
3.	中央氣象署 https://www.cwa.gov.tw/V8/C
4.	宜蘭縣政府消防局 http://fire.e-land.gov.tw/
5.	南澳鄉公所 http://nanao.e-land.gov.tw/
避難處所	
金岳國小風雨教室 面積：180 平方公尺 容納：28 人 地址：金岳路 2 號 管理人：曾賜恩 電話：03-9981915 適用災害類別：風災、水災、土石流、海嘯	
南澳高中彩虹館 容納：245 人 地址：蘇花路二段 301 號 管理人：曾賜恩 電話：03-9981915 適用災害類別：風災、水災、土石流、海嘯	
宜蘭縣政府消防局、南澳鄉公所 114 年 01 月更新	



圖例	防災			設施			
	疏散避難方向	災害警告標誌設置點	室內避難處所	適用災害類別	派出所	消防分隊	(WGS84) 直升機起降點

宜蘭縣南澳鄉【武塔村】簡易疏散避難圖

編號：1000212-005

防災資訊表
武塔村基本資料
總人口數：569 人
災害通報單位(人員)
1. 南澳鄉災害應變中心 電話：03-9982691
2. 村長-曹約伯 電話：03-9981861 手機：0988-220981
3. 武塔派出所 電話：03-9981902
4. 南澳消防分隊 電話：03-9981119
5. 警察局 110、消防局 119
6. 南澳工務段 電話：03-9982161~3
防災資訊
1. 農業部農村發展及水土保持署 https://www.ardswc.gov.tw/Home/
2. 經濟部水利署 http://www.wra.gov.tw/
3. 中央氣象署
4. https://www.cwa.gov.tw/V8/C
5. 宜蘭縣政府消防局 http://fire.e-land.gov.tw/
6. 南澳鄉公所 http://nanao.e-land.gov.tw/
避難處所
武塔國小風雨教室 面積：140 平方公尺 容納：30 人 地址：武塔村新溪路 1 號 管理人：曾賜恩 電話：03-9981915 適用災害類別：風災、水災、土石流、海嘯
南澳鄉公所二樓 容納：30 人 地址：南澳鄉蘇花路二段 381 號 管理人：曾賜恩 電話：03-9981915 適用災害類別：風災、水災、土石流、海嘯
宜蘭縣政府消防局、南澳鄉公所 114 年 01 月更新



圖例	防災		設施			
	疏散避難方向	災害警告標誌設置點	室內避難處所	適用災害類別	派出所	(WGS84) 直升機起降點

宜蘭縣南澳鄉【澳花村】簡易疏散避難圖

編號：1000212-007

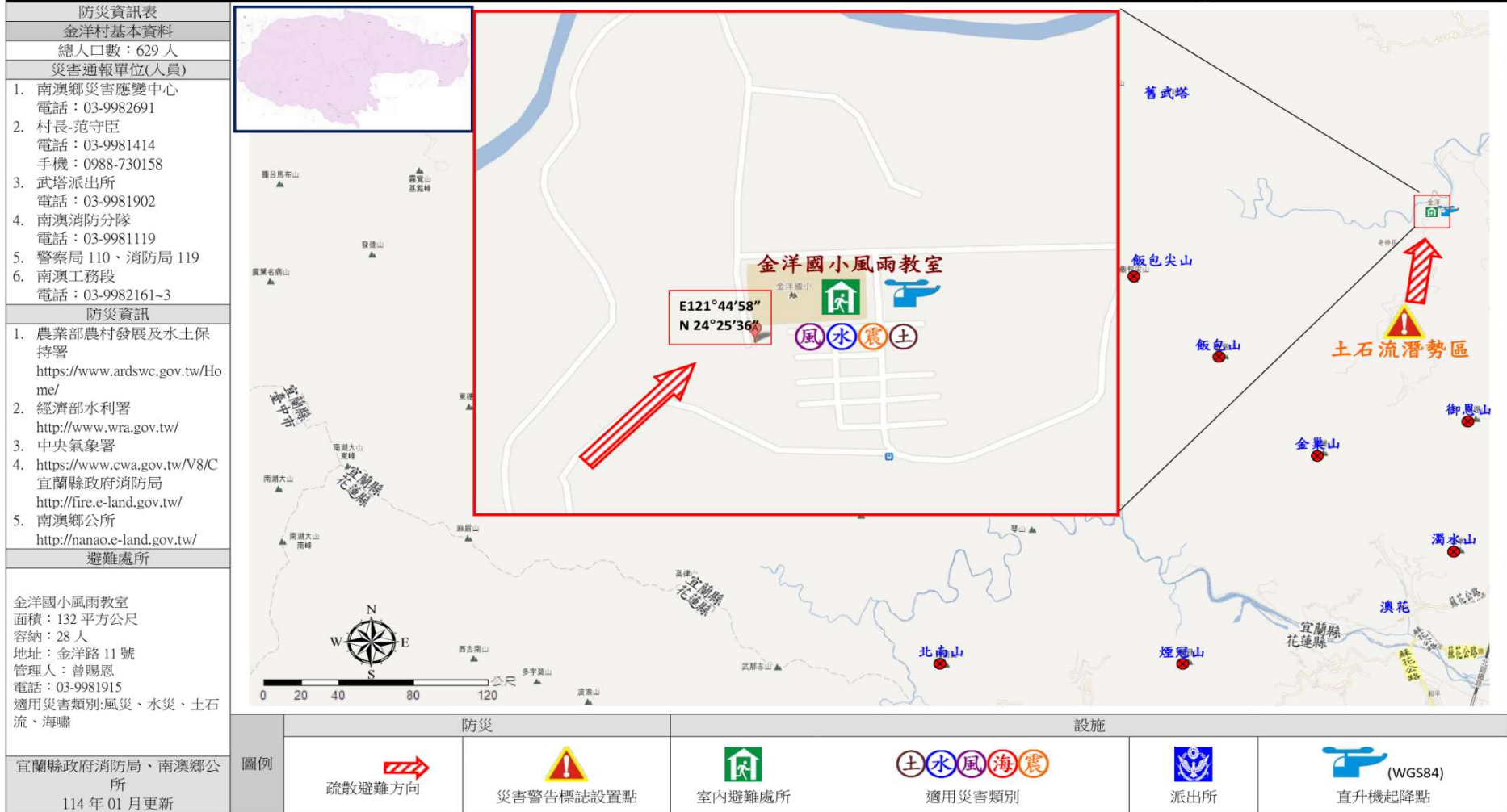
防災資訊表	
澳花村基本資料	
總人口數：947 人	
災害通報單位(人員)	
1.	南澳鄉災害應變中心 電話：03-9982691
2.	村長-黃聰明 電話：03-9985112 手機：0919-314598
3.	澳花派出所 電話：03-9985152
4.	南澳消防分隊 電話：03-9981119
5.	警察局 110、消防局 119
6.	南澳工務段 電話：03-9982161~3
防災資訊	
1.	農業部農村發展及水土保持署 https://www.ardswc.gov.tw/Home/
2.	經濟部水利署 http://www.wra.gov.tw/
3.	中央氣象署
4.	https://www.cwa.gov.tw/V8/C 宜蘭縣政府消防局 http://fire.e-land.gov.tw/
5.	南澳鄉公所 http://nanao.e-land.gov.tw/
避難處所	
澳花和平基督長老教會 面積：91 平方公尺 容納：20 人 地址：和平路 48 號 管理人：曾賜恩 電話：03-9981915 適用災害類別：風災、水災、震災、海嘯	
澳花國小學生餐廳 面積：135 平方公尺 容納：50 人 地址：中央路 19 號 管理人：曾賜恩 電話：03-9981915 適用災害類別：風災、水災、震災、海嘯	
宜蘭縣政府消防局、南澳鄉公所 114 年 01 月更新	



圖例	防災		設施			
	疏散避難方向	災害警告標誌設置點	室內避難處所	適用災害類別	派出所	(TWD97) 直升機起降點

宜蘭縣南澳鄉【金洋村】簡易疏散避難圖

編號：1000212-006





附錄 8、宜蘭縣轄內水災避難據點位置表

鄉鎮市	避難所名稱	地址	聯絡人	聯絡電話	收容人數
頭城鎮	石城里一 石城社區活動中心	石城里(路)40-8號	沈榮華	09932163833	67
頭城鎮	大里里一 大里社區活動中心	大里里濱海路六段251號	鄭順利	9781377	39
頭城鎮	龜山、大溪、合興里一 大溪國小	大溪里濱海路四段250號	方俊欽	9781044	159
頭城鎮	更新里一 更新漁民活動中心	更新里濱海路三段93號	鄭美素		34
頭城鎮	外澳里一 外澳社區活動中心	外澳里濱海路二段212號	石錫煌	9779800	49
頭城鎮	港口里一 港口社區活動中心	港口里(路)60-3號	吳季信	9777768	67
頭城鎮	武營里一頭城國小	武營里開蘭路282號	陳雅平	9771011	338
頭城鎮	大坑里一協天宮	大坑里協天路599號	紀蒼麟	9772050	220
頭城鎮	城東里一 城東社區活動中心	城東里開蘭舊路6號	黃楊玉	9771362	53
頭城鎮	竹安里一 竹安國小(五育樓)	竹安里頭濱路一段601號	彭芳玲	9771178	93
頭城鎮	拔雅里一 拔雅社區活動中心	拔雅里復興路12巷2號	吳錫全		122
頭城鎮	新建里一 新建社區活動中心	新建里新興路234-1號	曾淑珍	9773214	124
頭城鎮	福成里一 福成社區活動中心	福成里宜三路二段378號	楊清安	9779098	48
頭城鎮	金面里一協天廟	金面里(路)354號	余德旺	9771206	42
頭城鎮	頂埔里一 順天府池府王爺廟	頂埔里(路)一段250號	吳朝欽	9776535	29
頭城鎮	下埔里一 下埔社區活動中心	下埔里(路)48-3號	林生	9773406	100
頭城鎮	中崙里一 中崙社區活動中心	中崙里(路)31號	蕭建明	9889234	76
頭城鎮	二城、金盈里一 二城社區活動中心	二城里青雲路一段143號	王雯卿		117
頭城鎮	城南、城西里一 開成寺一樓(城隍廟)	新建里吉祥路1號	許建銘	9772423	46

鄉鎮市	避難所名稱	地址	聯絡人	聯絡電話	收容人數
頭城鎮	城北里－農會	城北里西五巷 3-1 號(五樓)	劉建亮	9773100#58	148
頭城鎮	頭城鎮公所(本所 3 樓)	新建里開蘭路 1 號	文耀宗	9772371#219	64
礁溪鄉	鄉公所二樓	中山路二段 3 號	林玫瑩	9881311#112	38
礁溪鄉	玉田國小	礁溪鄉玉田村玉民路一段 169 號	施文彬	9882461	254
礁溪鄉	礁溪國中	大忠村礁溪路四段 23 號	游文玲	9882412#105	531
礁溪鄉	礁溪國小	大忠村礁溪路四段 135 號	江梓瑄	9882047#150	135
礁溪鄉	三民國小	十六結路 100 號	陳綺娟	9882271#82	180
礁溪鄉	四結國小	吳沙村育英路 46 號	黃淑芬	9284751#102	360
礁溪鄉	吳沙國中	吳沙村育英路 79 號	李家鏞	9284701#52	742
礁溪鄉	鄉立幼兒園	武暖路 10 之 3 號	李如萍	9304777	448
礁溪鄉	龍潭國小	龍潭村育龍路 71 號	塗文賢	9284764 # 215	195
礁溪鄉	龍潭國小匏	匏崙村匏杓崙路 95 之 2 號	陳穎川	9285199	60
礁溪鄉	德陽宮弘道大樓	中山路二段 133 號	林弘堅	9882248	116
礁溪鄉	玉石活動中心	公園路 2 號	吳振坤		44
礁溪鄉	玉田活動中心	玉田村玉龍路一段 479 巷 6 號	黃正為		59
礁溪鄉	三民活動中心	十六結路 101 之 1 號	吳宏聰		59
礁溪鄉	佛光大學	礁溪鄉林美村林尾路 160 號	林正權	9871000#113 21	642
礁溪鄉	淡江大學蘭陽校園	礁溪鄉林美村林尾路 180 號	吳杰維	9873088#700 6	638
礁溪鄉	礁溪協天廟忠義大樓	礁溪鄉礁溪路四段 61 號	協天廟	9882621	218
員山鄉	尚德社區活動中心	員山鄉三闔路 35 巷 13 號	黃境堂	9231651	134
員山鄉	惠好社區活動中心	賢德路二段 66 巷 50 號	朱銘新	9221562	125
員山鄉	七賢民眾活動中心	員山鄉賢德路一段 61 巷 25 號	高明芳	9224019	78
員山鄉	深溝村集會所	深洲一路 37 巷 7 號	謝易達	9221346	10

鄉鎮市	避難所名稱	地址	聯絡人	聯絡電話	收容人數
員山鄉	內城社區活動中心	員山鄉榮光路 321 號	林坤鎮	9226600	34
員山鄉	綦巷社區活動中心	成功路 45 號	陳玉麟		64
員山鄉	中華集會所	粗坑路 304 號	陳明華	9228516	11
員山鄉	湖東社區活動中心	員山鄉茄苳路 68-2 號	陳朝松	9223998	13
員山鄉	湖北社區活動中心	員山鄉大湖五路 80 號	黃涼杰	9231482	30
員山鄉	雙湖社區活動中心	隘界路 131 號	游新榮		78
員山鄉	逸仙社區活動中心	員山鄉大安路 84-1 號	廖文杰	9221759	34
員山鄉	永和社區活動中心	員山鄉溫泉路 62-1 號	陳倉穎	9224617	96
員山鄉	結頭分社區活動中心	員山鄉永同路 2 段 186 之 1 號	廖碧勤	9228749	52
員山鄉	同樂社區活動中心	員山鄉同新路 182 號 2 樓	黃再添	9226643	94
員山鄉	枕山社區活動中心	員山鄉枕山路 43-1 號 2 樓	李立民	9223557	60
員山鄉	員山鄉公所	員山鄉員山路一段 211 號	于學剛	9231991	15
員山鄉	內城國民中小學 化育分校	員山鄉員山路三段 256 號	賴珮群	92311	180
壯圍鄉	順和社區活動中心	壯圍鄉忠孝村順和路 47-4 號	李阿富		66
壯圍鄉	壯六社區活動中心	壯圍鄉忠孝村壯六路 47 號	李文正	040526	129
壯圍鄉	過嶺社區活動中心	壯圍鄉過嶺村壯濱路 3 段 295 號	林萬固	03-9301160	66
壯圍鄉	壯五社區活動中心	壯圍鄉吉祥村壯五路 63 號	賴秀齡	334188	163
壯圍鄉	古亭社區活動中心	壯圍鄉古亭村古亭路 48-16 號	郭國欽	303587	199
壯圍鄉 全鄉	壯圍鄉立幼兒園	壯圍鄉古亭村永美路 1 段 180 號	彭惠媛	03-9304246	351
壯圍鄉	美福社區活動中心	壯圍鄉美福村美福路 3 段 92 巷 6 號	吳玉鳳		60
壯圍鄉	新南社區活動中心	壯圍鄉新南村美福路 1 段 72 號	簡詳益		44
壯圍鄉	古結社區活動中心	壯圍鄉古結村古結路 237 號	蔡金燕		88
壯圍鄉	新社社區活動中心	壯圍鄉新社村新社路 54 之 3 號	莊阿日		89
壯圍鄉	美城社區活動中心	壯圍鄉美城村永美路 2 段 121 號	何錦田		155
壯圍鄉	永鎮社區活動中心	壯圍鄉永鎮村壯濱路 4 段 375 號	盧錦昌	03-9301269	118

鄉鎮市	避難所名稱	地址	聯絡人	聯絡電話	收容人數
壯圍鄉	紅葉社區活動中心	壯圍鄉復興村紅葉路 69-2 號	陳秀英		61
壯圍鄉	廊後社區活動中心	壯圍鄉東港村廊後路仁愛新村 50-1 號	陳振輝		46
壯圍鄉 全鄉	大福補天宮	壯圍鄉大福村壯濱路 6 段 279 號	陳福山	9301171	250
壯圍鄉 全鄉	壯圍鄉公所	壯圍鄉吉祥村壯志路 1 號	沈清山	9383017	190
宜蘭市	宜蘭國中活動中心	樹人路 37 號	陳孝昱	9325164#511	356
宜蘭市	中華國中	女中路一段 100 號	陳孝昱	9325164#511	420
宜蘭市	復興國中群育館	復興路二段 77 號	陳孝昱	9325164#511	212
宜蘭市	國立宜蘭大學 體育館	神農路一段 1 號	陳孝昱	9325164#511	375
宜蘭市	光復國小五體育館	泰山路 60 號	陳孝昱	9325164#511	284
宜蘭市	國立宜蘭高中 體育館	復興路三段 8 號	陳孝昱	9325164#511	237
宜蘭市	南屏國小活動中心	泰山路 98 號	陳孝昱	9325164#511	231
宜蘭市	新生國小體育館	大坡路一段 100 號	陳孝昱	9325164#511	317
宜蘭市	育才國小中興堂	進士路 8 號	陳孝昱	9325164#511	68
宜蘭市	力行國小英才館	力行路 152 號	陳孝昱	9325164#511	148
宜蘭市	凱旋國小展藝館	凱旋路 130 號	陳孝昱	9325164#511	277
宜蘭市	凱旋國民中學 樂活館	縣政七街 50 巷 1 號	陳孝昱	9325164#511	164
宜蘭市	中山國小小巨蛋	崇聖街 4 號	陳孝昱	9325164#511	65
宜蘭市	宜蘭國小活動中心	崇聖街 2 號	陳孝昱	9325164#511	286
宜蘭市	黎明國小體育館	校舍路 1 號	陳孝昱	9325164#511	108
宜蘭市	梅洲社區活動中心	金同春路 48 號 1 樓	陳孝昱	9325164#511	86
宜蘭市	北津社區活動中心	金同春路 231 號	陳孝昱	9325164#511	72
宜蘭市	慶和社區活動中心 1 樓	碧霞街 136 號	陳孝昱	9325164#511	45
宜蘭市	東園社區活動中心	新興路 111 號	陳孝昱	9325164#511	44
宜蘭市	五大社區活動中心	東港路二巷 14 弄 21 號	陳孝昱	9325164#511	38
宜蘭市	國立宜蘭高商四維堂	延平路 50 號	陳孝昱	9325164#511	283
宜蘭市	茭白社區活動中心	茭白路 39-10 號	陳孝昱	9325164#511	38
宜蘭市	黎明社區活動中心	黎明路 326 號	陳孝昱	9325164#511	35
宜蘭市	新生社區活動中心	大福路 1 段 243 號	陳孝昱	9325164#511	35
宜蘭市	七張社區活動中心	七張路 62 之 11 號	陳孝昱	9325164#511	140
宜蘭市	凱旋社區活動中心	旋流路 3 之 5 號	陳孝昱	9325164#511	64

鄉鎮市	避難所名稱	地址	聯絡人	聯絡電話	收容人數
宜蘭市	建業社區活動中心	建業路 86 巷 57 號、59 號	陳孝昱	9325164#511	26
宜蘭市	南橋社區活動中心	南橋路 240 號	陳孝昱	9325164#511	38
宜蘭市	社福大樓 2 樓	民權路一段 65 號	陳孝昱	9325164#511	56
羅東鎮	羅東鎮展演廳	羅東鎮中興路 1 號	林明毅	9545102#252	690
羅東鎮	漢民社區活動中心	羅東鎮純精路一段 219 號	蔡德昌		660
羅東鎮	仁愛社區活動中心	羅東鎮復興路三段 557 號	藍聰明		590
羅東鎮	仁德社區活動中心	羅東鎮忠義巷 80 之 2 號	林美玉	03-9575066	300
羅東鎮	東安社區活動中心	羅東鎮天祥路 171 號	李錫欽		220
羅東鎮	羅莊社區活動中心	羅東鎮羅莊街 357 號	張裕閣		160
羅東鎮	新群社區活動中心	羅東鎮月眉路 300 號	張文哲		150
羅東鎮	維安社區活動中心	羅東鎮西安街 468 號	魏炎輝		350
羅東鎮	大新社區活動中心	羅東鎮中正路 128 號	林東茂	03-9571919	230
羅東鎮	南昌社區活動中心	羅東鎮站前南路 1 號	林丞溱		133
羅東鎮	國華國中自強館	羅東鎮國華街 101 號	賴麗琦	9519083	306
羅東鎮	北成社區活動中心	羅東鎮北成路二段 57 巷	張鐸川		160
羅東鎮	信義社區活動中心	羅東鎮中華路 189 號	黃義雄		153
羅東鎮	羅東鎮老人館	羅東鎮興東路（中山公園內）	戴文宜	9545102#253	99
羅東鎮	竹林社區活動中心	羅東鎮復興路二段 122 號	黃松河		120
羅東鎮	樹林社區活動中心	羅東鎮文林路 130 號	黃再興		146
羅東鎮	仁和社區活動中心	羅東鎮清潭路 146 號	藍亮如	9565033	45
羅東鎮	阿東社社區活動中心	清潭路 146 號 2 樓	莊添鐘	9542525	28
羅東鎮	竹林國小體育館	復興路二段 128 號	盧紹彬	9542084	357
羅東鎮	公正國小體育館	公正路 199 號	林勇志	9545102	1309
羅東鎮	成功國小體育館	興東南路 100 號	魏碧卿	9542156	228
羅東鎮	北成國小自強館	北成路一段 125 號	蘇鳳葵	9512626	319
羅東鎮	羅東國中自強館	中華路 99 號	陳俊宏	9542075	277
羅東鎮	聖安宮	忠孝路 48 號	謝義光	9544021	400
五結鄉	五結鄉公所	宜蘭縣五結鄉五結村五結路二段 343 號	沈德茂	9501115	153

鄉鎮市	避難所名稱	地址	聯絡人	聯絡電話	收容人數
五結鄉	成興社區老人活動中心	宜蘭縣蘇澳鎮頂寮路 20 巷 2 號	翁木川		121
五結鄉	成興村老人福利中心	宜蘭縣五結鄉成興村利成路一段 185 號	張茂灶		539
五結鄉	五結國中五動館	宜蘭縣五結鄉大吉村大吉五路 58 號	丁將星	039501105	465
五結鄉	二結社區活動中心	宜蘭縣五結鄉二結村學進路 83 號	簡鳳惜		170
五結鄉	四結福德廟	宜蘭縣五結鄉上四村福德路 68 號	林祥旺		106
五結鄉	孝威社區活動中心	宜蘭縣五結鄉孝威村孝威路 322 號	曾秋萍		168
五結鄉	三興社區活動中心	宜蘭縣五結鄉三興村三結五路 188 號	羅淑惠		83
五結鄉	開基灶君廟省民堂	宜蘭縣五結鄉三興村三興東路 89 號	沈信雄		32
五結鄉	五結社區活動中心	宜蘭縣五結鄉五結村五結中路 12 號 3 樓	吳松山		84
五結鄉	利澤社區活動中心	宜蘭縣五結鄉利澤村下福路 156 號	林何良		141
五結鄉	季新社區活動中心	宜蘭縣五結鄉季新村季水路北巷 6-1 號	林世鴻		110
五結鄉	新店社區活動中心	宜蘭縣五結鄉季新村新店路 99 號	林敏雄		77
五結鄉	協和社區活動中心	宜蘭縣五結鄉協和村五結路 2 段 199 號	林忠燦		161
五結鄉	四結社區活動中心	宜蘭縣五結鄉四結村光榮北路 198 號	張馥蘭		93
五結鄉	八大庄一百甲城煌廟	宜蘭縣五結鄉錦眾村五結路一段 120 號	蔡展	039606676	51
五結鄉	正勉堂	宜蘭縣五結鄉福興村興盛北路 182 巷 16 號	廖啟長		154
冬山鄉	冬山鄉公所	冬山鄉冬山路 100 號	鄭基誠	9591105	250
冬山鄉	三奇社區活動中心	冬山鄉成興路 812 號	許美素		51
冬山鄉	珍珠社區活動中心	冬山鄉幸福二路 73 號	黃志海		51
冬山鄉	武淵社區活動中心	冬山鄉富農路 2 段 325 號	林福基		136
冬山鄉	補城社區活動中心	冬山鄉建進 2 路 29 號	吳文隆		51
冬山鄉	大興社區活動中心	冬山鄉振安路 5 號 2 樓	邱長欽		64
冬山鄉	東城社區活動中心	冬山鄉東城路 280 號	林秋		134
冬山鄉	南興社區活動中心	冬山鄉冬山路 98 之 2 號	游東榮		107
冬山鄉	冬山社區活動中心	冬山鄉中正路 20 號	李細宗		58
冬山鄉	安平社區活動中心	冬山鄉安平路 23 號	林坤源		66
冬山鄉	太和社區活動中心	冬山鄉太和路 248 號	游興昌		123
冬山鄉	永美社區活動中心	冬山鄉永興路 1 段 189 號	游建同		38
冬山鄉	丸山社區活動中心	冬山鄉港尾路 98 號	汪延峯		194
冬山鄉	順安社區活動中心	冬山鄉義成路 2 段 378 巷 87 號	宋正煌		279
冬山鄉	清溝社區活動中心	冬山鄉光明路 51 號	游秀盆		107
冬山鄉	群英社區活動中心	冬山鄉冬山路 5 段 51 號	楊弘仲		80
冬山鄉	鹿埔社區活動中心	冬山鄉鹿埔路 490 號	陳鏗芳		194

鄉鎮市	避難所名稱	地址	聯絡人	聯絡電話	收容人數
冬山鄉	廣興社區活動中心	冬山鄉永興路 2 段 916 號	謝串珠		128
冬山鄉	廣安社區活動中心	冬山鄉廣安路 195 號	陳慧珠		76
冬山鄉	柯林社區活動中心	冬山鄉光華路 209 號	林明義		68
冬山鄉	大進社區活動中心	冬山鄉大進九路 50 號	陳啟賓		170
冬山鄉	冬山國小	安平村安中路 35 號	王晟合	9593504	350
蘇澳鎮	蘇東社區活動中心	蘇花路 5 段 101 巷 1 號	陳進明	9960383	
蘇澳鎮	蘇南社區活動中心	蘇南里光復路 27 巷 4 號	莊欽鴻	9961953	
蘇澳鎮	蘇北社區活動中心	蘇北里新生路 8 號	陳添琪	9964744	
蘇澳鎮	聖湖社區活動中心 (聖湖里、聖愛里)	聖湖里全祿街 10 號	陳文財 陳順平	9971003	
蘇澳鎮	長安社區活動中心	長安里勝利路 1 號	篩兩福	9962217	
蘇澳鎮	永光社區活動中心	永光里蘇港路 85 號	盧育順	9965513	
蘇澳鎮	蘇澳鎮公所	蘇西里蘇港路 215 號	譚加翊	9973421	
蘇澳鎮	永樂社區活動中心	永樂里永樂路 116 巷 6 號	高瓊玲	9971536	
蘇澳鎮	南成社區活動中心 (南安里、南正里)	南成里民生路 15 號	林金源	9967342	
蘇澳鎮	南寧社區活動中心	南寧里南新路 9 號	楊彩緹	9963609	
蘇澳鎮	昭安社區活動中心	南建里內埤路 117 之 2 號	沈國村	9966702	
蘇澳鎮	南成社區活動中心 (南成里)	南成里民生路 15 號	張誠傑	9967342	
蘇澳鎮	南強社區活動中心	南強里南澳路 1 號	潘振忠	9984305	
蘇澳鎮	朝陽社區活動中心	朝陽里朝陽路 40 號	李順義	9981761	
蘇澳鎮	東澳社區活動中心	東澳里東澳路 103 號	林沂萱	9986365	
蘇澳鎮	存仁社區活動中心	存仁里存仁路 199-1 號	陳日芳	9901977	
蘇澳鎮	龍德社區活動中心	龍德里福德路 177 巷 27 號	陳素琴	9901801	
蘇澳鎮	頂寮文教活動中心	頂寮里頂寮路 2 號	李寶連	9901786	
蘇澳鎮	永榮社區活動中心	永榮里和平路 51 號	賴錦昌	9902811	
蘇澳鎮	港口社區活動中心	港邊里港口路 14 號	陳燦南	9905707	
蘇澳鎮	隘丁社區活動中心	隘丁里城中路 40 號	張正榮	9903951	
蘇澳鎮	文化國中 (新城里)	新馬路 2 號	張義隆	9904321	
蘇澳鎮	福德社區活動中心	永榮里思村路 9 號	陳萬豐	9903859	
蘇澳鎮	岳明國小	港邊里嶺腳路 140 號	張正田	9903044	
蘇澳鎮	白米社區活動中心	永春里永春路 134 巷 11-1 號	張盛國	9952653	

鄉鎮市	避難所名稱	地址	聯絡人	聯絡電話	收容人數
三星鄉	三星國中	宜蘭縣三星鄉月眉村星義路 72 號	吳殷宏	9892012 分機 211	500
三星鄉	三星國小	宜蘭縣三星鄉義德村三星路 5 段 86 號	游育豪	9892026 分機 10	300
三星鄉	大洲多功能館	宜蘭縣三星鄉大洲村五分路 2 段 180 號	張國裕		70
三星鄉	憲明國小	宜蘭縣三星鄉天山村福山街 119 號	吳俊德	9892049 分機 11	40
三星鄉	大隱社區活動中心	宜蘭縣三星鄉大隱村三星路 1 段 533 巷 48 號	林建銘		350
三星鄉	萬富社區活動中心	宜蘭縣三星鄉萬富村 7 鄰萬富五路 300 號	羅惠恩		60
三星鄉	大義社區活動中心	宜蘭縣三星鄉大義一路 25 號	張睿承	9890610	170
三星鄉	員山社區活動中心	宜蘭縣三星鄉泰雅一路牛頭 519 號	李麗煌		40
三星鄉	行健社區活動中心	宜蘭縣三星鄉行健村行健三路 2 段 13 號	沈福智		140
三星鄉	萬德社區活動中心	宜蘭縣三星鄉萬德村楓林九路 61 號	游文枝	9892924	30
三星鄉	三星鄉公所	宜蘭縣三星鄉集慶村集義路 168 號	蕭振岳	9892018 分機 205	150
三星鄉	大隱尊親館	大隱村三星路二段 99 巷 17 弄 68 號	游茂山		350
大同鄉	寒溪社區活動中心	大同鄉寒溪村 8 鄰寒溪巷 5 號	伍姿穎		70
大同鄉	寒溪國小	大同鄉寒溪村寒溪巷 16 號	蔡志清	9517441	40
大同鄉	崙埤社區活動中心	大同鄉崙埤村朝陽 10-8 號	史麗娜		60
大同鄉	大同國小	大同鄉崙埤村朝陽 10-9 號	劉人豪	9801172	60
大同鄉	松羅社區活動中心 (托兒所)	大同鄉松羅村南巷 81-10 號	史麗娜		40
大同鄉	大同國小(松羅分校)	大同鄉松羅村南巷 88 號	葉紹勳	9801025	35
大同鄉	復興社區活動中心	大同鄉復興村泰雅一路 61 巷 5 號	鄭重		40
大同鄉	明龍文慈惠堂	大同鄉復興村泰雅一路與大溪巷口	黃火成		35
大同鄉	職訓局北區職訓中心宜 蘭訓練場	員山鄉員山路 3 段 500 巷 1 號	賴正蘭	9801004	60
大同鄉	樂水社區活動中心 (托兒所)	大同鄉樂水村 5 鄰碼崙 46 號	鄭重		50
大同鄉	大同國小(樂水分校)	大同鄉樂水村碼崙路 21 號	鄭靜茹	9801415	35
大同鄉	四季社區活動中心 (托兒所)	大同鄉四季村 5 鄰和勳巷 2 號	黃福廷		50
大同鄉	四季國小	大同鄉四季村和勳巷 1 號	王健	9809312	65
大同鄉	南山社區活動中心	大同鄉南山村 4 鄰埤南巷 9-1 號	依娃·羅信		40

鄉鎮市	避難所名稱	地址	聯絡人	聯絡電話	收容人數
	(托兒所)				
大同鄉	南山國小	大同鄉南山村埤南巷 31-3 號	陳季寧	9809113	50
大同鄉	茂安社區活動中心 (托兒所)	大同鄉茂安村 1 鄰志航 15-1 號	黃美雲		50
大同鄉	四季國小(茂安分校)	大同鄉茂安巷 1 號	江詩芬	9809753	35
南澳鄉	東岳國小風雨教室	東岳村蘇花路三段 209 號	曾賜恩	9981915#254	43
南澳鄉	東岳村集貨場	東岳村蘇花路三段 141 號	曾賜恩	9981915#254	28
南澳鄉	南澳鄉公所二樓會議室	南澳村蘇花路二段 381 號	曾賜恩	9981915#254	30
南澳鄉	南澳國小風雨教室	南澳村中正路 15 號	曾賜恩	9981915#254	28
南澳鄉	南澳高中彩虹館	南澳村蘇花路二段 301 號	曾賜恩	9981915#254	38
南澳鄉	碧候國小原住民族資源 教室	碧候村碧候路自覺巷 38 號	曾賜恩	9981915#254	66
南澳鄉	金岳國小風雨教室	金岳村金岳路 2 號	曾賜恩	9981915#254	30
南澳鄉	武塔國小風雨教室	武塔村新溪路 1 號	曾賜恩	9981915#254	75
南澳鄉	金洋國小風雨教室	金洋村金洋路 11 號	曾賜恩	9981915#254	245
南澳鄉	澳花國小學生餐廳	澳花村中央路 19 號	曾賜恩	9981915#254	43
南澳鄉	澳花和平基督長老教會	澳花村和平路 48 號	曾賜恩	9981915#254	28
蘇澳鎮	蓬萊國小	南強里南澳路 85 號	彭佳志	9981062#103	30

附錄 9、鄉(鎮、市、區)「水災危險潛勢地區保全計畫」 參考範本格式

○○鄉(鎮、市、區)「水災危險潛勢地區保全計畫」

一、目的

為充分掌握轄內水災危險潛勢地區，及其保全住戶、保全對象，俾於颱風豪雨期間，及時有效疏散撤離保全對象（居民）至安全避難處所，以保障居民生命財產安全。

二、轄內水災危險潛勢地區及保全對象

(本項所列之表、圖為保全計畫最重要部分，一定要建立)

本鄉(鎮、市、區)參考○○縣(市)淹水潛勢圖、歷年調查容易淹水地點(村里)及有實際執行水災疏散撤離之區域，列為水災危險潛勢地區。

依據水災危險潛勢地區、保全對象、避難處所及疏散撤離緊急通報人(村里長)等資料，製作成「水災危險潛勢地區保全計畫表」(如附表一)，並依保全計畫表所列各水災危險地點製作疏散避難地圖(如附圖一至○)。

同時建立轄內或蒐集鄰近避難收容所資訊(如附表二)及建立保全對象清冊(包括弱勢族群或護理之家)(如附表三)。

三、疏散避難人員編組與分工

【由各鄉鎮市區依現行規定或實務運作，簡要說明編組與分工(如附表○)。如依○○鄉災害應變中心作業要點(如附錄○)】

四、疏散撤離作業程序

- (一) 經濟部為使各直轄市、縣(市)政府及鄉(鎮、市、區)公所於颱風及豪雨期間落實所訂「水災危險潛勢地區保全計畫」內之疏散撤離作業，及時有效疏散撤離危險地區居民至安全避難處所，以保障居民生命財產安全，特訂定本作業程序。
- (二) 本作業程序用詞，定義如下：

1. 水災危險潛勢地區：二十四小時降雨量五百毫米之淹水潛勢圖淹水深度五十公分以上地區、近年轄區重大淹水地區、近年有實際執行水災疏散撤離之地區或其他經直轄市、縣(市)政府研判劃定地區。
2. 保全對象：指水災危險潛勢地區內需予保護之居民，屬弱勢族群或居住地下室者應列為特別注意之保全對象。
3. 弱勢族群：指水災期間需特別救援疏散撤離之對象，包括長期病患、獨居老人、行動不便、身心障礙、新住民、外國人、嬰幼兒、孕婦與產婦者等。
4. 安全避難處所：指由鄉(鎮、市、區)公所指定之避難收容所、或民眾自行垂直疏散至住家或同棟較高以上之安全樓層或親友家等安全處所。
5. 防汛隊員：指直轄市、縣(市)政府及鄉(鎮、市、區)公所依「經濟部淹水災害通報作業要點」建立之淹水災情巡察、通報及查證編組人員，或水利署招募之防汛護水志工。

(三) 水災災害防救相關機關(單位)權責分工如下：

1. 中央災害應變中心：通報提供淹水或其他災害潛勢地區資訊。
2. 交通部中央氣象署：發布颱風警報及豪雨特報、雨量資訊。
3. 經濟部：經濟部水利署及所屬河川分署、水資源分署通報提供中央管河川水位警戒資訊、水庫放水警報資訊、淹水警戒資訊。
4. 直轄市、縣(市)政府：
 - (1) 提供直轄市、縣市管河川水位警戒資訊或由專人現地巡查監視提供水位資訊。
 - (2) 依據「直轄市、縣(市)水災危險潛勢地區保全計畫」劃定之水災危險潛勢地區，擬訂疏散撤離地點、規劃疏散撤離所需交通、物資動員作業方式。
 - (3) 依據交通部中央氣象署颱風警報及豪雨特報、雨量資訊、中央管河川水位警戒資訊、水庫放水警報資訊、淹水警戒資訊及直轄市、縣市管河川水位警戒資訊、現地淹水或水位狀況，研判疏散撤離時機。

- (4) 颱風及豪雨期間，督導鄉（鎮、市、區）公所指派村（里）長、鄰長、防汛隊員或專人察查現地降雨情況、積淹水狀況及附近河川排水水位監視，及時通報直轄市、縣（市）政府因應。
- (5) 將疏散撤離命令傳送至鄉（鎮、市、區）公所首長或代理人、轄區警察局，以轉知村（里）長、村里幹事、分駐所、派出所。
- (6) 協助鄉（鎮、市、區）公所執行疏散撤離作業。

5. (五) 鄉（鎮、市、區）公所：

- (1) 依據「直轄市、縣（市）水災危險潛勢地區保全計畫」及轄區特性，訂定「鄉（鎮、市、區）水災危險潛勢地區保全計畫」，並劃定轄內水災保全地區、擬訂疏散撤離地點、規劃疏散撤離所需交通、物資動員作業方式。
- (2) 颱風及豪雨期間由村（里）長、鄰長、防汛隊員或指派專人察查現地降雨情況、積淹水狀況及附近河川排水水位監視，及時通報鄉（鎮、市、區）公所因應，並回報直轄市、縣（市）政府。
- (3) 依據直轄市、縣（市）政府命令或自行研判，執行必要之勸導或強制疏散撤離作業。

(四) 疏散撤離作業整備事項如下：

1. 直轄市及縣（市）政府應督導鄉（鎮、市、區）公所辦理疏散撤離作業整備並落實執行疏散避難計畫，鄉（鎮、市、區）公所應整備事項如下：
 - (1) 建立水災危險潛勢地區資料及其保全對象清冊。
 - (2) 安全避難處所與路線之規劃選定及安全性評估。
 - (3) 疏散撤離相關作業執行人員之編組與分工。
 - (4) 疏散撤離避難裝備器材及避難所物資之準備。
 - (5) 整備狀況檢核與演習或訓練（每年汛期前至少一次）。
2. 直轄市及縣（市）政府應督導鄉（鎮、市、區）公所辦理前款第五目工作，並於每年汛期前至少辦理一次水災疏散撤離演練。其演練得併同其他災害演練辦理。

(五) 疏散撤離作業程序如下：

1. 災害分析研判：直轄市、縣（市）政府及鄉（鎮、市、區）公所應

分別依據中央及直轄市、縣（市）政府通報提供之警戒資訊及自行蒐集之氣象水情資訊、現地通報或觀察之降雨、積淹水及河川等水位狀況，綜合分析研判可能淹水災情與影響範圍後，下達準備、勸告及強制疏散撤離之命令。

2. 疏散撤離之執行如下：

(1) 準備疏散撤離：直轄市、縣（市）政府及鄉（鎮、市、區）公所於轄區列為交通部中央氣象署發布海上陸上颱風警報或豪雨特報中大豪雨以上之警戒區域後，即應注意氣象、水情資訊，針對水災危險潛勢地區、低窪地區或其他可能致災地點通報相關訊息及預作疏散撤離準備，並優先掌握需救援之弱勢族群或居住地下室者動態等，必要時應優先協助疏散撤離。

(2) 勸告疏散撤離及完成撤離準備，有下列情形之一者，直轄市、縣（市）政府應通知並協助鄉（鎮、市、區）公所勸告保全對象疏散撤離及完成撤離準備；經其研判有必要時，應提前協助需救援之弱勢族群完成疏散撤離：

- a. 接獲中央災害應變中心勸告疏散撤離之通報。針對通報警戒區域之保全對象，勸告疏散撤離。
- b. 接獲經濟部水利署（河川分署）通報中央管河川水位超過二級警戒水位且水位持續上升。針對水位站沿岸警戒區域及低窪地區之保全對象，勸告疏散撤離。
- c. 發現直轄市、縣（市）管河川水位超過二級警戒水位且水位持續上升或有危險之虞。針對水位站沿岸或危險警戒區域及低窪地區之保全對象，進行疏散撤離勸告。
- d. 接獲經濟部水利署淹水警戒資訊且現地已有積水跡象。針對警戒區域、低窪地區及已積水地點之保全對象，勸告疏散撤離。
- e. 接獲水庫管理機關發布水庫放水通報，依通報建議內容或經研判必要時，針對水庫下游沿岸警戒區域及低窪地區之保全對象，勸告疏散撤離。
- f. 依鄉（鎮、市、區）公所、村（里）長、村里幹事或民眾通報之現地降雨、積淹水（輕微）、河川等水位狀況，經直轄市、縣

(市)政府研判或鄉(鎮、市、區)公所自行研判，有勸告疏散撤離必要。

(3) 強制疏散撤離，有下列情形之一者，直轄市、縣(市)政府應通知並協助鄉(鎮、市、區)公所強制居住一樓平房或地下室弱勢族群、低窪地區、水庫放水可能淹水或現況有淹水之虞等危險區域之民眾等保全對象疏散撤離，且均應注意需救援之弱勢族群是否已完成疏散撤離：

- a. 接獲中央災害應變中心通報強制疏散撤離。經直轄市、縣(市)政府研判必要時，應針對通報之警戒區域之保全對象，強制疏散撤離。
- b. 接獲經濟部水利署(河川分署)通報河川水位超過一級警戒水位且水位持續上升。經直轄市、縣(市)政府研判必要時，應針對水位站沿岸警戒區域及低窪地區之保全對象，強制疏散撤離。
- c. 發現直轄市、縣(市)管河川水位超過一級警戒水位且水位持續上升或有溢堤之虞。經直轄市、縣(市)政府研判必要時，針對水位站沿岸警戒區域及低窪地區之保全對象，強制疏散撤離。
- d. 接獲經濟部水利署淹水警戒資訊、現地淹水已達三十公分(或五十公分，由直轄市、縣(市)政府因地制宜認定)時，且持續上升，經直轄市、縣(市)政府研判必要時，針對警戒區域及低窪地區及已淹水村(里)之保全對象，強制疏散撤離。
- e. 接獲水庫管理機關發佈水庫放水通報且放水量大於下游河川堤防設計標準。依通報建議內容或經研判必要時，針對水庫下游沿岸警戒區域及低窪地區之保全對象，強制疏散撤離。
- f. 依鄉(鎮、市、區)公所、村(里)長、村里幹事或民眾通報，現地持續降雨、淹水已達三十公分(或五十公分，由鄉(鎮、市、區)公所因地制宜認定)時，且持續上升、河川等有溢淹之虞時，經直轄市、縣(市)政府研判或鄉(鎮、市、區)公所自行研判有強制疏散撤離必要。

- a. 水利建造物突然發生重大緊急事故，經管理機關緊急通報有強制疏散撤離必要。

(4) 疏散撤離資訊通報方式：

- a. 中央相關機關及直轄市、縣市政府警戒資訊傳遞方式，以多元化通報方式為之。
- b. 直轄市、縣市政府應將災害分析研判結果及勸告或強制疏散撤離通知，以多元化通報方式，通（轉）知所屬鄉（鎮、市、區）公所。
- c. 中央相關機關及直轄市、縣市政府應透過多元化通報方式，迅速傳遞警戒資訊及疏散撤離訊息，並應考量身心障礙者之需求，以手語、圖卡、易讀等多元方式發布。
- d. 直轄市、縣（市）政府及鄉（鎮、市、區）公所應迅速運用村（里、鄰）長、村（里）幹事、警察、消防及國軍人力、巡邏車、廣播車及民政廣播系統，將疏散撤離訊息傳達給民眾，並應考量身心障礙者之需求，以手語、圖卡、易讀等多元方式發布。

(5) 疏散撤離及收容作業，鄉（鎮、市、區）公所應辦理下列疏散撤離作業：

- a. 聯繫村（里）長、村（里）幹事、當地國軍、警察及消防單位，指揮及協助當地居民，依疏散撤離路線疏散至安全避難處所，並協助弱勢族群、行動不便者優先撤離。
- b. 聯繫警察、消防單位或國軍視人力狀況配合，強制疏散警戒區內有危險之虞不肯疏散之居民，並送至安全避難處所。
- c. 整備災民收容站，進行災民安置工作並隨時掌握災民收容安置狀況，提供必要之協助。
- d. 聯繫衛生單位，必要時派遣醫療人員進行醫療救護、心理諮商、提供壓力紓解方法。
- e. 聯繫衛生、環保單位，進行環境清理及消毒防疫工作。
- f. 聯繫警察單位或國軍，協助警戒區管制、維持救災路線暢通，並設置標誌管制通行。
- g. 聯繫交通單位或國軍，協助提供疏散避難所需交通工具。

- h. 聯繫交通單位或國軍，或自行調派重型機械清除障礙及搶通道路。
 - i. 聯繫警察單位或國軍，編組輪流巡邏災區與避難處所，維護治安。
 - j. (10) 鄉(鎮、市、區)公所執行前述工作遇有物資設備、救災機具、人力技術不足時，應請求直轄市、縣(市)政府協助，若仍不敷支應時，直轄市、縣(市)政府應向中央災害應變中心或權責部會申請協助及支援。
- (6) 疏散撤離執行狀況回報：各地疏散撤離及收容安置狀況應由鄉(鎮、市、區)災害應變中心彙整陳報直轄市、縣(市)災害應變中心，再由直轄市、縣(市)災害應變中心通報至中央災害應變中心。
- (7) 危機解除及復原：水災危機解除，由鄉(鎮、市、區)公所通知各避難所之民眾返家，並通報直轄市、縣(市)災害應變中心，再由直轄市、縣(市)災害應變中心通報至中央災害應變中心。若有民眾家園嚴重受損無法居住即需進行安置，避難所立即進行清潔與復原工作。

(六) 疏散撤離作業檢討如下：

1. (一) 每年汛期前(定期)及重大水災後(不定期)，直轄市、縣(市)政府及鄉(鎮、市、區)公所必須重新檢討疏散撤離作業運作情況，包含水災危險地點重新勘定、保全對象確認、避難收容處所及避難路線安全性重新評估等，並納入「水災危險潛勢地區保全計畫」內實施。
2. (二) 直轄市、縣(市)政府、鄉(鎮、市、區)公所每年應加強疏散撤離相關教育訓練及演習。

五、其他事項

【未納入前四項之事項，可分條列說明】

附錄 9 - 附表 1、鄉(鎮、市、區)水災危險潛勢地區保全計畫表

水災危險潛勢地區(鄉鎮市區-村)	保全戶	保全人數	避難處所	避難所地址	避難所聯絡人	聯絡電話	村里長 (撤離通報)	聯絡電話
							村里長姓名	
本表內容製作如各欄位說明 *潛勢地區必須填註 <u>鄉鎮市區</u> 及 <u>村里</u> ，如屬局部地點或道路亦應註明所屬 <u>村里</u> 。 *潛勢地區必須配合疏散避難地圖，如水	填寫戶數	填寫人數 *僅填寫人數，另必須詳細造冊(包含弱勢族群或護理之家等)。 *上述保	填寫避難處所	填寫避難處所地址	填寫避難所管理人姓名	填寫避難所管理人行動電話或急難時可聯繫之電話	*村里長為通知疏散撤離負責人，係執行職務必要範圍(個資應列)	*辦公室電話或行動電話
××鎮六安里	150	520	○○國小				黃○○	06-xxxxxx
××鎮建南里	100	400	○○國小				莊○○	0933xxxx
××鎮忠仁里			○香客大樓				王○○	
××鎮子龍里			○○國小				黃○○	
××鎮頂部里			○活動中心				林○○	

附錄 9 - 附表 2、鄉(鎮、市、區)轄內或鄰近避難收容所一覽表

(格式可修正或依現行格式)

鄉鎮市	避難所名稱	地址	聯絡人	聯絡電話	收容人數

附錄 9 - 附表 3、鄉(鎮、市、區)水災危險潛勢地區保全對象清冊

(必列，中央災害訪評查核重點，惟須注意個資保護)

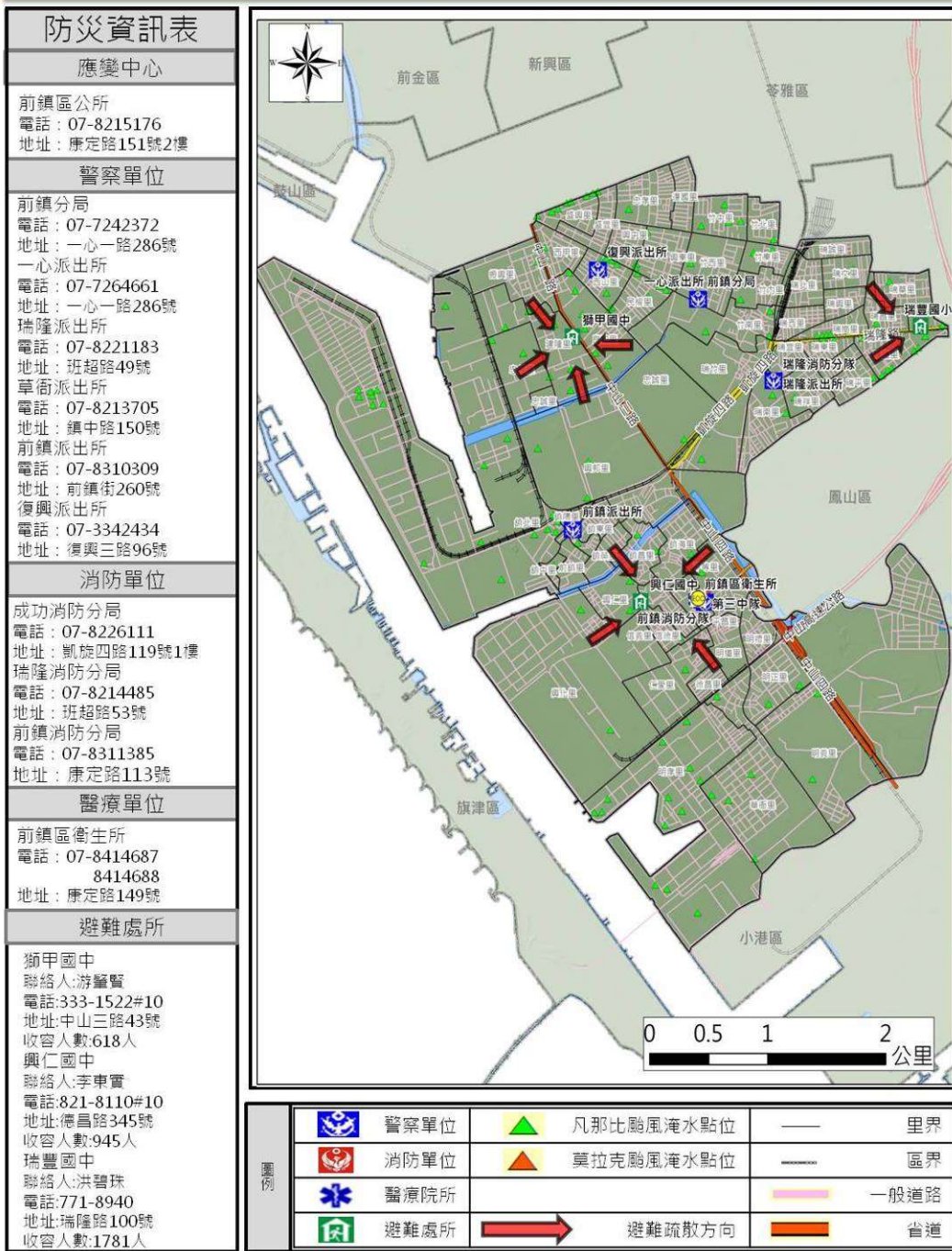
(依現行格式製作)

附錄 9 - 附表 ○、○○○○○

附錄 9 - 附圖 1、○○鄉(鎮、市、區)○○村里水災疏散避難地圖

編號KHC64-009

高雄市前鎮區水災防災地圖



附錄 9 - 附圖 2、○○鄉(鎮、市、區)※※村里水災疏散避難地圖

附錄 9 - 附圖 3、○○鄉(鎮、市、區)**村里水災疏散避難地圖

附錄 9 - 附圖 9、各級政府災時對疏散撤離之作業分工事項表(必列)

(行政院秘書處 99 年 8 月 16 日院臺忠字第 0990102203 號函)

單位 執行內容	中央政府	縣(市) 政府	鄉(鎮、 市)公所	村里	備註
1. 提供地方警戒資訊	◎ (給縣市)	○ (給鄉鎮)	○ (給村里)		含公路通阻與封橋封路資訊
2. 劃定管制區	△ (協助縣市)	◎ (負責劃定)	○ (協助縣市)		管制區禁止民眾進入活動
3. 劃定應撤離村里		○ (協助鄉鎮)	◎ (負責劃定)		
4. 建立應撤離名冊		△ (協助並確認)	○ (綜整名冊)	◎ (統籌負責)	鄉(鎮、市)公所應調派必要行政人力，協助村里進行調查作業。
5. 收容場所準備	△ (其他支援)	○ (協助並確認)	◎ (統籌負責)		含各類物資之整備
6. 提供交通工具	△ (其他支援)	◎ (統籌負責)	○ (協助)		
7. 下達疏散撤離命令並通知應撤離村里		○ (協助鄉鎮)	◎ (統籌負責)		
8. 通知應撤離民眾			○ (協助並確認)	◎ (統籌負責)	由警政、消防系統共同協助村里辦理通知民眾撤離事宜(含集合時間及地點之通知)。
9. 回報中央疏散情形		◎ (統籌負責)	○ (協助)		輸入 EMIC 災情系統
10. 通知民眾返家		△ (交通支援)	◎ (統籌負責)	○ (協助並確認)	

備註：◎-主辦、○-協辦、△-支援

附錄 9-1、(其他自行增列)

附錄 10、宜蘭縣水災災害疏散撤離權責分工表

權責單位	工作事項
水利資源處	<ol style="list-style-type: none"> 1. 成立本縣水災災害應變中心，並通報鄉鎮市公所成立災害應變中心，執行各項災害應變處理事宜並傳真回報處理狀況。 2. 掌握雨量、河川水位及淹水狀況等水情資訊與預警訊息。 3. 災情通報、查證、處置、監控及彙整。 4. 防汛器材、機具及人力之調度。 5. 辦理道路橋樑及水利設施災害搶救、應變及復原重建。 6. 調用工程重機械。
消防局	<ol style="list-style-type: none"> 1. 協助成立本縣水災災害應變中心及協助通報鄉鎮市公所成立災害應變中心，負責消防搶救等緊急勤務。 2. 協助本縣災害應變中心統一發佈疏散撤離通知。 3. 執行保全對象之疏散撤離及人命救助。 4. 啟動消防查報與通報作業系統。
警察局	<ol style="list-style-type: none"> 1. 執行保全對象之疏散撤離。 2. 執行災區之人員及交通管制、警戒、治安維護與秩序維持等相關事項。 3. 啟動警政查報與通報作業系統。
民政處	<ol style="list-style-type: none"> 1. 協助動員各鄉鎮市公所民政體系之村里長及村里幹事，進行民眾疏散撤離勸導工作。 2. 加強村里廣播宣導與告知民眾疏散撤離相關資訊。 3. 聯繫國軍支援人力、機具及車輛協助保全對象之疏散撤離。 4. 啟動民政查報與通報作業系統。
建設處	<p>配合辦理大眾運輸緊急救援接駁，調用車輛接運保全對象、救災人員、救災器材及物資。</p>
社會處	<ol style="list-style-type: none"> 1. 開設、分配、布置與管理疏散撤離收容場所。 2. 人員登記、收容、編管、服務、救濟、慰問與遣散等事宜。 3. 救濟物資之緊急發放。 4. 平時預為建置保全對象中之弱勢民眾清冊。
衛生局	<ol style="list-style-type: none"> 1. 規劃、設立與運作災區救護站，進行緊急醫療、心理諮商及傳染病監視作業。 2. 醫療機構與醫事人員之指揮調派、醫療器材及藥品之供應調度及提供災區緊急醫療與後續醫療照顧事項。 3. 記錄、彙整傷患人數、傷病情形、傷患緊急醫療救護處置及癒後情形等資料。 4. 平時預為建置保全對象中之長期病患清冊。 5. 辦理災區防疫消毒衛教宣導工作。
環保局	<ol style="list-style-type: none"> 1. 督導災區環境清理及消毒事項。 2. 督導災區飲用水水質抽驗事項。

附錄 11、宜蘭縣水災應變參考水位站位置及警戒水位表

站碼	站名	水系	位置	一級警戒 水位 (m)	二級警戒 水位 (m)	三級警戒 水位 (m)	WGS84_X	WGS84_Y
2510H003	希能埔	和平溪	花蓮縣秀林鄉和平村	35.8	34.5	-	121.6709	24.3263
	蘭陽大橋	蘭陽溪	宜蘭縣羅東鎮復興村	7.7	6.7	5.6	121.76368	24.71796
<u>2560H017</u>	家源橋	蘭陽溪	宜蘭縣大同鄉土場村	372.8	372.0	-	121.48364	24.58015
<u>2560H019</u>	西門橋	蘭陽溪	宜蘭縣宜蘭市文昌路	8.9	8.2	6.8	121.73618	24.75983
2560H020	噶瑪蘭橋	蘭陽溪	宜蘭縣壯圍鄉	3.6	2.5	-	121.82449	24.71893
	宜蘭橋	蘭陽溪	宜蘭縣宜蘭市	10.2	8.3	-	121.75543	24.76602
<u>2560H022</u>	清水大橋	蘭陽溪	宜蘭縣大同鄉復興村	198.6	197.5	-	121.60512	24.63901
2560H023	北成橋	蘭陽溪	宜蘭縣羅東鎮北成橋	17.2	16.2	-	121.73703	24.68582
<u>2560H024</u>	牛鬥 (3)	蘭陽溪	宜蘭縣大同鄉牛鬥村牛鬥橋	208.1	206.8	-	121.55911	24.64427
W08EG01	大坑橋	頭城河	宜蘭縣頭城鎮大坑橋	3	2.6	-	121.82919	24.85547
W08FH01	中崙橋	猴洞溪	宜蘭縣頭城鎮中崙橋	2.7	2.4	-	121.80211	24.82969
W08FG02	礁溪防潮閘	得子口溪	宜蘭縣礁溪鄉礁溪防潮閘	2.4	1.7	-	121.81906	24.82946
W08GI02	七結橋	得子口溪	宜蘭縣礁溪鄉七結橋	3.4	2.8	-	121.77322	24.80624
W08HH02	車路頭橋	十三股大排	宜蘭縣礁溪鄉車路頭橋	7.2	6.9	-	121.80687	24.79493
W08HH01	社頭橋	十三股大排	宜蘭縣壯圍鄉社頭橋	2.5	2.2	-	121.81127	24.77985
W08JI02	凱旋橋	建業排水	宜蘭縣宜蘭市凱旋橋	1.7	1.3	-	121.7611	24.73819
W08JI01	新港橋	美福排水	宜蘭縣壯圍鄉新港橋	2.7	2.2	-	121.77591	24.73566
W08JG01	公館橋	美福排水	宜蘭縣壯圍鄉公館橋	2.8	2.5	-	121.81699	24.73562

站碼	站名	水系	位置	一級警戒 水位 (m)	二級警戒 水位 (m)	三級警戒 水位 (m)	WGS84_X	WGS84_Y
W08KI01	三結橋	四結排水	宜蘭縣五結鄉三結橋	4	3.8	-	121.78061	24.6952
W08LG02	傳藝大橋	平行排水	宜蘭縣五結鄉傳藝大橋	2.1	1.2	-	121.82294	24.68172
W08LG01	五股橋	五股排水	宜蘭縣五結鄉五股橋	1.4	1.2	-	121.8187	24.66816
W08MG01	林和源六路橋	林和源排水	宜蘭縣冬山鄉林和源六路橋	1.8	1.6	-	121.81362	24.65848
W08LH01	十六份五路橋	十六份排水	宜蘭縣冬山鄉十六份五路橋	4.5	4.2	-	121.78919	24.66321
W08MG02	三奇橋	林和源排水	宜蘭縣冬山鄉三奇橋	2.6	2.4	-	121.81374	24.64371
W08MH01	冬山河橋	冬山河	宜蘭縣冬山鄉冬山河橋	3.5	2.7	-	121.78709	24.63932
W08NI01	零工圍橋	舊寮溪	宜蘭縣冬山鄉零工圍橋	10	9.8	-	121.76238	24.6358
W08OF01	白米橋	蘇澳溪	宜蘭縣蘇澳鎮白米橋	3.9	3.6	-	121.85373	24.59611
LR1147	無尾港舊閘門	無尾港溼地	無尾港舊閘門	即時監測水位上升速率，2小時內到達堤頂發布警戒。	即時監測水位上升速率，5小時內到達堤頂發布警戒。		121.855632	24.615924
LR1022	零工圍橋	新寮溪	零工圍橋	即時監測水位上升速率，2小時內到達堤頂發布警戒。	即時監測水位上升速率，5小時內到達堤頂發布警戒。		121.762331	24.635809
LR1134	I 幹線出口	雨水下水道	I 幹線出口	即時監測水位上升速率，2小時內到達堤頂發布警戒。	即時監測水位上升速率，5小時內到達堤頂發布警戒。		121.7596041	24.7435708

站碼	站名	水系	位置	一級警戒 水位 (m)	二級警戒 水位 (m)	三級警戒 水位 (m)	WGS84_X	WGS84_Y
LR1016	玉龍橋	得子口溪	玉龍橋	即時監測水位上升速率，2 小時內到達堤頂發布警戒。	即時監測水位上升速率，5 小時內到達堤頂發布警戒。		121.791261	24.809021
LR1012	傳藝大橋	冬山河	傳藝大橋	即時監測水位上升速率，2 小時內到達堤頂發布警戒。	即時監測水位上升速率，5 小時內到達堤頂發布警戒。		121.823001	24.682112
LR1116	二結排水門內水位	二結排水	二結排水門內水位	即時監測水位上升速率，2 小時內到達堤頂發布警戒。	即時監測水位上升速率，5 小時內到達堤頂發布警戒。		121.811987	24.702702
LR1060	二龍河上游排水門內水位	二龍排水	二龍河上游排水門內水位	即時監測水位上升速率，2 小時內到達堤頂發布警戒。	即時監測水位上升速率，5 小時內到達堤頂發布警戒。		121.7733729	24.8067982
LR1070	壯東大排自動水門 3 內水位	壯東一大排	壯東大排自動水門 3 內水位	即時監測水位上升速率，2 小時內到達堤頂發布警戒。	即時監測水位上升速率，5 小時內到達堤頂發布警戒。		121.8141465	24.7616001
LR1058	民權一中排水門外水位	得子口溪	民權一中排水門外水位	即時監測水位上升速率，2 小	即時監測水位上升速率，5 小		121.7857305	24.8075782

站碼	站名	水系	位置	一級警戒 水位 (m)	二級警戒 水位 (m)	三級警戒 水位 (m)	WGS84_X	WGS84_Y
				時內到達堤 頂發布緊 戒。	時內到達堤 頂發布緊 戒。			
LR1041	二十五連防潮閘 門外水位	砂仔港排水	二十五連防潮閘門外水位	即時監測水位上 升速率，2 小 時內到達堤 頂發布緊 戒。	即時監測水位上 升速率，5 小 時內到達堤 頂發布緊 戒。		121.8124835	24.8300257
LR1020	林和源六路橋	林和源排水	林和源六路橋	即時監測水位上 升速率，2 小 時內到達堤 頂發布緊 戒。	即時監測水位上 升速率，5 小 時內到達堤 頂發布緊 戒。		121.813619	24.658479
LR1139	C 幹線出口	雨水下水道	C 幹線出口	即時監測水位上 升速率，2 小 時內到達堤 頂發布緊 戒。	即時監測水位上 升速率，5 小 時內到達堤 頂發布緊 戒。		121.7751995	24.662002
LR1010	中崙橋	下埔排水	中崙橋	即時監測水位上 升速率，2 小 時內到達堤 頂發布緊 戒。	即時監測水位上 升速率，5 小 時內到達堤 頂發布緊 戒。		121.801917	24.8294
LR1056	玉田排水門外水 位	得子口溪	玉田排水門外水位	即時監測水位上 升速率，2 小 時內到達堤 頂發布緊 戒。	即時監測水位上 升速率，5 小 時內到達堤 頂發布緊 戒。		121.8013833	24.8142099

站碼	站名	水系	位置	一級警戒 水位 (m)	二級警戒 水位 (m)	三級警戒 水位 (m)	WGS84_X	WGS84_Y
				戒。	戒。			
LR1025	澳尾橋	南澳南溪	澳尾橋	即時監測水位上升速率，2 小時內到達堤頂發布警戒。	即時監測水位上升速率，5 小時內到達堤頂發布警戒。		121.780286	24.449247
LR1073	美福大排防潮閘門外水位	美福排水	美福大排防潮閘門外水位	即時監測水位上升速率，2 小時內到達堤頂發布警戒。	即時監測水位上升速率，5 小時內到達堤頂發布警戒。		121.81775	24.719789
LR1031	福德坑溪排水門內水位	福德坑溪	福德坑溪排水門內水位	即時監測水位上升速率，2 小時內到達堤頂發布警戒。	即時監測水位上升速率，5 小時內到達堤頂發布警戒。		121.825168	24.8472919
LR1107	十三股抽水站排水門外水位	十三股大排	十三股抽水站排水門外水位	即時監測水位上升速率，2 小時內到達堤頂發布警戒。	即時監測水位上升速率，5 小時內到達堤頂發布警戒。		121.8146283	24.8170629
LR1084	美福右岸排水門 1 內水位	美福排水	美福右岸排水門 1 內水位	即時監測水位上升速率，2 小時內到達堤頂發布警戒。	即時監測水位上升速率，5 小時內到達堤頂發布警戒。		121.7686529	24.7364369

站碼	站名	水系	位置	一級警戒 水位 (m)	二級警戒 水位 (m)	三級警戒 水位 (m)	WGS84_X	WGS84_Y
LR1062	實踐排水門內水位	武暖排水	實踐排水門內水位	即時監測水位上升速率，2 小時內到達堤頂發布警戒。	即時監測水位上升速率，5 小時內到達堤頂發布警戒。		121.7798052	24.8022315
LR1080	五股防潮閘門外水位	五股排水	五股防潮閘門外水位	即時監測水位上升速率，2 小時內到達堤頂發布警戒。	即時監測水位上升速率，5 小時內到達堤頂發布警戒。		121.818961	24.673043
LR1049	塭底九連排水門內水位	得子口溪	塭底九連排水門內水位	即時監測水位上升速率，2 小時內到達堤頂發布警戒。	即時監測水位上升速率，5 小時內到達堤頂發布警戒。		121.8064097	24.8131551
LR1044	礁溪防潮閘門外水位	得子口溪	礁溪防潮閘門外水位	即時監測水位上升速率，2 小時內到達堤頂發布警戒。	即時監測水位上升速率，5 小時內到達堤頂發布警戒。		121.8188819	24.829802
LR1001	武淵排水門(內)	冬山河	武淵排水門(內)	即時監測水位上升速率，2 小時內到達堤頂發布警戒。	即時監測水位上升速率，5 小時內到達堤頂發布警戒。		121.802239	24.660456
LR1071	壯東大排自動水門 3 外水位	壯東一大排	壯東大排自動水門 3 外水位	即時監測水位上升速率，2 小	即時監測水位上升速率，5 小		121.8142387	24.7616403

站碼	站名	水系	位置	一級警戒 水位 (m)	二級警戒 水位 (m)	三級警戒 水位 (m)	WGS84_X	WGS84_Y
				時內到達堤 頂發布緊 戒。	時內到達堤 頂發布緊 戒。			
LR1095	平行抽水站前池	平行排水	平行抽水站前池	即時監測水位上 升速率，2 小 時內到達堤 頂發布緊 戒。	即時監測水位上 升速率，5 小 時內到達堤 頂發布緊 戒。		121.829683	24.700933
LR1119	大吉排水門外水 位	大吉排水	大吉排水門外水位	即時監測水位上 升速率，2 小 時內到達堤 頂發布緊 戒。	即時監測水位上 升速率，5 小 時內到達堤 頂發布緊 戒。		121.804613	24.699673
LR1048	朝陽 19-1 中排 水門內水位	得子口溪	朝陽 19-1 中排水門內水位	即時監測水位上 升速率，2 小 時內到達堤 頂發布緊 戒。	即時監測水位上 升速率，5 小 時內到達堤 頂發布緊 戒。		121.8074651	24.8129762
LR1091	美福右岸排水門 4 內水位	美福排水	美福右岸排水門 4 內水位	即時監測水位上 升速率，2 小 時內到達堤 頂發布緊 戒。	即時監測水位上 升速率，5 小 時內到達堤 頂發布緊 戒。		121.8013725	24.725876
LR1114	舊港排水閘門內 水位	舊港排水	舊港排水閘門內水位	即時監測水位上 升速率，2 小 時內到達堤 頂發布緊 戒。	即時監測水位上 升速率，5 小 時內到達堤 頂發布緊 戒。		121.8053227	24.7251341

站碼	站名	水系	位置	一級警戒 水位 (m)	二級警戒 水位 (m)	三級警戒 水位 (m)	WGS84_X	WGS84_Y
				戒。	戒。			
LR1018	三結橋	四結排水	三結橋	即時監測水位上升速率，2 小時內到達堤頂發布警戒。	即時監測水位上升速率，5 小時內到達堤頂發布警戒。		121.780642	24.695205
LR1026	竹蘆六連排水門內水位	下埔排水	竹蘆六連排水門內水位	即時監測水位上升速率，2 小時內到達堤頂發布警戒。	即時監測水位上升速率，5 小時內到達堤頂發布警戒。		121.8149967	24.8319079
LR1142	R4A 閘門處	雨水下水道	R4A 閘門處	即時監測水位上升速率，2 小時內到達堤頂發布警戒。	即時監測水位上升速率，5 小時內到達堤頂發布警戒。		121.8467035	24.5945056
LR1122	林寶春防潮閘門內水位	林寶春排水	林寶春防潮閘門內水位	即時監測水位上升速率，2 小時內到達堤頂發布警戒。	即時監測水位上升速率，5 小時內到達堤頂發布警戒。		121.811122	24.66411
LR1039	砂仔港防潮閘門外水位	砂仔港排水	砂仔港防潮閘門外水位	即時監測水位上升速率，2 小時內到達堤頂發布警戒。	即時監測水位上升速率，5 小時內到達堤頂發布警戒。		121.800722	24.8260565

站碼	站名	水系	位置	一級警戒 水位 (m)	二級警戒 水位 (m)	三級警戒 水位 (m)	WGS84_X	WGS84_Y
LR1072	美福大排防潮閘 門內水位	美福排水	美福大排防潮閘門內水位	即時監測水位上 升速率，2 小 時內到達堤 頂發布緊 戒。	即時監測水位上 升速率，5 小 時內到達堤 頂發布緊 戒。		121.8176461	24.719331
LR1090	美福右岸排水門 5 內水位	美福排水	美福右岸排水門 5 內水位	即時監測水位上 升速率，2 小 時內到達堤 頂發布緊 戒。	即時監測水位上 升速率，5 小 時內到達堤 頂發布緊 戒。		121.8159449	24.7197473
LR1088	美福右岸排水門 3 內水位	美福排水	美福右岸排水門 3 內水位	即時監測水位上 升速率，2 小 時內到達堤 頂發布緊 戒。	即時監測水位上 升速率，5 小 時內到達堤 頂發布緊 戒。		121.7943411	24.7284329
LR1036	四十甲六連排水 門內水位	得子口溪	四十甲六連排水門內水位	即時監測水位上 升速率，2 小 時內到達堤 頂發布緊 戒。	即時監測水位上 升速率，5 小 時內到達堤 頂發布緊 戒。		121.818206	24.8346312
LR1086	美福右岸排水門 2 內水位	美福排水	美福右岸排水門 2 內水位	即時監測水位上 升速率，2 小 時內到達堤 頂發布緊 戒。	即時監測水位上 升速率，5 小 時內到達堤 頂發布緊 戒。		121.7755455	24.7355721
LR1127	時潮水位站	搵底排水	時潮水位站	即時監測水位上 升速率，2 小	即時監測水位上 升速率，5 小		121.8014006	24.8049003

站碼	站名	水系	位置	一級警戒 水位 (m)	二級警戒 水位 (m)	三級警戒 水位 (m)	WGS84_X	WGS84_Y
				時內到達堤 頂發布緊 戒。	時內到達堤 頂發布緊 戒。			
LR1098	茅仔寮排水門內 水位	錦草中排	茅仔寮排水門內水位	即時監測水位上 升速率，2 小 時內到達堤 頂發布緊 戒。	即時監測水位上 升速率，5 小 時內到達堤 頂發布緊 戒。		121.825626	24.704907
LR1027	竹蘆六連排水門 外水位	下埔排水	竹蘆六連排水門外水位	即時監測水位上 升速率，2 小 時內到達堤 頂發布緊 戒。	即時監測水位上 升速率，5 小 時內到達堤 頂發布緊 戒。		121.815035	24.8318221
LR1009	白米橋	蘇澳溪	白米橋	即時監測水位上 升速率，2 小 時內到達堤 頂發布緊 戒。	即時監測水位上 升速率，5 小 時內到達堤 頂發布緊 戒。		121.85379	24.596201
LR1118	大吉排水門內水 位	大吉排水	大吉排水門內水位	即時監測水位上 升速率，2 小 時內到達堤 頂發布緊 戒。	即時監測水位上 升速率，5 小 時內到達堤 頂發布緊 戒。		121.804555	24.699724
LR1097	林寶春左岸排水 門 1 外水位	林寶春排水	林寶春左岸排水門 1 外水位	即時監測水位上 升速率，2 小 時內到達堤 頂發布緊 戒。	即時監測水位上 升速率，5 小 時內到達堤 頂發布緊 戒。		121.8073136	24.6560149

站碼	站名	水系	位置	一級警戒 水位 (m)	二級警戒 水位 (m)	三級警戒 水位 (m)	WGS84_X	WGS84_Y
				戒。	戒。			
LR1143	D 幹線 D12	雨水下水道	D 幹線 D12	即時監測水位上升速率，2 小時內到達堤頂發布警戒。	即時監測水位上升速率，5 小時內到達堤頂發布警戒。		121.8464	24.6193
LR1032	福德坑溪排水門外水位	福德坑溪	福德坑溪排水門外水位	即時監測水位上升速率，2 小時內到達堤頂發布警戒。	即時監測水位上升速率，5 小時內到達堤頂發布警戒。		121.825214	24.8472989
LR1040	二十五連防潮閘門內水位	砂仔港排水	二十五連防潮閘門內水位	即時監測水位上升速率，2 小時內到達堤頂發布警戒。	即時監測水位上升速率，5 小時內到達堤頂發布警戒。		121.813029	24.829715
LR1133	V 分洪道出口	雨水下水道	V 分洪道出口	即時監測水位上升速率，2 小時內到達堤頂發布警戒。	即時監測水位上升速率，5 小時內到達堤頂發布警戒。		121.755848	24.7428431
LR1033	大坑罟防潮閘門內水位	頭城河	大坑罟防潮閘門內水位	即時監測水位上升速率，2 小時內到達堤頂發布警戒。	即時監測水位上升速率，5 小時內到達堤頂發布警戒。		121.827356	24.8519241

站碼	站名	水系	位置	一級警戒 水位 (m)	二級警戒 水位 (m)	三級警戒 水位 (m)	WGS84_X	WGS84_Y
LR1050	塭底九連排水門 外水位	得子口溪	塭底九連排水門外水位	即時監測水位上 升速率，2 小 時內到達堤 頂發布緊 戒。	即時監測水位上 升速率，5 小 時內到達堤 頂發布緊 戒。		121.8064767	24.8131843
LR1034	大坑畧防潮閘門 外水位	頭城河	大坑畧防潮閘門外水位	即時監測水位上 升速率，2 小 時內到達堤 頂發布緊 戒。	即時監測水位上 升速率，5 小 時內到達堤 頂發布緊 戒。		121.8273379	24.851891
LR1014	十六份五路橋	十六份排水	十六份五路橋	即時監測水位上 升速率，2 小 時內到達堤 頂發布緊 戒。	即時監測水位上 升速率，5 小 時內到達堤 頂發布緊 戒。		121.790275	24.665838
LR1111	民生排水門外水 位	得子口溪舊河 道	民生排水門外水位	即時監測水位上 升速率，2 小 時內到達堤 頂發布緊 戒。	即時監測水位上 升速率，5 小 時內到達堤 頂發布緊 戒。		121.7614257	24.8051718
LR1085	美福右岸排水門 1 外水位	美福排水	美福右岸排水門 1 外水位	即時監測水位上 升速率，2 小 時內到達堤 頂發布緊 戒。	即時監測水位上 升速率，5 小 時內到達堤 頂發布緊 戒。		121.7686898	24.7365179
LR1017	公館橋	壯東一大排	公館橋	即時監測水位上 升速率，2 小	即時監測水位上 升速率，5 小		121.8169896	24.7356196

站碼	站名	水系	位置	一級警戒 水位 (m)	二級警戒 水位 (m)	三級警戒 水位 (m)	WGS84_X	WGS84_Y
				時內到達堤 頂發布緊 戒。	時內到達堤 頂發布緊 戒。			
LR1150	無尾港水田 2	無尾港溼地	無尾港水田 2	即時監測水位上 升速率，2 小 時內到達堤 頂發布緊 戒。	即時監測水位上 升速率，5 小 時內到達堤 頂發布緊 戒。		121.855321	24.614736
LR1103	民生一號橋	得子口溪	民生一號橋	即時監測水位上 升速率，2 小 時內到達堤 頂發布緊 戒。	即時監測水位上 升速率，5 小 時內到達堤 頂發布緊 戒。		121.7772996	24.8036002
LR1112	柴圍排水門內水 位	柴圍排水	柴圍排水門內水位	即時監測水位上 升速率，2 小 時內到達堤 頂發布緊 戒。	即時監測水位上 升速率，5 小 時內到達堤 頂發布緊 戒。		121.7611782	24.8012987
LR1117	二結排水門外水 位	二結排水	二結排水門外水位	即時監測水位上 升速率，2 小 時內到達堤 頂發布緊 戒。	即時監測水位上 升速率，5 小 時內到達堤 頂發布緊 戒。		121.811983	24.702598
LR1051	淇武蘭排水門內 水位	得子口溪	淇武蘭排水門內水位	即時監測水位上 升速率，2 小 時內到達堤 頂發布緊 戒。	即時監測水位上 升速率，5 小 時內到達堤 頂發布緊 戒。		121.7785951	24.8060276

站碼	站名	水系	位置	一級警戒 水位 (m)	二級警戒 水位 (m)	三級警戒 水位 (m)	WGS84_X	WGS84_Y
				戒。	戒。			
LR1125	美福防潮閘站	美福排水	美福防潮閘站	即時監測水位上升速率，2 小時內到達堤頂發布警戒。	即時監測水位上升速率，5 小時內到達堤頂發布警戒。		121.815623	24.7191346
LR1115	舊港排水閘門外水位	舊港排水	舊港排水閘門外水位	即時監測水位上升速率，2 小時內到達堤頂發布警戒。	即時監測水位上升速率，5 小時內到達堤頂發布警戒。		121.805371	24.725083
LR1013	車路頭橋	十三股大排	車路頭橋	即時監測水位上升速率，2 小時內到達堤頂發布警戒。	即時監測水位上升速率，5 小時內到達堤頂發布警戒。		121.8067691	24.795055
LR1008	金面橋	金面溪	金面橋	即時監測水位上升速率，2 小時內到達堤頂發布警戒。	即時監測水位上升速率，5 小時內到達堤頂發布警戒。		121.814211	24.848604
LR1061	蜆埗路口排水門外水位	蜆仔埗排水	蜆埗路口排水門外水位	即時監測水位上升速率，2 小時內到達堤頂發布警戒。	即時監測水位上升速率，5 小時內到達堤頂發布警戒。		121.6980135	24.7520269

站碼	站名	水系	位置	一級警戒 水位 (m)	二級警戒 水位 (m)	三級警戒 水位 (m)	WGS84_X	WGS84_Y
LR1006	七結橋	得子口溪	七結橋	即時監測水位上升速率，2 小時內到達堤頂發布警戒。	即時監測水位上升速率，5 小時內到達堤頂發布警戒。		121.77244	24.806224
LR1054	朝陽 14-1 中排水門內水位	得子口溪	朝陽 14-1 中排水門內水位	即時監測水位上升速率，2 小時內到達堤頂發布警戒。	即時監測水位上升速率，5 小時內到達堤頂發布警戒。		121.8015079	24.8144807
LR1005	珍珠排水門(內)	冬山河	珍珠排水門(內)	即時監測水位上升速率，2 小時內到達堤頂發布警戒。	即時監測水位上升速率，5 小時內到達堤頂發布警戒。		121.7945633	24.6509746
LR1104	錦草水位站	錦草中排	錦草水位站	即時監測水位上升速率，2 小時內到達堤頂發布警戒。	即時監測水位上升速率，5 小時內到達堤頂發布警戒。		121.821056	24.706284
LR1110	民生排水門內水位	得子口溪舊河道	民生排水門內水位	即時監測水位上升速率，2 小時內到達堤頂發布警戒。	即時監測水位上升速率，5 小時內到達堤頂發布警戒。		121.811987	24.702702
LR1046	古亭排水閘門內水位	古亭排水	古亭排水閘門內水位	即時監測水位上升速率，2 小	即時監測水位上升速率，5 小		121.8064418	24.7941894

站碼	站名	水系	位置	一級警戒 水位 (m)	二級警戒 水位 (m)	三級警戒 水位 (m)	WGS84_X	WGS84_Y
				時內到達堤 頂發布緊 戒。	時內到達堤 頂發布緊 戒。			
LR1094	美福左岸排水門 2 內水位	美福排水	美福左岸排水門 2 內水位	即時監測水位上 升速率，2 小 時內到達堤 頂發布緊 戒。	即時監測水位上 升速率，5 小 時內到達堤 頂發布緊 戒。		121.8030006	24.7258005
LR1093	三英橋	林和源排水	三英橋	即時監測水位上 升速率，2 小 時內到達堤 頂發布緊 戒。	即時監測水位上 升速率，5 小 時內到達堤 頂發布緊 戒。		121.81061	24.6481434
LR1131	A4-5 下游明渠	雨水下水道	A4-5 下游明渠	即時監測水位上 升速率，2 小 時內到達堤 頂發布緊 戒。	即時監測水位上 升速率，5 小 時內到達堤 頂發布緊 戒。		121.9340394	24.8585799
LR1015	大坑橋	頭城河	大坑橋	即時監測水位上 升速率，2 小 時內到達堤 頂發布緊 戒。	即時監測水位上 升速率，5 小 時內到達堤 頂發布緊 戒。		121.8284453	24.8560768
LR1079	五股防潮閘門內 水位	五股排水	五股防潮閘門內水位	即時監測水位上 升速率，2 小 時內到達堤 頂發布緊 戒。	即時監測水位上 升速率，5 小 時內到達堤 頂發布緊 戒。		121.818975	24.673015

站碼	站名	水系	位置	一級警戒 水位 (m)	二級警戒 水位 (m)	三級警戒 水位 (m)	WGS84_X	WGS84_Y
				戒。	戒。			
LR1045	礁溪防潮閘門內 水位	得子口溪	礁溪防潮閘門內水位	即時監測水位上 升速率，2 小 時內到達堤 頂發布緊 戒。	即時監測水位上 升速率，5 小 時內到達堤 頂發布緊 戒。		121.8189121	24.8297378
LR1129	玉田水位站	得子口溪	玉田水位站	即時監測水位上 升速率，2 小 時內到達堤 頂發布緊 戒。	即時監測水位上 升速率，5 小 時內到達堤 頂發布緊 戒。		121.7864004	24.8065
LR1099	茅仔寮排水門外 水位	錦草中排	茅仔寮排水門外水位	即時監測水位上 升速率，2 小 時內到達堤 頂發布緊 戒。	即時監測水位上 升速率，5 小 時內到達堤 頂發布緊 戒。		121.825682	24.704906
#N/A	羅莊排水出口(E 幹線)	#N/A	羅莊排水出口(E幹線)	即時監測水位上 升速率，2 小 時內到達堤 頂發布緊 戒。	即時監測水位上 升速率，5 小 時內到達堤 頂發布緊 戒。		121.7777	24.6686
LR1074	五結防潮閘門內 水位	冬山河	五結防潮閘門內水位	即時監測水位上 升速率，2 小 時內到達堤 頂發布緊 戒。	即時監測水位上 升速率，5 小 時內到達堤 頂發布緊 戒。		121.832501	24.692594

站碼	站名	水系	位置	一級警戒 水位 (m)	二級警戒 水位 (m)	三級警戒 水位 (m)	WGS84_X	WGS84_Y
LR1121	北富北側溝排水 門外水位	冬山河北側溝 排水	北富北側溝排水門外水位	即時監測水位上 升速率，2 小 時內到達堤 頂發布緊 戒。	即時監測水位上 升速率，5 小 時內到達堤 頂發布緊 戒。		121.81189	24.669109
LR1144	海岸大橋	南澳溪	海岸大橋	即時監測水位上 升速率，2 小 時內到達堤 頂發布緊 戒。	即時監測水位上 升速率，5 小 時內到達堤 頂發布緊 戒。		121.800738	24.450916
#N/A	無尾港閘門內	#N/A	無尾港閘門內	即時監測水位上 升速率，2 小 時內到達堤 頂發布緊 戒。	即時監測水位上 升速率，5 小 時內到達堤 頂發布緊 戒。		121.845081	24.630426
LR1011	冬山河橋	冬山河	冬山河橋	即時監測水位上 升速率，2 小 時內到達堤 頂發布緊 戒。	即時監測水位上 升速率，5 小 時內到達堤 頂發布緊 戒。		121.78707	24.639281
LR1123	林寶春防潮閘門 外水位	林寶春排水	林寶春防潮閘門外水位	即時監測水位上 升速率，2 小 時內到達堤 頂發布緊 戒。	即時監測水位上 升速率，5 小 時內到達堤 頂發布緊 戒。		121.811344	24.664205
#N/A	無尾港閘門外	#N/A	無尾港閘門外	即時監測水位上 升速率，2 小	即時監測水位上 升速率，5 小		121.845171	24.630552

站碼	站名	水系	位置	一級警戒 水位 (m)	二級警戒 水位 (m)	三級警戒 水位 (m)	WGS84_X	WGS84_Y
				時內到達堤 頂發布緊 戒。	時內到達堤 頂發布緊 戒。			
LR1047	朝陽 19 中排水 門內水位	得子口溪	朝陽 19 中排水門內水位	即時監測水位上 升速率，2 小 時內到達堤 頂發布緊 戒。	即時監測水位上 升速率，5 小 時內到達堤 頂發布緊 戒。		121.8091911	24.8138928
LR1068	壯東大排自動水 門 2 內水位	壯東一大排	壯東大排自動水門 2 內水位	即時監測水位上 升速率，2 小 時內到達堤 頂發布緊 戒。	即時監測水位上 升速率，5 小 時內到達堤 頂發布緊 戒。		121.8140124	24.7579056
LR1021	三奇橋	林和源排水	三奇橋	即時監測水位上 升速率，2 小 時內到達堤 頂發布緊 戒。	即時監測水位上 升速率，5 小 時內到達堤 頂發布緊 戒。		121.8137401	24.6437102
LR1004	武淵砂仔港上游 (內)	冬山河	武淵砂仔港上游(內)	即時監測水位上 升速率，2 小 時內到達堤 頂發布緊 戒。	即時監測水位上 升速率，5 小 時內到達堤 頂發布緊 戒。		121.796581	24.655232
LR1066	壯東大排自動水 門 1 內水位	壯東一大排	壯東大排自動水門 1 內水位	即時監測水位上 升速率，2 小 時內到達堤 頂發布緊 戒。	即時監測水位上 升速率，5 小 時內到達堤 頂發布緊 戒。		121.8140198	24.755753

站碼	站名	水系	位置	一級警戒 水位 (m)	二級警戒 水位 (m)	三級警戒 水位 (m)	WGS84_X	WGS84_Y
				戒。	戒。			
LR1083	朝陽排水門內水位	南澳溪	朝陽排水門內水位	即時監測水位上升速率，2 小時內到達堤頂發布警戒。	即時監測水位上升速率，5 小時內到達堤頂發布警戒。		121.8074906	24.4433893
LR1100	新興水位站內水位	美福排水	新興水位站內水位	即時監測水位上升速率，2 小時內到達堤頂發布警戒。	即時監測水位上升速率，5 小時內到達堤頂發布警戒。		121.816764	24.7203808
LR1108	武暖排水門內水位	武暖排水	武暖排水門內水位	即時監測水位上升速率，2 小時內到達堤頂發布警戒。	即時監測水位上升速率，5 小時內到達堤頂發布警戒。		121.78	24.804855
#N/A	溪洲三號橋	#N/A	溪洲三號橋	即時監測水位上升速率，2 小時內到達堤頂發布警戒。	即時監測水位上升速率，5 小時內到達堤頂發布警戒。		121.759874	24.720875
LR1052	朝陽 14-3 中排水門內水位	得子口溪	朝陽 14-3 中排水門內水位	即時監測水位上升速率，2 小時內到達堤頂發布警戒。	即時監測水位上升速率，5 小時內到達堤頂發布警戒。		121.8055272	24.8147035

站碼	站名	水系	位置	一級警戒 水位 (m)	二級警戒 水位 (m)	三級警戒 水位 (m)	WGS84_X	WGS84_Y
LR1024	凱旋橋	建業排水	凱旋橋	即時監測水位上升速率，2 小時內到達堤頂發布警戒。	即時監測水位上升速率，5 小時內到達堤頂發布警戒。		121.760902	24.73841
LR1042	大塭 A 區排水門內水位	砂仔港排水	大塭 A 區排水門內水位	即時監測水位上升速率，2 小時內到達堤頂發布警戒。	即時監測水位上升速率，5 小時內到達堤頂發布警戒。		121.7989022	24.8231
LR1092	補城排水門內水位	林和源排水	補城排水門內水位	即時監測水位上升速率，2 小時內到達堤頂發布警戒。	即時監測水位上升速率，5 小時內到達堤頂發布警戒。		121.8104021	24.6481945
LR1113	柴圍排水門外水位	柴圍排水	柴圍排水門外水位	即時監測水位上升速率，2 小時內到達堤頂發布警戒。	即時監測水位上升速率，5 小時內到達堤頂發布警戒。		121.7613968	24.801376
LR1078	鎮河廟旁三排水門內水位	冬山河	鎮河廟旁三排水門內水位	即時監測水位上升速率，2 小時內到達堤頂發布警戒。	即時監測水位上升速率，5 小時內到達堤頂發布警戒。		121.823552	24.677257
LR1065	大富排水門外水位	大富排水	大富排水門外水位	即時監測水位上升速率，2 小	即時監測水位上升速率，5 小		121.8160683	24.8073199

站碼	站名	水系	位置	一級警戒 水位 (m)	二級警戒 水位 (m)	三級警戒 水位 (m)	WGS84_X	WGS84_Y
				時內到達堤 頂發布緊 戒。	時內到達堤 頂發布緊 戒。			
LR1028	朝陽 22 中排水 門內水位	得子口溪	朝陽 22 中排水門內水位	即時監測水位上 升速率，2 小 時內到達堤 頂發布緊 戒。	即時監測水位上 升速率，5 小 時內到達堤 頂發布緊 戒。		121.8143396	24.8167875
LR1043	王通塹二連排水 門內水位	下埔排水	王通塹二連排水門內水位	即時監測水位上 升速率，2 小 時內到達堤 頂發布緊 戒。	即時監測水位上 升速率，5 小 時內到達堤 頂發布緊 戒。		121.8167603	24.8302082
LR1130	B16 出口匯入北 門溪	雨水下水道	B16 出口匯入北門溪	即時監測水位上 升速率，2 小 時內到達堤 頂發布緊 戒。	即時監測水位上 升速率，5 小 時內到達堤 頂發布緊 戒。		121.826483	24.85906
#N/A	A10 出口(匯入照 安溪)	#N/A	A10 出口(匯入照安溪)	即時監測水位上 升速率，2 小 時內到達堤 頂發布緊 戒。	即時監測水位上 升速率，5 小 時內到達堤 頂發布緊 戒。		121.7887352	24.6342931
LR1057	蘇澳冷泉公園滯 洪池	阿里史溪	蘇澳冷泉公園滯洪池	即時監測水位上 升速率，2 小 時內到達堤 頂發布緊 戒。	即時監測水位上 升速率，5 小 時內到達堤 頂發布緊 戒。		121.849038	24.5985776

站碼	站名	水系	位置	一級警戒 水位 (m)	二級警戒 水位 (m)	三級警戒 水位 (m)	WGS84_X	WGS84_Y
				戒。	戒。			
LR1059	二龍河下游排水門內水位	二龍排水	二龍河下游排水門內水位	即時監測水位上升速率，2 小時內到達堤頂發布警戒。	即時監測水位上升速率，5 小時內到達堤頂發布警戒。		121.7809394	24.8068469
LR1035	三十五甲六連排水門內水位	得子口溪	三十五甲六連排水門內水位	即時監測水位上升速率，2 小時內到達堤頂發布警戒。	即時監測水位上升速率，5 小時內到達堤頂發布警戒。		121.8210921	24.8396309
LR1101	平行水位站內水位	平行排水	平行水位站內水位	即時監測水位上升速率，2 小時內到達堤頂發布警戒。	即時監測水位上升速率，5 小時內到達堤頂發布警戒。		121.829941	24.701452
LR1023	新港橋	美福排水	新港橋	即時監測水位上升速率，2 小時內到達堤頂發布警戒。	即時監測水位上升速率，5 小時內到達堤頂發布警戒。		121.77591	24.73566
#N/A	東螺排水(F 幹線出口)	#N/A	東螺排水(F 幹線出口)	即時監測水位上升速率，2 小時內到達堤頂發布警戒。	即時監測水位上升速率，5 小時內到達堤頂發布警戒。		121.7768836	24.6680327

站碼	站名	水系	位置	一級警戒 水位 (m)	二級警戒 水位 (m)	三級警戒 水位 (m)	WGS84_X	WGS84_Y
LR1055	玉田排水門內水位	得子口溪	玉田排水門內水位	即時監測水位上升速率，2 小時內到達堤頂發布警戒。	即時監測水位上升速率，5 小時內到達堤頂發布警戒。		121.801056	24.813908
LR1102	平行水位站外水位	平行排水	平行水位站外水位	即時監測水位上升速率，2 小時內到達堤頂發布警戒。	即時監測水位上升速率，5 小時內到達堤頂發布警戒。		121.830084	24.701619
LR1037	抵美簡圳六連排水門內水位	抵美簡排水	抵美簡圳六連排水門內水位	即時監測水位上升速率，2 小時內到達堤頂發布警戒。	即時監測水位上升速率，5 小時內到達堤頂發布警戒。		121.802342	24.829774
LR1109	武暖排水門外水位	武暖排水	武暖排水門外水位	即時監測水位上升速率，2 小時內到達堤頂發布警戒。	即時監測水位上升速率，5 小時內到達堤頂發布警戒。		121.7801498	24.8049947
LR1075	五結防潮閘門外水位	冬山河	五結防潮閘門外水位	即時監測水位上升速率，2 小時內到達堤頂發布警戒。	即時監測水位上升速率，5 小時內到達堤頂發布警戒。		121.832618	24.692567
LR1124	蚵白溝釣鯿橋	蚵白溝	蚵白溝釣鯿橋	即時監測水位上升速率，2 小	即時監測水位上升速率，5 小		121.7989022	24.8231

站碼	站名	水系	位置	一級警戒 水位 (m)	二級警戒 水位 (m)	三級警戒 水位 (m)	WGS84_X	WGS84_Y
				時內到達堤 頂發布緊 戒。	時內到達堤 頂發布緊 戒。			
LR1132	C13 出口(匯入福 德坑溪)	雨水下水道	C13 出口(匯入福德坑溪)	即時監測水位上 升速率，2 小 時內到達堤 頂發布緊 戒。	即時監測水位上 升速率，5 小 時內到達堤 頂發布緊 戒。		121.824911	24.848244
LR1064	大富排水門內水 位	大富排水	大富排水門內水位	即時監測水位上 升速率，2 小 時內到達堤 頂發布緊 戒。	即時監測水位上 升速率，5 小 時內到達堤 頂發布緊 戒。		121.8160649	24.807259
LR1081	五股第二防潮閘 門內水位	五股排水	五股第二防潮閘門內水位	即時監測水位上 升速率，2 小 時內到達堤 頂發布緊 戒。	即時監測水位上 升速率，5 小 時內到達堤 頂發布緊 戒。		121.81917	24.666521
LR1030	竹安第二排水門 內水位	得子口溪	竹安第二排水門內水位	即時監測水位上 升速率，2 小 時內到達堤 頂發布緊 戒。	即時監測水位上 升速率，5 小 時內到達堤 頂發布緊 戒。		121.8227859	24.8394021
LR1136	建業分洪道	雨水下水道	建業分洪道	即時監測水位上 升速率，2 小 時內到達堤 頂發布緊 戒。	即時監測水位上 升速率，5 小 時內到達堤 頂發布緊 戒。		121.761993	24.7302004

站碼	站名	水系	位置	一級警戒 水位 (m)	二級警戒 水位 (m)	三級警戒 水位 (m)	WGS84_X	WGS84_Y
				戒。	戒。			
LR1007	社頭橋	十三股大排	社頭橋	即時監測水位上升速率，2 小時內到達堤頂發布警戒。	即時監測水位上升速率，5 小時內到達堤頂發布警戒。		121.811018	24.779507
LR1002	武淵排水門(外)	冬山河	武淵排水門(外)	即時監測水位上升速率，2 小時內到達堤頂發布警戒。	即時監測水位上升速率，5 小時內到達堤頂發布警戒。		121.802365	24.660506
LR1029	竹安第一排水門內水位	竹安排水	竹安第一排水門內水位	即時監測水位上升速率，2 小時內到達堤頂發布警戒。	即時監測水位上升速率，5 小時內到達堤頂發布警戒。		121.8187559	24.8249806
LR1003	武淵砂仔港下游(內)	冬山河	武淵砂仔港下游(內)	即時監測水位上升速率，2 小時內到達堤頂發布警戒。	即時監測水位上升速率，5 小時內到達堤頂發布警戒。		121.797145	24.606101
LR1063	實踐排水門外水位	武暖排水	實踐排水門外水位	即時監測水位上升速率，2 小時內到達堤頂發布警戒。	即時監測水位上升速率，5 小時內到達堤頂發布警戒。		121.7796751	24.701452

站碼	站名	水系	位置	一級警戒 水位 (m)	二級警戒 水位 (m)	三級警戒 水位 (m)	WGS84_X	WGS84_Y
LR1148	無尾港湧泉 2	無尾港溼地	無尾港湧泉 2	即時監測水位上升速率，2 小時內到達堤頂發布警戒。	即時監測水位上升速率，5 小時內到達堤頂發布警戒。		121.857625	24.613316
LR1096	林寶春左岸排水門 1 內水位	林寶春排水	林寶春左岸排水門 1 內水位	即時監測水位上升速率，2 小時內到達堤頂發布警戒。	即時監測水位上升速率，5 小時內到達堤頂發布警戒。		121.8071929	24.6560393
LR1067	壯東大排自動水門 1 外水位	壯東一大排	壯東大排自動水門 1 外水位	即時監測水位上升速率，2 小時內到達堤頂發布警戒。	即時監測水位上升速率，5 小時內到達堤頂發布警戒。		121.8141002	24.7557591
LR1082	隆恩排水門內水位	隆恩排水	隆恩排水門內水位	即時監測水位上升速率，2 小時內到達堤頂發布警戒。	即時監測水位上升速率，5 小時內到達堤頂發布警戒。		121.8125593	24.6532018
LR1128	古亭水位站	古亭排水	古亭水位站	即時監測水位上升速率，2 小時內到達堤頂發布警戒。	即時監測水位上升速率，5 小時內到達堤頂發布警戒。		121.8033278	24.793241
LR1141	R 幹線出口	雨水下水道	R 幹線出口	即時監測水位上升速率，2 小	即時監測水位上升速率，5 小		121.8534006	24.5943998

站碼	站名	水系	位置	一級警戒 水位 (m)	二級警戒 水位 (m)	三級警戒 水位 (m)	WGS84_X	WGS84_Y
				時內到達堤 頂發布緊 戒。	時內到達堤 頂發布緊 戒。			
LR1149	無尾港水田 12	無尾港溼地	無尾港水田 12	即時監測水位上 升速率，2 小 時內到達堤 頂發布緊 戒。	即時監測水位上 升速率，5 小 時內到達堤 頂發布緊 戒。		121.852827	24.616918
LR1069	壯東大排自動水 門 2 外水位	壯東一大排	壯東大排自動水門 2 外水位	即時監測水位上 升速率，2 小 時內到達堤 頂發布緊 戒。	即時監測水位上 升速率，5 小 時內到達堤 頂發布緊 戒。		121.8141431	24.7579092
LR1120	北富北側溝排水 門內水位	冬山河北側溝 排水	北富北側溝排水門內水位	即時監測水位上 升速率，2 小 時內到達堤 頂發布緊 戒。	即時監測水位上 升速率，5 小 時內到達堤 頂發布緊 戒。		121.811917	24.668985
LR1053	朝陽 14-2 中排 水門內水位	得子口溪	朝陽 14-2 中排水門內水位	即時監測水位上 升速率，2 小 時內到達堤 頂發布緊 戒。	即時監測水位上 升速率，5 小 時內到達堤 頂發布緊 戒。		121.8033761	24.8158102
LR1126	新南橋站	美福排水	新南橋站	即時監測水位上 升速率，2 小 時內到達堤 頂發布緊 戒。	即時監測水位上 升速率，5 小 時內到達堤 頂發布緊 戒。		121.8013	24.7250001

站碼	站名	水系	位置	一級警戒 水位 (m)	二級警戒 水位 (m)	三級警戒 水位 (m)	WGS84_X	WGS84_Y
				戒。	戒。			
LR1038	砂仔港防潮閘門 內水位	砂仔港排水	砂仔港防潮閘門內水位	即時監測水位上 升速率，2 小 時內到達堤 頂發布緊 戒。	即時監測水位上 升速率，5 小 時內到達堤 頂發布緊 戒。		121.8006898	24.8263024
#N/A	四結田仔橋站一	#N/A	四結田仔橋站一	即時監測水位上 升速率，2 小 時內到達堤 頂發布緊 戒。	即時監測水位上 升速率，5 小 時內到達堤 頂發布緊 戒。		121.8092997	24.7251999
LR1076	五結防潮閘門旁 小抽水機 2 台內 水位	冬山河	五結防潮閘門旁小抽水機 2 台內 水位	即時監測水位上 升速率，2 小 時內到達堤 頂發布緊 戒。	即時監測水位上 升速率，5 小 時內到達堤 頂發布緊 戒。		121.834732	24.691865
#N/A	農排(觀測水位)	#N/A	農排(觀測水位)	即時監測水位上 升速率，2 小 時內到達堤 頂發布緊 戒。	即時監測水位上 升速率，5 小 時內到達堤 頂發布緊 戒。		121.7601013	24.7561994
LR1019	五股橋	五股排水	五股橋	即時監測水位上 升速率，2 小 時內到達堤 頂發布緊 戒。	即時監測水位上 升速率，5 小 時內到達堤 頂發布緊 戒。		121.818415	24.688285

站碼	站名	水系	位置	一級警戒 水位 (m)	二級警戒 水位 (m)	三級警戒 水位 (m)	WGS84_X	WGS84_Y
LR1106	十三股抽水站排水門內水位	十三股大排	十三股抽水站排水門內水位	即時監測水位上升速率，2小時內到達堤頂發布警戒。	即時監測水位上升速率，5小時內到達堤頂發布警戒。		121.8144502	24.816897
LR1089	美福左岸排水門1內水位	美福排水	美福左岸排水門1內水位	即時監測水位上升速率，2小時內到達堤頂發布警戒。	即時監測水位上升速率，5小時內到達堤頂發布警戒。		121.8105374	24.7262792
LR1087	美福右岸排水門3外水位	美福排水	美福右岸排水門3外水位	即時監測水位上升速率，2小時內到達堤頂發布警戒。	即時監測水位上升速率，5小時內到達堤頂發布警戒。		121.794392	24.7984962
LR1152	平行左岸排水門1內水位	平行排水	平行左岸排水門1內水位	即時監測水位上升速率，2小時內到達堤頂發布警戒。	即時監測水位上升速率，5小時內到達堤頂發布警戒。		121.824765	24.697273
LR1151	平行左岸排水門1外水位	平行排水	平行左岸排水門1外水位	即時監測水位上升速率，2小時內到達堤頂發布警戒。	即時監測水位上升速率，5小時內到達堤頂發布警戒。		121.824865	24.697227

附錄 12、各類作業要點

附錄 12-1、經濟部移動式抽水機運用及維護管理作業要點

中華民國 92 年 11 月 4 日經水防字第 09233002541 號函頒

中華民國 94 年 1 月 24 日經水防字第 09433000080 號函修正

中華民國 95 年 2 月 21 日經水防字第 09533000110 號函修正

中華民國 113 年 5 月 21 日經水防字第 11360009610 號函修正

- 一、經濟部(以下簡稱本部)為運用調度、維護管理移動式抽水機(以下簡稱抽水機),依據水災災害防救業務計畫規定,訂定本要點。
- 二、本要點適用範圍包含本部所屬機關(構)、直轄市、縣(市)政府及鄉(鎮、市、區)公所等所有之抽水機。
- 三、本要點所稱抽水機係指口徑約二十·三二公分以上(八英吋)之大型移動式抽水機。
- 四、抽水機以財產所有機關為管理機關;以實際控制運用之機關(構)、法人、團體為使用單位。

管理機關得為使用單位。

前項管理機關應負責抽水機之維護及更新,使用單位應負責抽水機之操作、保管及運轉油料供應;管理機關同為使用單位時,由該機關負本項所規定之各該責任。

- 五、使用單位應將抽水機編號、管理機關、使用單位、放置地點、口徑大小、專責保管人員姓名及聯絡電話等相關基本資料依附表一格式建檔,於每年防汛期前送直轄市、縣(市)主管機關彙轉本部水利署。

本部水利署所屬機關,應於前項規定期限前,將基本資料逕送本部水利署。

本部水利署應依前二項彙整資料建置成資料庫,提供防救災單位

運用。

六、抽水機資料有異動或其他狀況時，管理機關及使用單位應通報本部水利署。

直轄市、縣（市）政府及本部水利署所屬機關，於本部（署）災害應變小組二級以上開設後四小時內，應於本部水利署相關資訊平台登錄轄區使用單位或自有大型移動式抽水機測試狀況。

七、直轄市、縣（市）政府於每年防汛期前，應參考淹水潛勢分析及歷年淹水件，完成抽水機預布規劃，納入水災危險潛勢地區保全計畫，並報本部備查。

八、抽水機運用時機如下：

(一)中央氣象署發布豪、大雨特報或海上或海上陸上颱風警報期間之淹水事件。

(二)緊急缺水、防旱、抗旱期間。

(三)政府機關、行政法人及公法人業務範圍之淹水或缺水事件。

(四)因事涉多數人公益或影響民眾生活之重大淹水或缺水事件。

(五)經政府機關各級應變中心或小組開設時通知辦理。

(六)其他有關防救災及搶險事項。

抽水機應以運用於重大災害搶救為優先。

九、 抽水機運用之種類如下：

- (一)待命：因應災害潛勢，將抽水機上車，以便隨時出動。
- (二)出勤：依第八點所列事件，派遣抽水機進行抽水作業。
- (三)調用：依第八點所列抽水事件，派遣抽水機長期協助其他政府機關、行政法人或公法人作業。
- (四)調度：基於整體災害搶救需要，指派抽水機進行待命、出勤或調用之作業。
- (五)歸建：將派遣待命、出勤、調用、調度之抽水機指派返回原停放駐地。

管理機關因其他機關（單位）申請出勤之抽水機超過六個月以上未歸建時，得將該申請機關（單位）變更為使用單位。

十、 為緊急缺水或防旱、抗旱應變期間，抽水機待命及調度原則如下：

- (一)為抽取川流水、伏流水或地下水體，供自來水取水或供農業灌圳路使用，以增加抗旱水源強化水源調度，降低水庫出水量，延長韌性穩定供水，抽水機應優先提供民生供水使用之自來水公司及水庫管理機關。
- (二)防（抗）旱為長期作業，使用單位接獲前往支援通知時，先與需求單位辦理現勘作業，以利後續抽水規劃，抽水機位於河溪床（邊）、鄰水面作業時應訂定撤離機制。

十一、 颱風豪雨應變期間，抽水機待命及出勤之調度原則如下：

- 一、 警報發布後，警戒區內使用單位得依權責考量、管理機關通報、

本部或本部水利署應變小組通報，預布抽水機，並維持適當抽水機待命，接獲淹水災害通報後，應於十分鐘內出勤。

二、 應變期間各級災害應變中心或小組接獲災情資訊後，應依權責通報使用單位，視災情狀況出動抽水機救災。

三、 使用單位自有抽水機不足以因應災情時，得向上級主管機關申請調度支援。

四、 各管理機關及使用單位接獲各級災害應變中心或小組通報，調度抽水機時，非有正當理由不得拒絕，且應儘速將抽水機運至指定地點，向指定單位、人員報到。

五、 第三款之支援申請，如係重大緊急事件，得跨級申請之。但應副知轄管水災災害防救業務主管機關。

十二、 非屬防旱、抗旱應變、颱風豪雨期間，抽水機待命、出勤、調用、調度及歸建，得由各管理機關、使用單位自行運用或經由政府公務機關商借使用，惟不得影響防災緊急調度。

因應災害或緊急事件需求之調度，應依第十點或第十一點規定辦理。

十三、 依第十點或第十一點規定申請支援之抽水機，申請單位應提供支援地點、災害情形、現場淹（缺）水情形、排放地點、所需抽水機數量及類型、報到地點、受理報到人員連絡資訊等相關資料依附表二格式填列，改派支援地點依附表三格式填列，並供應運轉油料及必要協助。

依第十點或第十一點待命及支援期間，不得採用任何方式將抽水機或其附件固定，減損抽水機機動救災之功能。

十四、本部或直轄市、縣（市）政府業務主管機關應隨時派員督導、考核管理機關及使用單位抽水機作業情形。

十五、依第十點或第十一點申請支援之申請單位，應於災害減輕或消除後，立即歸還抽水機。但管理機關或使用單位認為無支援必要時，得主動召回抽水機，並告知申請單位。

前項使用單位應確認歸還之抽水機設備完整且功能正常。如有故障或損壞，申請單位應負責修復；無法修復時，應負責賠償。

十六、抽水機運用時應由公務人員專責監控，使用單位派遣一位專責人員隨同以瞭解現場狀況及掌控抽水機運作狀態。

支援之抽水機應向申請單位現場人員報到並通知使用單位；惟同一淹水處跨兩以上直轄市、縣（市）者，由本部水利署指派所屬機關人員擔任第一項之專責人員。

本部水利署所屬抽水機運用時，專責人員應每日定時將現場狀況、運作狀態及照片傳送至本部水利署，本部水利署得不定期督導、考核運用情形。

十七、管理機關每年應編列抽水機維護保養經費。

調度或商借機關因抽水機於借用期間發生故障或損壞時，得協調由前開機關先行墊付經費修理，經查證確為借用期間所導致故障或損壞者，其須負擔全數維修經費。

十八、管理機關應指派專人負責抽水機設備維護保養等工作，定期辦理所有抽水機之維護保養工作，並記錄保養、運轉資料並保存備查。

因調用、調度或商借抽水機期間，由管理機關辦理維護保養。

前二項維護保養工作得委外辦理。

十九、 使用單位應指派專人負責管理、運轉及保管抽水機設備。

二十、 本部得定期督導各管理機關及使用單位抽水機運用、維護管理紀錄及維護保養經費編列情形，並納入年度各級防災績效考評。經本部評選優良者，得建議相關人員適當之獎勵。

附錄 12-2、經濟部淹水災害通報作業要點

97 年 12 月 10 日經水字第 09704606470 號函

98 年 4 月 10 日經水授字第 09820221580 號函

113 年 2 月 26 日經水授字第 11360003700 號函

- 一、 經濟部（以下簡稱本部）為使本部水利署暨所屬機關、內政部、農業部以及各直轄市與縣（市）政府辦理水災災害防救業務計畫（以下簡稱水災防救計畫）之災情蒐集及通報作業有所依循，特訂定本要點。
- 二、 各級水災災害防救業務主管機關應蒐集及查證淹水災情，並立即通報相關權責機關，進行救災作業。
- 三、 各級水災災害防救業務主管機關應建立水利單位人員巡察、民眾傳遞、媒體監看及其他通報機制，並得建立防汛隊等多元化災情蒐集、查報管道，以及時掌握淹水災害災情。
- 四、 直轄市、縣（市）政府應於每年防汛期前，完成災害應變中心淹水災情巡察、通報及查證人員編組，並報本部備查。
鄉（鎮、市、區）公所應於每年防汛期前，完成災害應變中心淹水災情巡察、通報及查證人員編組，並報直轄市、縣（市）政府備查。
- 五、 前點編組人員之職掌如下：
 - （一）災情巡察人員：巡察轄管範圍，主動察覺災情。
 - （二）災情通報人員：通報災情予權責機關。
 - （三）災情查證人員：確認由民眾傳遞及媒體傳播災情之正確性。
- 六、 直轄市及縣（市）政府應依水災防救計畫及第三點規定，於轄區內易積淹水鄉（鎮、市、區）組成防汛隊，協助淹水災情巡察、

通報及查證作業。

前項防汛隊得併同於依河川管理辦法規定組成之防汛搶險隊，亦得優先由直轄市、縣（市）轄區內之義警民防組織、巡守隊、救難組織編成。

七、防汛隊應協助直轄市、縣（市）政府執行下列任務：

(一)轄區內水情與淹水災情之巡察、查證及通報作業。

(二)轄區內水利設施之巡察。

(三)轄區水利設施防汛搶險工作之執行。

八、直轄市、縣（市）政府應定期辦理淹水災情巡察、查證、通報人員及防汛隊隊員之教育訓練及演練。

直轄市、縣（市）政府應於每年防汛期後，辦理淹水災情巡察、查證、通報人員及防汛隊與其隊員之成效考核。考核優異者得報經本部覆核後，由本部發給獎金及獎狀之鼓勵。

前項考核要點由直轄市、縣（市）政府依權責訂之；覆核及獎勵要點由本部另訂之。

九、各級政府機關為蒐集災情應設置災情通報專線，提供民眾主動告知或其他單位（機構）通報災情。

十、直轄市、縣（市）、鄉（鎮、市、區）水災災害防救業務主管機關蒐集之災情資訊，應登錄至內政部消防署應變管理資訊雲端服務系統，若因系統無法使用，可依附件一格式彙整後，屬市區排水（含下水道）淹水災患者，應通報內政部；屬農田灌溉排水及野溪淹水災患者，應通報農業部；屬河川、區域排水淹水災患者，應通報本部。

前項淹水災害屬通報內政部及農業部者，應同時副知本部，俾彙整通報行政院災害防救委員會。

中央管河川及區域排水之淹水災害者，應由本部水利署所屬機關依附件一格式彙整通報本部。

十一、內政部、農業部及本部於中央災害應變中心一級及二級開設期間應將彙整之災情，逕送中央災害應變中心及本部應變小組統籌運用。

十二、各級水災災害防救業務主管機關自民眾告知、媒體監看或其他單位（機構）通報知悉災情時，應立即指派或通知權責機關指派災情查證人員或防汛隊隊員進行查證作業。

查證人員或防汛隊隊員應將查證結果，立即登錄至內政部消防署應變管理資訊雲端服務系統或本部水利署災害緊急相關應變系統，若因系統無法使用，可依附件二通報指派機關。經查災情有誤時，權責機關應予澄清。

十三、各級水災災害防救業務主管機關除應持續追蹤災情處置情形，登錄至內政部消防署應變管理資訊雲端服務系統或本部水利署災害緊急相關應變系統，若因系統無法使用，可依附件三格式填報災情處置情形外，並應依第十點規定程序通報行政院災害防救委員會或依第十一點陳報中央災害應變中心。

前項災情追蹤，俟災情排除或不影響交通與重要生活機能後，解除列管

十四、本要點所訂災情通報程序詳如附圖。

十五、 本部應訂定業務督導計畫，於每年防汛期前，督導及檢查直轄市、縣（市）政府及本部水利署所屬機關，辦理淹水災情蒐集、通報及查證業務之整備狀況與執行成效。

附錄 12-3、各級政府災時對疏散撤離之作業分工事項表

(行政院秘書處 99 年 8 月 16 日院臺忠字第 0990102203 號函)

單位 執行內容	中央政府	縣(市) 政府	鄉(鎮、 市)公所	村里	備註
1. 提供地方警戒資訊	◎ (給縣市)	○ (給鄉鎮)	○ (給村里)		含公路通阻與封橋封路資訊
2. 劃定管制區	△ (協助縣市)	◎ (負責劃定)	○ (協助縣市)		管制區禁止民眾進入活動
3. 劃定應撤離村里		○ (協助鄉鎮)	◎ (負責劃定)		
4. 建立應撤離名冊		△ (協助並確認)	○ (綜整名冊)	◎ (統籌負責)	鄉(鎮、市)公所應調派必要行政人力，協助村里進行調查作業。
5. 收容場所準備	△ (其他支援)	○ (協助並確認)	◎ (統籌負責)		含各類物資之整備
6. 提供交通工具	△ (其他支援)	◎ (統籌負責)	○ (協助)		
7. 下達疏散撤離命令並通知應撤離村里		○ (協助鄉鎮)	◎ (統籌負責)		
8. 通知應撤離民眾			○ (協助並確認)	◎ (統籌負責)	由警政、消防系統共同協助村里辦理通知民眾撤離事宜(含集合時間及地點之通知)。
9. 回報中央疏散情形		◎ (統籌負責)	○ (協助)		輸入 EMIC 災情系統
10. 通知民眾返家		△ (交通支援)	◎ (統籌負責)	○ (協助並確認)	

備註：◎-主辦、○-協辦、△-支援

附錄 13、宜蘭縣市水災防災業務連續性計畫

1. 基本資料

單位名稱	宜蘭縣政府	地址	宜蘭縣宜蘭市縣政北路 1 號
業務持續方針	<ul style="list-style-type: none"> ➤ 將參與人員及其家人生命安全放為首位。 ➤ 建立業務持續所需的體系，即使在災害等緊急情況發生時也能履行工作責任。 		
業務持續目標	<ul style="list-style-type: none"> • 確保颱風豪雨期間： <ul style="list-style-type: none"> ○ 災情查通報工作執行順暢 ○ 抽水站機組運作正常 ○ 滿足搶（救）災所需資源 		
主要協力團隊(廠商)	<ol style="list-style-type: none"> 1. 抽水站及閘門操作團隊 2. 移動式抽水機調度廠商、搶修搶險開口契約廠商 3. 防災社區輔導團隊 4. 防汛監控設備（如水位計、淹水感測計等）維運團隊 		

2. 由災害地圖考量 BCP 的啟動條件

請確認災害地圖，並在單位所在地可能發生的災害風險旁標記「V」		地震		海嘯
	V	洪水、暴潮(外水積淹)	V	內水積淹
		土砂災害		土壤液化



單位 BCP 啟動條件	水災	轄區內日雨量達350mm 以上狀況
--------------------	----	-------------------

3. BCP 啟動時的組織體制

人員彼此溝通方法	<input type="checkbox"/> email <input checked="" type="checkbox"/> 社群網路(如 LINE) 電話 <input type="checkbox"/> 其他()			
BCP 負責人(或指揮管) <u>處長李岳儒</u> ※當指揮官無法到場，由代理人擔任指揮官 ※如委任一位以上代理人需註明順位 <u>副處長黃竣瑋</u>	① 訊息負責人	收集最新的災害及損害相關資訊，並進行對內對外的信息發佈。	主要負責人： <u>科長許敏雄</u>	次要負責人： <u>科員楊聖回</u>
	② 供應負責人	在發生災難或業務中斷時，就人員的民生需求採取行動。	主要負責人： <u>科長許敏雄</u>	次要負責人： <u>科員楊聖回</u>
	③ 預算負責人	管理災難發生時的預算需求。(例如：設備恢復費用、現金流等)。	主要負責人： <u>科長許敏雄</u>	次要負責人： <u>科員楊聖回</u>
	④ 現場負責人	考慮到現場的業務連續性目標，就災難發生時的初步應變和恢復措施採取行動。(緊急呼叫、安全確認、急救和救援)。	主要負責人： <u>技正鄭凱元</u>	次要負責人： <u>科員楊聖回</u>
	⑤ 特殊任務負責人	前四項的角色和職責範圍以外的事項委任	主要負責人： <u>科長許敏雄</u>	次要負責人： <u>科員楊聖回</u>
上班時間外且發生災害，可優先到場人員				

備援 辦公據點	宜蘭縣災害應變中心（宜蘭縣宜蘭市舊城南路1號） 電話：03-9365027
避難地點	於原地垂直避難。
避難處所	於原地垂直避難。

4. 災害發生時的上班與返家機制

	原則(適用範圍☑)	其他特殊原則
上班/返家期間發生災害	<input checked="" type="checkbox"/> （上班時）原則上在家等候或返回自家。如果離工作地點很近，可就去工作地點。 <input checked="" type="checkbox"/> 在車站等地時，遵循大眾交通工具指示。如長時間沒有去處，則前往避難所等地避難。 <input checked="" type="checkbox"/> 如在工作場所外，務必與單位保持聯絡。	無。
上班時間以外發生災害 (例如休假日)	<input type="checkbox"/> 待在家裡 <input checked="" type="checkbox"/> 優先考慮人身安全，「上班時間外且發生災害，可優先到場人員」回單位報到。	無。

5. 儲備物資

儲備物資	儲備完成檢查	每人需求量			員工數 (人)	最低限度必要儲備量	保管場所
		1日3公升	x3日=	9公升			
飲用水	<input type="checkbox"/>	1日3公升	x3日=	9公升	20	180公升	宜蘭縣政府
食物	<input type="checkbox"/>	1日3餐	x3日=	9餐	20	180餐	
	<input type="checkbox"/>						
	<input type="checkbox"/>						

6. 從啟動 BCP 到恢復的時間

	負責人	首要處理事務	次要處理事務	必要預防措施
員工的安全確認	科長 許敏雄	確認上班及上班途中、外出的員工安全。	調查未上班人員有無受災。	➤ 透過警消系統，建立員工安全回報機制
單位受災狀況掌握	科長 許敏雄	1. 確認單位上班位置安全性。 2. 安排單位上班人員進行防災編組。 3. 確認通訊系統及通訊備援方案。 4. 確認防汛資訊管理系統正常。	1. 調查未上班人員有無受災。 2. 調查其他單位受災情形。	➤ 部署通訊備援方案 ➤ 部署防汛資訊管理系統備援方案
主要協力團隊(廠商)受災狀況掌握	技正 鄭凱元	清點回報抽水站、匣門操作廠商受災情形	清點回報其他協力廠商受災情形	➤ 各抽水站採分散式操作，促使各站能獨立運作又能相互支援
以業務持續性目標為基礎的早期恢復措施	技正 鄭凱元	1. 恢復通訊設備及電力供應。 2. 恢復抽水站、匣門操作。	1. 恢復防汛設備監控系統 2. 恢復搶修搶險組織 3. 召集委辦團隊巡集水利構造物。	➤ 業務持續目標的單位內部宣導 ➤ 業務持續目標相關的經營資源的盤點整理